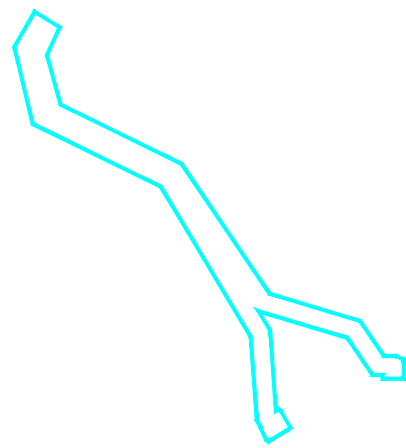
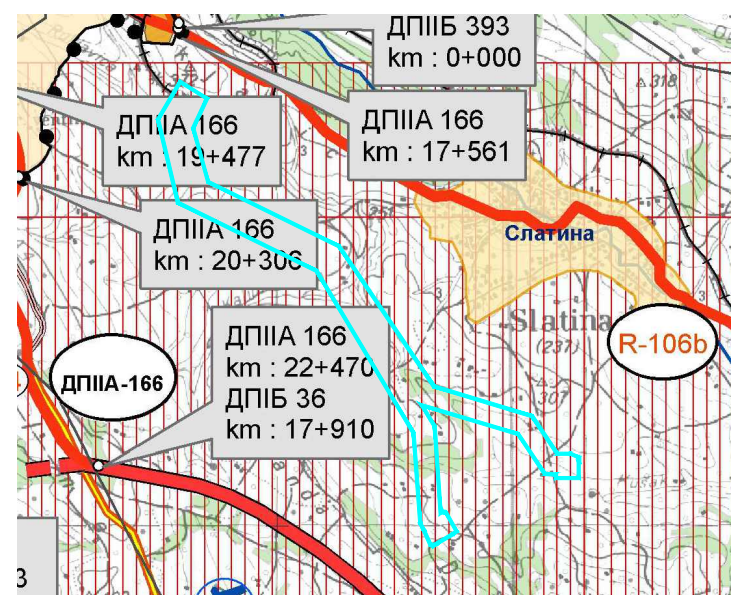


ОБУХВАТ УРБАНИСТИЧКОГ ПРОЈЕКТА



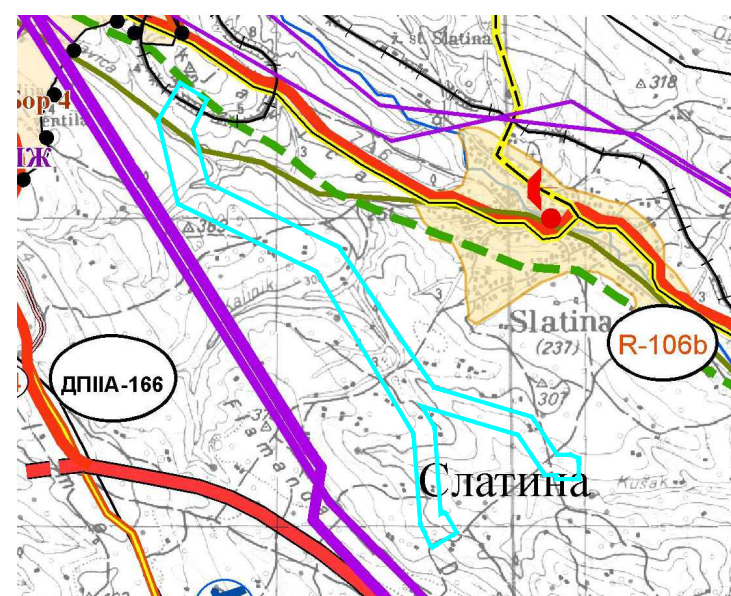
ПРОСТОРНИ ПЛАН ОПШТИНЕ БОР (2014)

Реферална карта 1:
Намена простора и саобраћајна инфраструктура



- Одобрења за рударско-геолошка истраживања
- Железничка пруга
- Општински некатегорисан пут

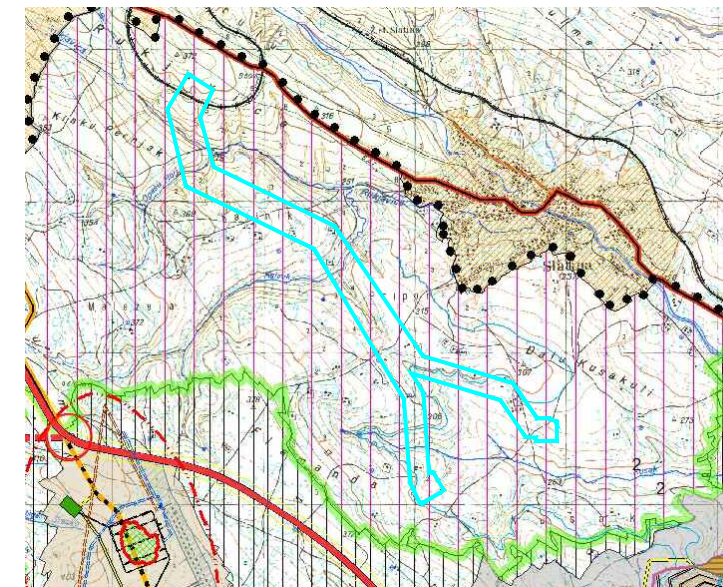
Реферална карта 2:
Мрежа насеља и инфраструктурни системи



- ### Водопривредна инфраструктура
- Планирани колектор отпадних вода
- ### Енергетска инфраструктура
- Далековод 110kV
 - Траса планираног гасовода

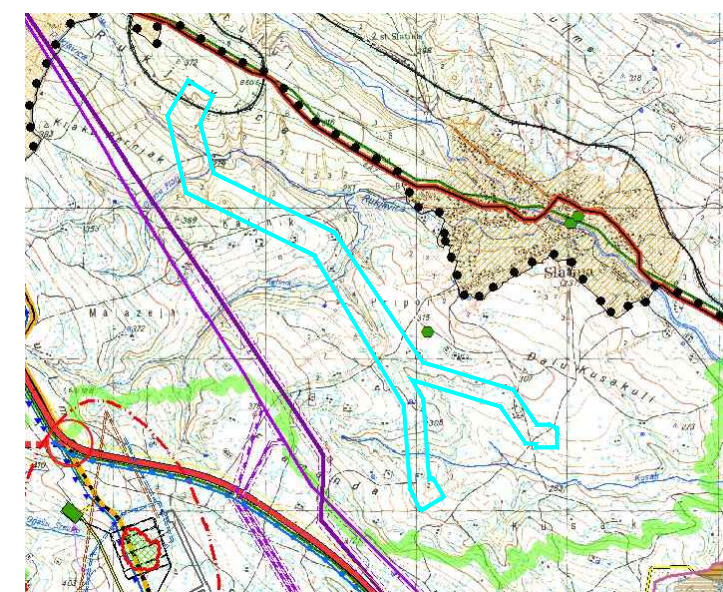
ППППН експлоатације минералних сировина на локалитету рудника "Чукару Пеки" у граду Бору (2020)

Реферална карта 2: Посебна намена простора 2035



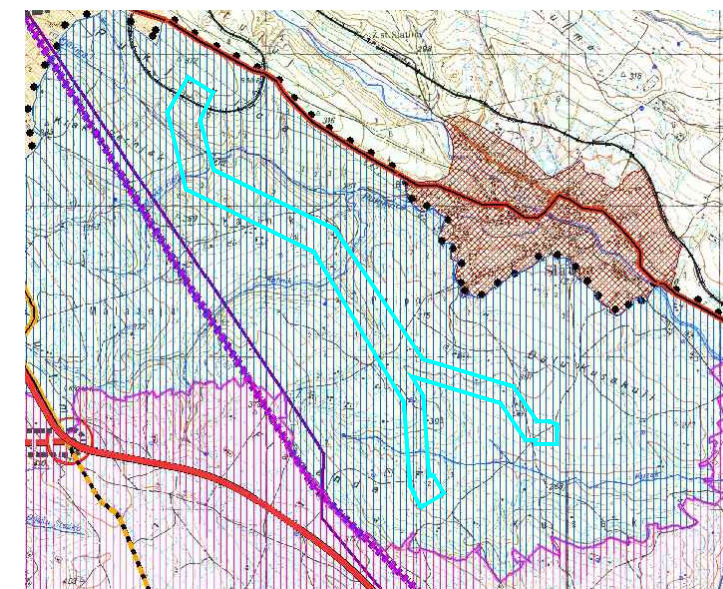
- ### ЛЕГЕНДА
- Граница обухвата Просторног плана
 - Граница катастарске општине
 - Граница друге зоне
- ### Резервација простора
- Простор резервисан за рударске активности
 - Потенцијални развој рударских активности у постпанском периоду

Реферална карта 3: Инфраструктурни системи



- Далековод 400 kV
- Далековод 110 kV
- Планирани прикључни двоструки далековод 110 kV за комплекс "Чукару Пеки"

Реферална карта 5: Имплементација (спровођење) просторног плана



- ### А. ОДРЕДБЕ ПРОСТОРНОГ ПЛАНА
- Општа правила уређења, грађења и заштите простора (једини делови за директну примену)
 - Правила уређења и грађења за директну примену
- ### Б. ОДРЕДБЕ ДРУГИХ ПЛАНСКИХ ДОКУМЕНАТА (ДЕЛИМИЧНО ИЛИ У ЦЕЛОСТИ VAN ПЛАНСКОГ ПОДРУЧЈА)
- План детаљне регулације саобраћајнице која може бити од значаја за Комплекс "Чукару Пеки"
 - План детаљне регулације насеља које се налази на граници Планског подручја
- ### В. ОДРЕДБЕ ПОСТОЈЕЋИХ ПЛАНСКИХ ДОКУМЕНАТА НА ПЛАНСКОМ ПОДРУЧЈУ
- План детаљне регулације коридора далековода 110kV од ТС "Бор 2" до ТС "Зажечар 2" (Службени лист општине Бор, 11/15)

BIRO ZA PROJEKTOVANJE I KONSALTING BIZING DOO NIŠ Bulevar 12 februar bb, 18000 Niš, Srbija PIB:111683759, Matični broj: 21522147, šifra delatnosti: 7111 bizingnis@gmail.com, tel: +38164/3358848; +38164/2237626		INVESTITOR: 塞耳维亚紫金矿业有限公司 SERBIA ZIJIN MINING DOO BOR	
ODGOVORNI URBANISTA	Tamara Jovanović dipl.inž.arh. licenca br. 200 1282 11	PROJEKAT: URBANISTIČKI PROJEKAT ZA POTREBE RAZRADE LOKACIJE NOVIH TRANSFORMATORSKIH STANICA 110/10 KV TS BOR 8 I TS BOR 9 I PRIPADAJUĆIH DALEKOVODA 110KV, NA PODRUČJU GRADA BORA - KO SLATINA	
BR. 4-UP-2023	Тамара Р. Јовановић дипл. инж. арх. 200 1282 11	Izvodi iz Prostornog plana opštine Bor/ PPPPN eksploatacije mineralnih sirovina na lokalitetu rudnika "Čukaru Peći" u gradu Boru	
DATUM 2024		VRSNA DOKUMENTACIJE: URBANISTIČKI PROJEKAT RAZMERA 1:50000 BROJ CRTEŽA 2.	