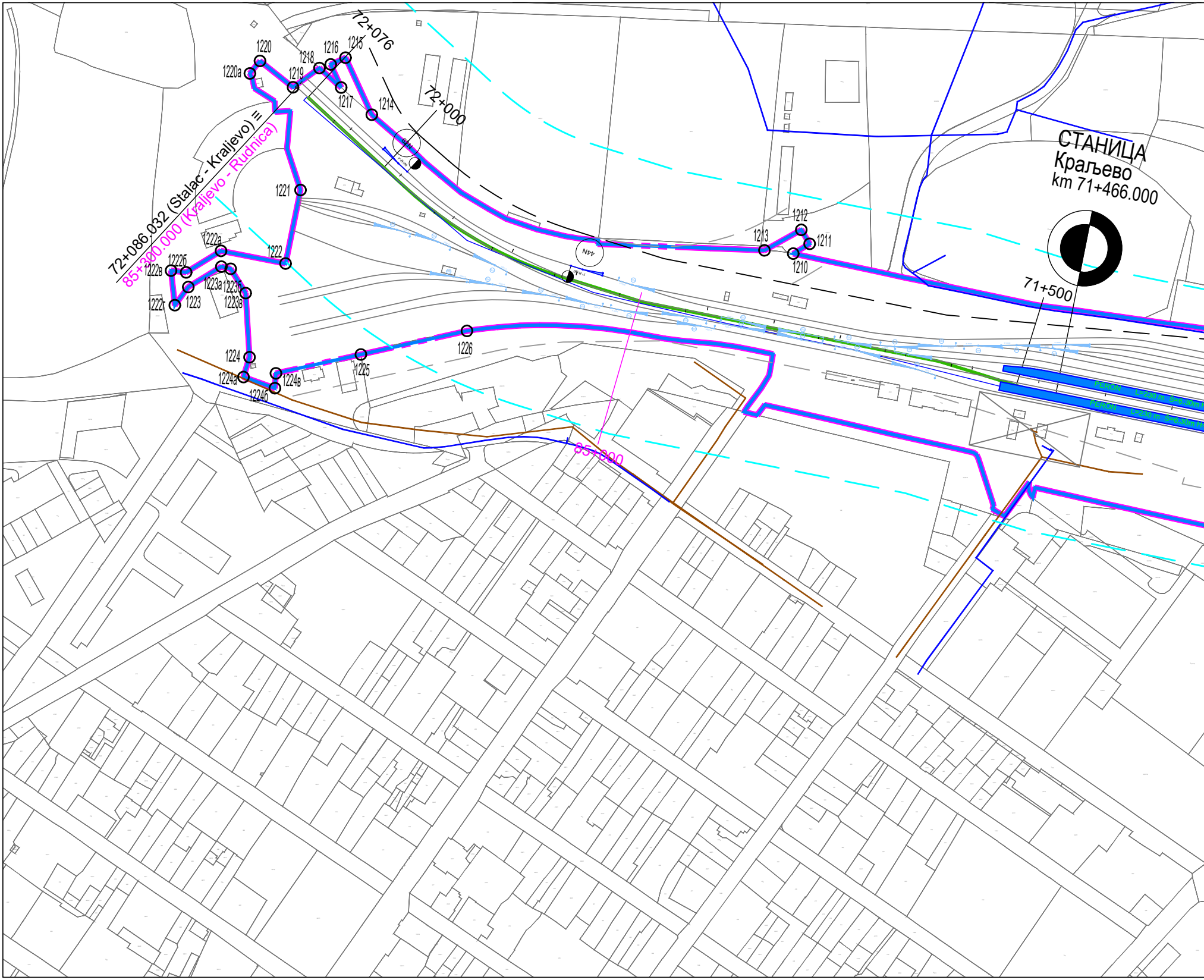
72+086.032 (Stalac - Kraljevo) =
85+300.000 (Kraljevo - Rudnica)
72+076
72+000
1220
1220a
1219
1218
1216
1215
1217
1214
62N
1221
1222a
1222
1222б
1222в
1223
1222г
1223a
1223б
1223в
1224
1224a
1224б
1224в
1225
1226
44N
1213
1212
1211
1210
СТАНИЦА
Краљево
km 71+466.000
71+500
PERON L=230 m Š=6.30m H
PERON L=230 m Š=6.30m H
85+000

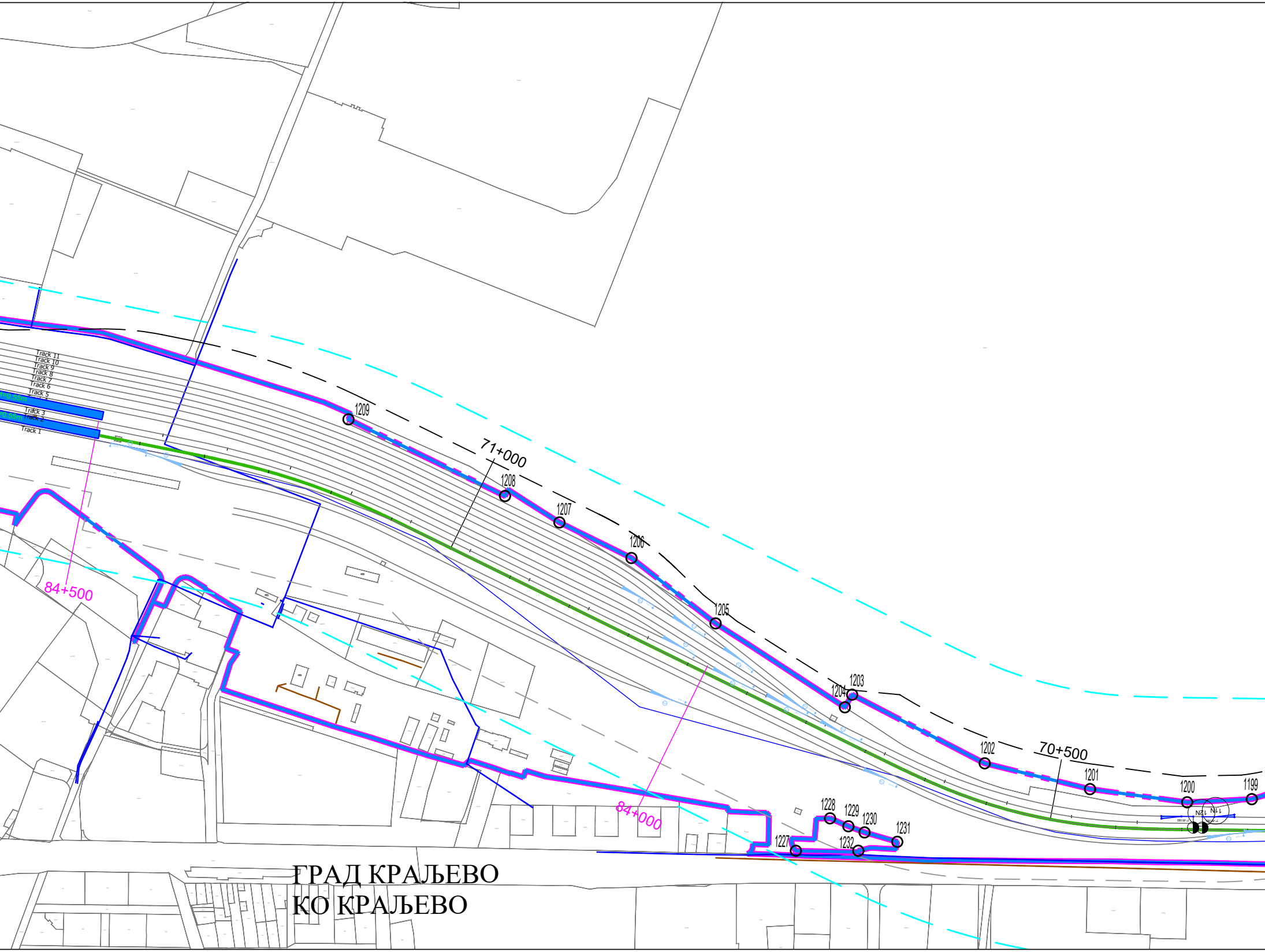
Track 11
Track 10
Track 9
Track 8
Track 7
Track 6
Track 5
H=0.55m
Track 3
=0.55m
Track 2
Track 1
1209
71+000
1208
1207
1206
1205
1203
1204
1202
70+500
1201
1200
1199
84+500
84+000
1228
1229
1230
1231
1227
1232
ГРАД КРАЉЕВО
КО КРАЉЕВО

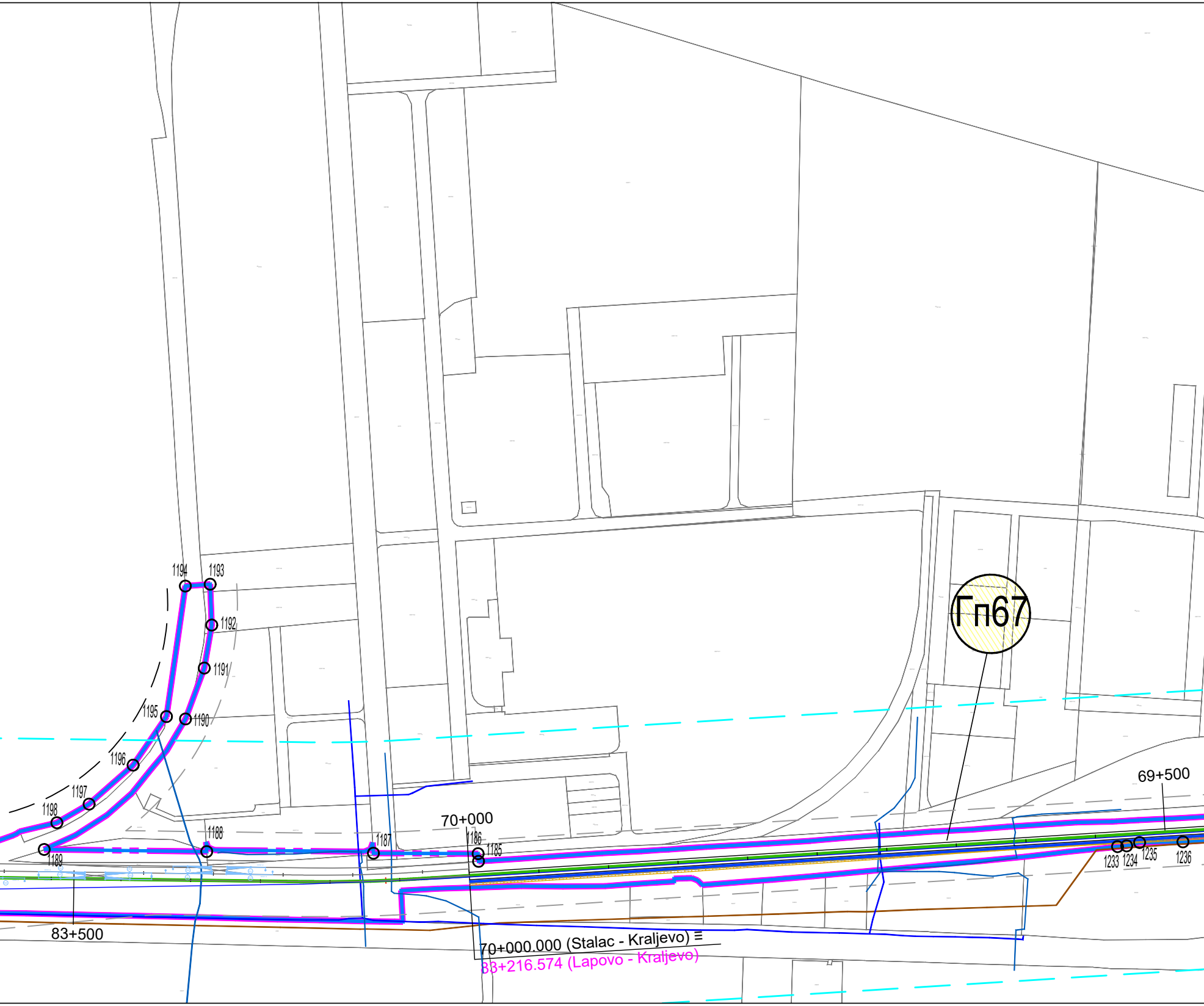
1194
1193
1192
1191
1195
1190
1196
1197
1198
1189
1188
1187
1186
1185
70+000
Гп67
69+500
83+500
1233
1234
1235
1236
70+000.000 (Stalac - Kraljevo) ≡
83+216.574 (Lapovo - Kraljevo)

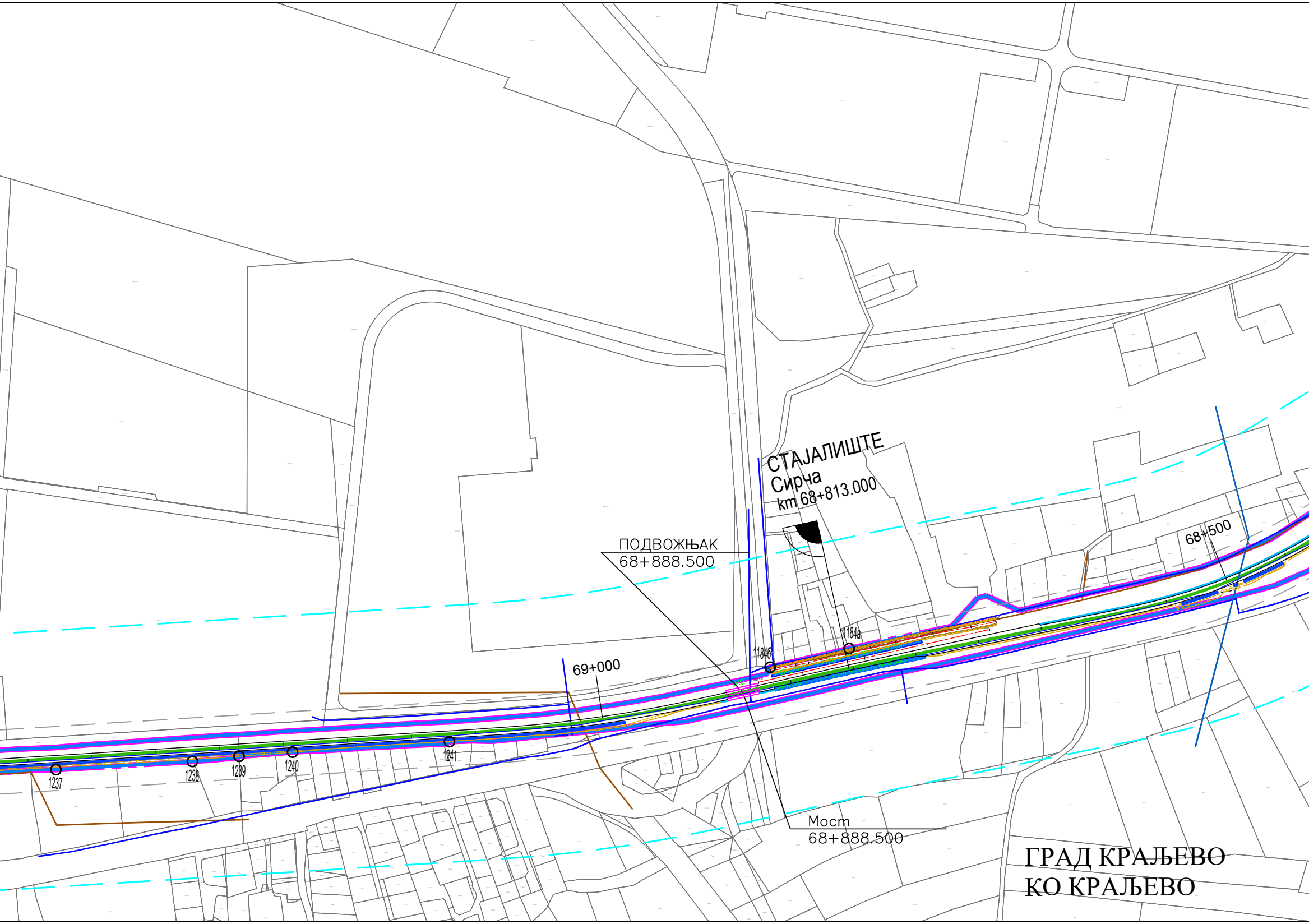
СТАЈАЛИШТЕ
Сирча
km 68+813.000
ПОДВОЖЊАК
68+888.500
68+500
69+000
1184б
1184а
1237
1238
1239
1240
1241
Мост
68+888.500
ГРАД КРАЉЕВО
КО КРАЉЕВО

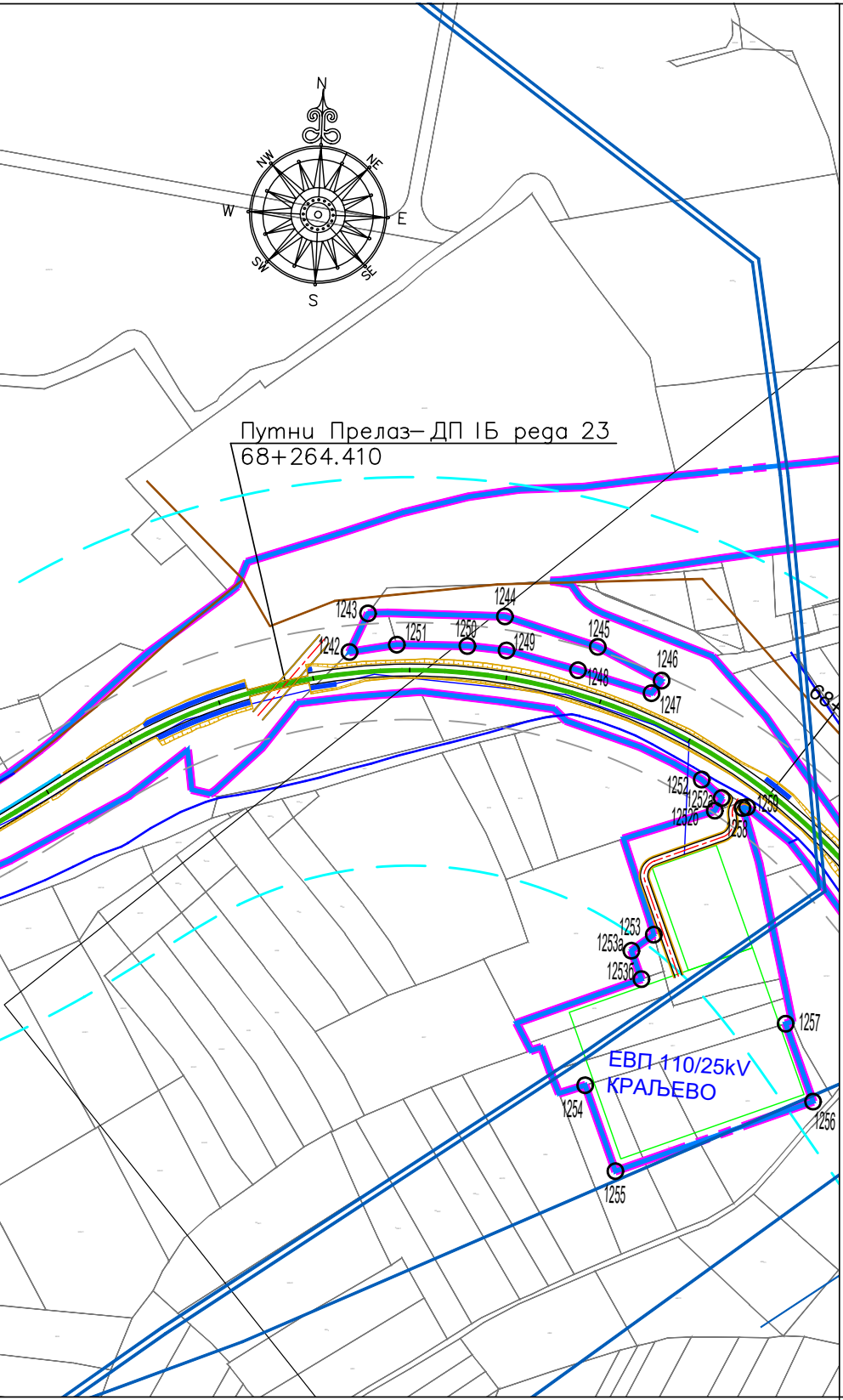
N
NE
E
SE
S
SW
W
NW
Путни Прелаз– ДП IБ реда 23
68+264.410
1242
1243
1244
1245
1246
1247
1248
1249
1250
1251
1252
1252а
1252б
1258
1259
1253
1253а
1253б
1254
1255
1256
1257
ЕВП 110/25kV
КРАЉЕВО

ЛЕГЕНДА

Граница јединице локалне самоуправе

Граница КО

Граница детаљне разраде =
Регулациона линија железничке инфраструктуре

Граница парцеле јавне намене

Инфраструктурни појас

Заштитни пружни појас

○ 385 Аналитичко-геодетске тачке границе дет.разраде и грађевинских и водних парцела

ОЗНАКА ПОВРШИНА ЈАВНЕ НАМЕНЕ

Гп8 Грађевинске парцеле

Вп5 Парцеле водног земљишта

САОБРАЋАЈНЕ ПОВРШИНЕ

Железничка пруга

Осовина железничке пруге

71+500 Стационажа пруге Сталаћ-Краљево

84+000 Стационажа пруге Краљево-Рудница

Друмски саобраћај

Јавне саобраћајнице улице у насељима приступне саобраћајнице

Мост

УКРШТАЊА СА ИНФРАСТРУКТУРНИМ СИСТЕМИМА

Електроенергетска инфраструктура

ДВ 400kV

ДВ 220kV

ДВ 110kV

ДВ 35kV

ДВ 20kV

ДВ 10kV

ТК инфраструктура

ТК инсталације

Гасоводна инфраструктура

Главна гасоводна мрежа

Дистрибутивна гасоводна мрежа

Хидротехничка инфраструктура

Водовод постојећи

Водовод планирани

ФК постојећа

ФК планирана

Канал/одводњавање

Пропуст

Р Е П У Б Л И К А   С Р Б И Ј А
АГЕНЦИЈА ЗА ПРОСТОРНО ПЛАНИРАЊЕ И УРБАНИЗАМ РЕПУБЛИКЕ СРБИЈЕ

ПРОСТОРНИ ПЛАН ПОДРУЧЈА ПОСЕБНЕ НАМЕНЕ ИНФРАСТРУКТУРНОГ КОРИДОРА ЖЕЛЕЗНИЧКЕ ПРУГЕ СТАЛАЋ - КРАЉЕВО

Тематска карта

ДЕТАЉНА РЕГУЛАЦИЈА СА ЕЛЕМЕНТИМА СПРОВОЂЕЊА

Лист 5

Р 1:2500

0 25 50 100 m

Деоница Сталаћ - Краљево
km 0+717,558 - km 72+076,056

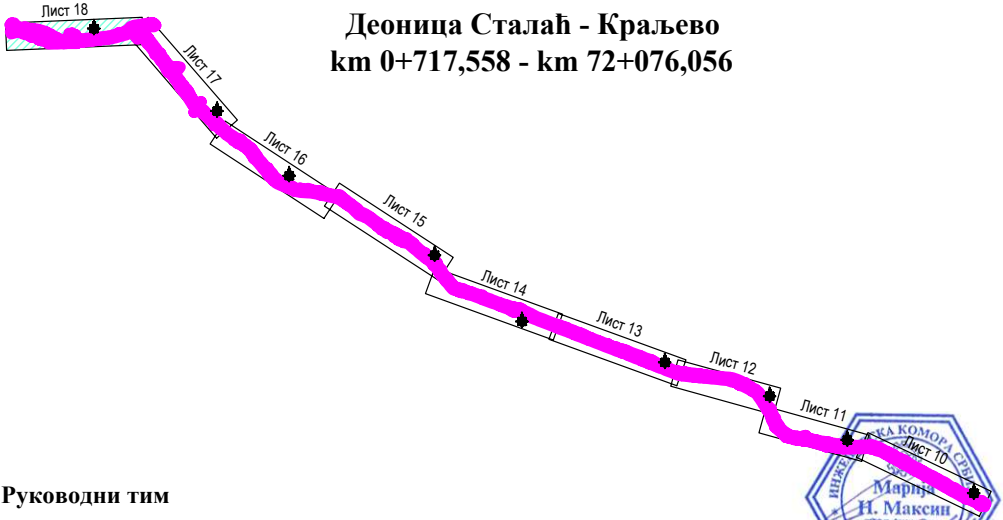
Лист 18
Лист 17
Лист 16
Лист 15
Лист 14
Лист 13
Лист 12
Лист 11
Лист 10

Руководни тим

Проф. др Марија Максин, д.и.а., одговорни планер број лиценце: 100 0014 03
одговорни урбаниста број лиценце: 200 1571 17

Мирјана Пантић, д.и.с., одговорни урбаниста број лиценце: 202 1464 14

Инжењерска комора Србије
Марија Н. Максин
дипл. инж. арх.
200 1571 17
Одговорни урбаниста

Инжењерска комора Србије
Мирјана Д. Пантић
202 1464 14
Одговорни урбаниста

И Н С Т И Т У Т   З А   А Р Х И Т Е К Т У Р У   И   У Р Б А Н И З А М   С Р Б И Ј Е
INSTITUTE OF ARCHITECTURE AND URBAN&SPATIAL PLANNING OF SERBIA

Београд, 2024.година