

Инвеститор:
Јавно предузеће „Путеви Србије”
Булевар краља Александра 282, Београд

УРБАНИСТИЧКИ ПРОЈЕКАТ
ЗА ИЗГРАДЊУ ОБЈЕКТА ЈАВНЕ НАМЕНЕ
ДП ІБ РЕДА БРОЈ 27 ЛОЗНИЦА-ВАЉЕВО-ЛАЗАРЕВАЦ,
ДЕОНИЦА ИВЕРАК-ЛАЈКОВАЦ,

Регулација речног корита реке Колубаре:

- **локација 1 (КО Лозница) км 11+400 - км 11+600**
- **локација 2 (КО Словац) км 12+700 - км 13+000**

0.1. НАСЛОВНА СТРАНА

Институт за путеве АД Београд

Инвеститор: **Јавно предузеће „Путеви Србије”**
Булевар краља Александра 282, Београд


Објекат: Државни пут IB реда бр. 27:
Лозница – Ваљево - Лазаревац
деоница: **Иверак – Лајковац** (петља на аутопуту
Е-763 Београд - Пожега)

Врста техничке документације: **Урбанистички пројекат за изградњу објекта
јавне намене**


За грађење / извођење радова: **Нова градња**

Пројектант: **Институт за путеве АД Београд,**
Булевар Пека Дапчевића 45, Београд
П112Г2, П131Г2, П131С1, П132Г1, П133Г1

Број лиценце:
Одговорно лице пројектанта: **Директор Друштва **Ненад Томић**, мастер инж. грађ.**
Потпис:



Одговорни урбаниста: **Јелена Стојков, дипл. инж. арх.**
Број лиценце: **200 0041 03**
Потпис:



Место и датум: **Београд, 2024.**

С А Д Р Ж А Ј

УРБАНИСТИЧКИ ПРОЈЕКАТ ЗА ИЗГРАДЊУ ОБЈЕКТА ЈАВНЕ НАМЕНЕ ДП ІБ РЕДА БРОЈ 27 ЛОЗНИЦА-ВАЉЕВО-ЛАЗАРЕВАЦ, ДЕОНИЦА ИВЕРАК-ЛАЈКОВАЦ,

Регулација речног корита реке Колубаре:

- локација 1 (КО Лозница) км 11+400 - км 11+600
- локација 2 (КО Словац) км 12+700 - км 13+000

I) ОПШТА ДОКУМЕНТАЦИЈА

1. Учесници на изради Урбанистичког пројекат
2. Извод о регистрацији привредног субјекта
3. Оснивачки акт
4. Решење о одређивању одговорног урбанисте
5. Изјава одговорног урбанисте
6. Лиценца одговорног урбанисте

II) ТЕКСТУАЛНИ ДЕО

III) ГРАФИЧКИ ПРИЛОЗИ

1. Прегледна карта
2. Прегледна карта парцела јавне намене по ППППН
3. Катастарско-топографски план са границом УП-а
4. Регулационо-нивелациони план са аналитичко геодетским тачкама
5. Синхрон план инсталација

IV) ПРИЛОЗИ

- Пуномоћје ЈП Путеви Србије
- Локацијски услови
- Решење о грађевинској дозволи
- Извештај о стручној контроли
- Услови добијени у фази Јавног увида
- Изводи из листова непокретности
- Сагласност на Студију о процени на животну средину
- Катастарско-топографски план
- Пројектни задатак

V) ИДЕЈНО РЕШЕЊЕ

УЧЕСНИЦИ У ИЗРАДИ УРБАНИСТИЧКОГ ПРОЈЕКТА:

ОДГОВОРНИ УРБАНИСТА:

Јелена Стојков д.и.а
Бр.лиценце:

Сарадници:

Ма Мирослав Марић д.п.п.
Наташа Стефановић дипл.грађ.инж.
Милица Исаковић д.и.г.
Тијана Винокић Алексић д.екон.

Идејно решење: – одговорни пројектант:

Бојан Бркић дипл.грађ.инж.
Бр.лиценце 314 6919 04

Урбанистички пројекат за изградњу објекта јавне намене ДП ИБ реда број 27 Лозница-Ваљево-Лазаревац,
деоница Иверак-Лајковац, регулација речног корита реке Колубаре: локација 1 (КО Лозница) км 11+400 - км
11+600, локација 2 (КО Словац) км 12+700 - км 13+000

I) ОПШТА ДОКУМЕНТАЦИЈА



8000075340720

**ИЗВОД О
РЕГИСТРАЦИЈИ
ПРИВРЕДНОГ СУБЈЕКТА**Република Србија
Агенција за привредне регистре**ОСНОВНИ ИДЕНТИФИКАЦИОНИ ПОДАТАК**

Матични / Регистарски број 07028334

СТАТУС

Статус привредног субјекта Активан

ПРАВНА ФОРМА

Правна форма Акционарско друштво

ПОСЛОВНО ИМЕ

Пословно име INSTITUT ZA PUTEVE AD, BEOGRAD (VOŽDOVAC)

Преводи пословног имена

Превод пословног имена Енглески THE HIGHWAY INSTITUTE, JOINT STOCK COMPANY, BELGRADE

ПОДАЦИ О АДРЕСАМА**Адреса седишта**

Општина	ВОЖДОВАЦ
Место	БЕОГРАД (ВОЖДОВАЦ), ВОЖДОВАЦ
Улица	БУЛЕВАР ПЕКА ДАПЧЕВИЋА
Број и слово	45
Спрат, број стана и слово	/ /
Адреса за пријем електронске поште	
Е- пошта	instput@highway.rs

ПОСЛОВНИ ПОДАЦИ**Подаци оснивања**

Датум оснивања	1. фебруар 1962
Време трајања	
Време трајања привредног субјекта	Неограничено
Претежна делатност	
Шифра делатности	7112
Назив делатности	Инжењерске делатности и техничко саветовање

**Остали идентификациони подаци**

Порески Идентификациони Број (ПИБ)

100379929

Подаци од значаја за правни промет

Текући рачуни

325-9500700033732-73
190-0000000015050-39
325-9601600007735-08
205-0070100297092-37
325-9601600007736-05
165-000000000010-15
205-0000000140638-27
105-0000000004364-32
205-0000000009478-75
200-3194510101971-94
105-0510120005975-98
325-9500500453621-49

Контакт подаци

Телефон 1

+381 011/246-6133

Телефон 2

+381 11/397-6374

Факс

+381 00/246-6866

Интернет адреса

www.highway.rs

Подаци о статусу / оснивачком акту

Датум важећег статута

14. март 2014

Датум важећег оснивачког акта

25. јун 2012

Законски (статутарни) заступници**Физичка лица**

1.	Име	Ненад	Презиме	Томић
	ЈМБГ	2412981710308		
	Функција	Директор		
	Ограничење супотписом	не постоји ограничење супотписом		

Остали заступници**Физичка лица**

1.	Име	Милош	Презиме	Вујић
	ЈМБГ	1408961122166		
	Ограничење супотписом	не постоји ограничење супотписом		

Чланови / Сувласници

Подаци о акционару

Назив

Акцијски капитал

Подаци о капиталу

Новчани

износ

датум

Уписан: 77.117.741,00 RSD

износ

датум

Уплаћен: 77.117.741,00 RSD

31. децембар
1999

Основни капитал друштва

Новчани

износ

датум

Уписан: 77.117.741,00 RSD

износ

датум

Уплаћен: 77.117.741,00 RSD

31. децембар
1999

Забележбе

1	Тип	
	Датум	29. новембар 2005
	Текст	INSTITUT ZA PUTEVE AD BEOGRAD, KUMODRAŠKA 257 донело је дана 25.11.2005. године Одлуку о проширењу делатности.
2	Тип	
	Датум	14. децембар 2010
	Текст	Уписује се у Регистар привредних субјеката Споразум о уделу државне својине у средствима која користи ИНСТИТУТ ЗА ПУТЕВЕ АД БЕОГРАД, закључен и оверен пред Другим општинским судом у Београду дана 23.12.2009. године Ов.бр.2830/09 између: Република Србија-Влада, коју заступа Братислав Пејковић, директор Републичке дирекције за имовину Републике Србије и ИНСТИТУТ ЗА ПУТЕВЕ АД БЕОГРАД, кога заступа директор Милош Нешић. Учесници овог споразума су сагласни да удео државне својине у средствима која користи ИНСТИТУТ ЗА ПУТЕВЕ АД БЕОГРАД износи 97,97%.





Република Србија
МИНИСТАРСТВО ГРАЂЕВИНАРСТВА,
САОБРАЋАЈА И ИНФРАСТРУКТУРЕ

Број: 351-02-03108/2020-09

Датум: 11.10.2022.године

Београд

Министарство грађевинарства, саобраћаја и инфраструктуре на основу члана 23. Закона о државној управи („Службени гласник РС”, бр. 79/2005, 101/2007, 95/2010, 99/2014, 30/2018- др.закон, 47/2018), члана 7. Закона о министарствима („Службени гласник РС”, бр. 128/2020), члана 126, члана 126а. и члана 150. Закона о планирању и изградњи („Службени гласник РС”, бр. 72/09, 81/09 - исправка, 64/10 - УС, 24/11, 121/12, 42/13 - УС, 50/13 - УС, 98/13 - УС, 132/14, 145/14, 83/18, 31/19, 37/19 - др. закон, 9/20 и 52/21), члана 137. Закона о општем управном поступку („Службени гласник РС”, бр. 18/2016 и 95/2018-- аутентично тумечење)-и Правилника о условима које треба да испуне правна лица и предузетници за обављање послова израде техничке документације, односно грађења објеката, за објекте за које грађевинску дозволу издаје министарство, односно надлежни орган аутономне покрајине („Службени гласник РС”, број 41/22 и 77/22), а решавајући по захтеву привредног друштва **ИНСТИТУТА ЗА ПУТЕВЕ АД, БЕОГРАД (ВОЖДОВАЦ)**, Булевар Пека Дапчевића бр.45, Матични број: 07028334, ПИБ: 100379929, за издавање лиценци за израду техничке документације за објекте за које грађевинску дозволу издаје министарство надлежно за послове грађевинарства, а на основу овлашћења број: 031-01-8/2022-02 од 22.02.2022. године доноси:

РЕШЕЊЕ

1. Утврђује се да привредно друштво **ИНСТИТУТА ЗА ПУТЕВЕ АД, БЕОГРАД (ВОЖДОВАЦ)**, Булевар Пека Дапчевића бр.45, Матични број: 07028334, ПИБ: 100379929, **ИСПУЊАВА УСЛОВЕ** за добијање лиценци за израду техничке документације за објекте за које грађевинску дозволу издаје министарство надлежно за послове грађевинарства и то:
 - **П080Г3** хидротехнички пројекти за регулационе радове за заштиту од великих вода градских подручја и руралних површина већих од 300 ha;
 - **П112Г2** пројекти саобраћајница за објекте нискоградње на аеродромском комплексу (полетно – слетне стазе, рулне стазе, пристанишне платформе, хангарске платформе);
 - **П131Г2** пројекти саобраћајница за државне путеве првог и другог реда, путне објекте и саобраћајне прикључке на ове путеве и граничне прелазе;
 - **П131С1** пројекти саобраћаја и саобраћајне сигнализације за државне путеве првог и другог реда, путне објекте и саобраћајне прикључке на ове путеве и граничне прелазе;
 - **П132Г1** пројекти грађевинских конструкција за путне објекте (мостове) за државне путеве првог и другог реда, путне објекте и саобраћајне прикључке на ове путеве и граничне прелазе и

- П133Г1 пројекти грађевинских конструкција за путне објекте (тунеле) за државне путеве првог и другог реда, путне објекте и саобраћајне прикључке на ове путеве и граничне прелазе.

2. Ово Решење важи до 11.10.2024. године.

ОБРАЗЛОЖЕЊЕ

Чланом 23. став 2. Закона о државној управи прописано је да министар представља министарство, доноси прописе и решења у управним и другим појединачним стварима и одлучује о другим питањима из делокруга министарства.

Чланом 7. Закона о министарствима утврђена је надлежност Министарства грађевинарства, саобраћаја и инфраструктуре.

Чланом 126. став 1. Закона о планирању и изградњи прописано је да техничку документацију за изградњу објеката, односно извођење радова може да израђује правно лице или предузетник основан у складу са законом који има запослене, односно радно ангажоване лиценциране инжењере, односно лиценциране архитекте уписане у регистар лиценцираних инжењера, архитеката и просторних планера у складу са овим законом и прописима донетим на основу овог закона са одговарајућим стручним резултатим и који је у складу са условима прописаним овим законом и прописима донетим на основу овог закона уписан у регистар за израду техничке документације који води министарство надлежно за послове планирања и изградње у складу са овим законом. Ставом 2. овог члана прописано је да стручне резултате, у смислу става 1. тачка 1. овог члана, има лице које је израдило или учествовало у изради одговарајуће врсте техничке документације, односно у вршењу контроле те врсте техничке документације у складу са прописом донетим по основу овог закона. Ставом 3. овог члана прописано је да министар надлежан за послове грађевинарства ближе прописује услове које треба да испуне правна лица и предузетници из става 1. овог члана. Ставом 4. овог члана прописано је да министар надлежан за послове грађевинарства образује комисију за утврђивање испуњености услова за обављање послова израде техничке документације. Ставом 5. овог члана прописано је да на предлог комисије из става 4. овог члана министар надлежан за послове грађевинарства доноси решење о испуњености услова за обављање послова израде техничке документације и упис у регистар из става 1. овог члана. Ставом 6. овог члана прописано је да је Решење из става 5. овог члана коначно је даном достављања решења и доноси се са роком важења од две године.

Чланом 126а. став 1. Закона о планирању и изградњи прописано је да је правно лице или предузетник који испуњава услове из члана 126. став 1. и члана 150. став 1. овог закона, обавезно да у писаној форми без одлагања обавести министарство надлежно за послове грађевинарства о свакој промени услова утврђених решењем министра надлежног за послове грађевинарства и у року од 30 дана поднесе захтев за доношење новог решења и достави доказе о испуњености услова за упис у регистар за израду одговарајуће врсте техничке документације, односно изградње објеката или извођења радова.

Чланом 137. Закона о општем управном поступку прописано је да колегијални орган доноси решење већином гласова укупног броја чланова, ако другачије није

прописано и да код подељеног броја гласова, одлучује глас председавајућег колегијалног органа.

Чланом 3. Правилника о условима које треба да испуне правна лица и предузетници за обављање послова израде техничке документације, односно грађења објеката, за објекте за које грађевинску дозволу издаје министарство, односно надлежни орган аутономне покрајине, прописано је да поред услова прописаних Законом о планирању и изградњи послове израде техничке документације за изградњу објеката за које грађевинску дозволу издаје Министарство грађевинарства, саобраћаја и инфраструктуре, односно надлежни орган аутономне покрајине, обављају правна лица и предузетници који имају најмање два запослена, односно радно ангажована лица са пуним радним временом, која имају одговарајуће стручне резултате (референце) и која су стекла одговарајуће лиценце из Прилога 1 – Послови израде техничке документације за објекте за које грађевинску дозволу издаје Министарство грађевинарства, саобраћаја и инфраструктуре, односно надлежни орган аутономне покрајине. Стручне резултате из става 1. овог члана имају лиценцирана лица која су најмање два пута у својству одговорног пројектанта израдила или су учествовала у изради одговарајуће врсте техничке документације, односно у вршењу техничке контроле те врсте техничке документације или ако је једно-лице-најмање три пута, а друго најмање једном у својству одговорног пројектанта израдило или је учествовало у изради одговарајуће врсте техничке документације, односно у вршењу техничке контроле те врсте техничке документације.

Чланом 9. став 1. Правилника о условима које треба да испуне правна лица и предузетници за обављање послова израде техничке документације, односно грађења објеката, за објекте за које грађевинску дозволу издаје министарство, односно надлежни орган аутономне покрајине, прописано је да испуњеност услова за обављање послова израде техничке документације, односно за обављање послова грађења објекта, односно извођења радова и упис у одговарајући регистар решењем утврђује министар надлежан за послове грађевинарства, у складу са законом.

Чланом 10. став 1. Правилника о условима које треба да испуне правна лица и предузетници за обављање послова израде техничке документације, односно грађења објеката, за објекте за које грађевинску дозволу издаје министарство, односно надлежни орган аутономне покрајине, прописано је да министар решењем образује комисију за утврђивање испуњености услова за обављање послова израде техничке документације, односно грађења објеката.

Дана 22.09.2022. године, захтевом број: 351-02-03108/2020-09, овом Министарству обратило се привредно друштво **ИНСТИТУТА ЗА ПУТЕВЕ АД, БЕОГРАД (ВОЖДОВАЦ)**, Булевар Пека Дагчевића бр.45, Матични број: 07028334, ПИБ: 100379929, за издавање лиценци за израду техничке документације за објекте за које грађевинску дозволу издаје министарство надлежно за послове грађевинарства.

Уз захтев за издавање лиценци достављена је сва потребна документација прописана Чланом 126. Закона о планирању и изградњи („Службени гласник РС”, бр. 72/09, 81/09 - исправка, 64/10 - УС, 24/11, 121/12, 42/13 - УС, 50/13 - УС, 98/13 - УС, 132/14, 145/14, 83/18, 31/19, 37/19 - др. закон, 9/20 и 52/21), и чл. 5. Правилника о условима које треба да испуне правна лица и предузетници за обављање послова израде техничке документације, односно грађења објеката, за објекте за које грађевинску дозволу издаје министарство, односно надлежни орган аутономне покрајине („Службени гласник РС”, број 41/22 и 77/22).

На седници стручне комисије образоване од стране министра, одржаној дана 11.10.2022. године утврђено је да подносилац захтева испуњава услове за добијање

наведених лиценци из става 1. у смислу одредби чл. 126. Закона о планирању и изградњи („Службени гласник РС”, бр. 72/09, 81/09 - исправка, 64/10 - УС, 24/11, 121/12, 42/13 - УС, 50/13 - УС, 98/13 - УС, 132/14, 145/14, 83/18, 31/19, 37/19 - др. закон, 9/20 и 52/21) и чл. 3. Правилника о условима које треба да испуне правна лица и предузетници за обављање послова израде техничке документације, односно грађења објеката, за објекте за које грађевинску дозволу издаје министарство, односно надлежни орган аутономне покрајине („Службени гласник РС”, број 41/22 и 77/22).

Испуњени су услови за лиценце: **П080Г3** хидротехнички пројекти за регулационе радове за заштиту од великих вода градских подручја и руралних површина већих од 300 ха, на основу четири референце Бојан Бркић 314 6919 04 и три референце Наташе Стевановић 314 I716 10; **П112Г2** пројекти саобраћајница за објекте нискоградње на аеродромском комплексу (полетно – слетне стазе, рулне стазе, пристанишне платформе, хангарске платформе), на основу три референце Сузана Стефановић 312 В716 05 и једне референце Драгана Стојнића 315 Н298 09 и две референце Младен Капетановић 315 М457 13; **П131Г2** пројекти саобраћајница за државне путеве првог и другог реда, путне објекте и саобраћајне прикључке на ове путеве и граничне прелазе, на основу шест референци Мирослава Бирђанина 315 5683 03, пет референце Мирослава Зеленбабе 315 8774 04, две референце Дијане Милошевић 315 9797 04 и три референце Владана Грујића 315 5682 03; **П131С1** пројекти саобраћаја и саобраћајне сигнализације за државне путеве првог и другог реда, путне објекте и саобраћајне прикључке на ове путеве и граничне прелазе, на основу четири референце Милице Кувелић 370 D981 06 и пет референци Жарка Секулића 370 K910 12; **П132Г1** пројекти грађевинских конструкција за путне објекте (мостове) за државне путеве првог и другог реда, путне објекте и саобраћајне прикључке на ове путеве и граничне прелазе, на основу шест референци Душана Исакова 310 4165 03, четири референце Александре Јањанин 310 4164 03, четири референце Тамаре Клапија 310 O917 16 и пет референци Кристине Јеленић 310 L600 12 и **П133Г1** пројекти грађевинских конструкција за путне објекте (тунеле) за државне путеве првог и другог реда, путне објекте и саобраћајне прикључке на ове путеве и граничне прелазе, на основу четири референце референце Јелене Бокшић 312 J350 10 и две референце Дијане Милошевић 310 В423 05.

На основу изнетог, на предлог стручне комисије и члана 137. Закона о општем управном поступку, одлучено је као у диспозитиву решења.

Таксе за ово решење наплаћене су у износу од 25.500,00 (двадесетпетхиљадапетстотинадинара).

Упутство о правном средству: Ово решење је коначно у управном поступку и против њега се не може изјавити жалба, али се може покренути управни спор тужбом код Управног суда Србије у року од 30 дана од дана достављања.

ДРЖАВНИ СЕКРЕТАР
Милана Ракић

Доставити: - подносиоцу захтева; - надлежној инспекцији; - архиви.



ИНСТИТУТ ЗА ПУТЕВЕ АД, БЕОГРАД

ИНСТИТУТ ЗА ПУТЕВЕ АД
Бр. 00-3484/2
28.06.2012 год.
БЕОГРАД
Кумодрашка 257. Факс 48-91



УГОВОР

о

организовању акционарског друштва
Институт за путеве ради усклађивања
са Законом о привредним друштвима,
који представља оснивачки акт друштва

Београд

25.06.2012.



ИНСТИТУТ ЗА ПУТЕВЕ АД, БЕОГРАД

ИНСТИТУТ ЗА ПУТЕВЕ АД
Бр. 00-3484/2
28.06.2012 год.
БЕОГРАД
Комунални центар за саобраћај

УГОВОР

о

организовању акционарског друштва
Институт за путеве ради усклађивања
са Законом о привредним друштвима,
који представља оснивачки акт друштва

Београд

25.06.2012.

На основу члана 329 и члана 592. Закона о привредним друштвима („Службени гласник РС“, бр. 36/2011 и 99/2011) Скупштина Института за путеве, ад, на поновљеној редовној седници одржаној 25.06.2012.године, донела је одлуку којом је усвојила

У Г О В О Р

О ОРГАНИЗОВАЊУ АКЦИОНАРСКОГ ДРУШТВА ИНСТИТУТ ЗА ПУТЕВЕ РАДИ УСКЛАЂИВАЊА СА ЗАКОНОМ О ПРИВРЕДНИМ ДРУШТВИМА, КОЈИ ПРЕДСТАВЉА ОСНИВАЧКИ АКТ ДРУШТВА

ОСНОВНЕ ОДРЕДБЕ

Члан 1.

Институт за путеве ад, Београд, матични број 07028334 (у даљем тексту: Друштво) организује се у правној форми акционарског Друштва које није јавно и послује у складу са Законом о привредним друштвима.

Овим Уговором који представља оснивачки акт Друштва врши се усклађивање организације рада Друштва и оснивачких аката правних претходника Друштва са Законом о привредним друштвима („Сл.гласник РС“, бр. 36/2011 и 99/2011).

Члан 2.

Институт за путеве, ад, је правни следбеник Предузећа за трасирање и пројектовање путева и мостова „Траса“ основаног Решењем Владе НРС бр. 105 од 06.04.1950.год. за послове односно делатност „трасирања и пројектовања путева, мостова и путних објеката“ и Дирекције за изградњу аутопута „Братство-Јединство“ основане Уредбом Извршног већа Народне скупштине НРС број 18 од 01.02.1962.год. за послове „израде и спровођења инвестиционих програма и вршење надзора над организацијом којој је поверено извођење радова на јавном путу“.

Решењем УС-7/69 Окружног привредног суда у Београду промењен је назив Дирекције из претходног става у Институт за путеве, а Решењем бр. Фи 2253/63 Окружног привредног суда у Београду промењен је назив Предузећа за трасирање и пројектовање путева и мостова „Траса“ у назив Завод за студије и пројектовање путева и мостова „Траса“.

Решењем УС 145-147/72 регистровано је спајање Института за путеве и Завода за студије и пројектовање путева и мостова „Траса“ од када ове организације послују као јединствена установа која обавља делатности правних претходника и остале делатности у складу са Законом што је регистровано Решењем УС-168/72 Окружног привредног суда у Београду.

У периоду од 1974. – 1985. год., Институт за путеве је пословао као Радна организација организована у четири ООУР-а, а од 1985. – 1991.год., организована у две ООУР-а, уз заједничке службе у одговарајућем организационом облику.

Усвајањем Самоуправног споразума о променама у организовању на референдуму запослених одржаном 11.03.1991.год., и доношењем Одлуке о издавању интерних деоница 01.бр.82 од 22.03.1991.год., РО Институт за путеве је променила статус у деоничко друштво што је регистровано Решењем Окружног привредног суда ФИ-3468/91 од 24.04.1991.год.

Решењем бр. Фи 7137/98 Окружног привредног суда у Београду регистровано је усклађивање са Законом о предузећима и Законом о класификацији делатности а Институт је наставио своје пословање као Институт за путеве,ад.

Решењем бр. БД 15555/2005 од 25.05.2005.год., у поступку превођења извршена је регистрација Института за путеве, ад Београд, Кумодрашка 257. у Агенцији за привредне регистре.

На основу закључка Владе РС бр. 46-7684/2009 од 30.11.2009.год. којим је утврђен удео државне својине од 97,97 % у средствима која користи Институт за путеве, ад, Република Србија преко Републичке дирекције за државну имовину и Институт за путеве закључили су Споразум о уделу државне својине у средствима која користи Институт за путеве, ад Београд, Кумодрашка 257. број 46-693/2008 од 23.12.2009.год., којим је Република Србија преузела оснивачка и управљачка права сразмерно уделу државног капитала.

Влада Републике Србије у име Оснивача именује своје представнике у Скупштину Института за путеве.

Друштво се може приватизовати у складу са посебним програмом и на начин предвиђен посебним Законом којим се уређује приватизација државног капитала.

Члан 3.

Друштво је основано на неодређено време.

Друштво има својство правног лица.

Друштво у правном промету са трећим лицима има сва овлашћења и иступа у своје име и за свој рачун.

За обавезе настале према трећим лицима настале у пословању Друштва исто одговара својом целокупном имовином.

Акционари Друштва не одговарају за обавезе Друштва осим до износа уписаног а не унетог улога у имовину друштва и у другим случајевима предвиђеним Законом.

ПОСЛОВНО ИМЕ И СЕДИШТЕ

Члан 4.

Пословно име Друштва гласи: ИНСТИТУТ ЗА ПУТЕВЕ, АД, БЕОГРАД.

Пословно име Друштва на енглеском језику гласи: THE HIGHWAY INSTITUTE, JOINT STOCK COMPANY, BELGRADE.

Члан 5.

Седиште Друштва је на следећој адреси: Кумодрашка број 257. Београд.

О промени пословног имена и седишта Друштва доноси се одлука у складу са Статутом Друштва.

ДЕЛАТНОСТ ДРУШТВА

Члан 6.

Претежна делатност Друштва је:

7112 – Инжењерске делатности и техничко саветовање

Поред претежне делатности Друштво обавља и следеће делатности:

7111 – Архитектонска делатност

7120 – Техничко испитивање и анализе

4313 – Испитивање терена бушењем и сондирањем

7219 – Истраживање и развој у осталим природним и техничко технолошким наукама.

Друштво може обављати и све друге делатности за које испуњава Законом прописане услове, укључујући и спољно трговинску делатност, у складу са одлуком надлежног органа Друштва.

О промени и обављању других делатности доноси се одлука у складу са Статутом Друштва.

ОСНОВНИ КАПИТАЛ

Члан 7.

Основни капитал Друштва износи 77.117.000,00 динара.

Основни капитал је уплаћен у целости.

Друштво је издало 77.117 обичних акција номиналне вредности 1.000 динара.

Акције гласе на име, свака акција има један глас, преносиве су и регистроване су у Централном регистру ISIN RSINPTE52030 код CFI ESVUFR.

Члан 8.

Основни капитал Друштва може да се повећа, односно смањи на основу одлуке надлежног органа, у складу са Законом.

Члан 9.

Сви акционари Друштва су, према броју и номиналној вредности акција равноправни.

Акционари Друштва могу остварити право пречег уписа при издавању нових акција Друштва у складу са Статутом и Законом.

Члан 10.

Акције које издаје Друштво издају се у нематеријализованој форми и гласе на име а на регистрацију у Централном регистру, депоу и клирингу хартија од вредности, њихово издавање, пренос акција, пренос права из акција, упис права трећих лица примењују се одредбе Статута и Закона којим се уређује тржиште капитала.

УПРАВЉАЊЕ ДРУШТВОМ

Члан 11.

Статутом Друштва уређује се управљање Друштром.

Статутом Друштва одређује се да ли је управљање Друштром једнодомно или дводомно, с тим да изменом Статута може да се промени постојећи начин управљања.

Статутом Друштва дефинишу се и друга питања предвиђена Законом.

Члан 12.


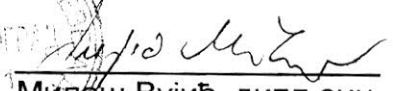
Организација пословања Друштва уређује се и успоставља одлуком надлежног органа Друштва у складу са Статутом Друштва.

ЗАВРШНЕ ОДРЕДБЕ

Члан 13.

Овај Уговор ступа на снагу доношењем одлуке Скупштине Друштва о његовом усвајању и региструје се у складу са Законом који уређује регистрацију привредних субјеката.

Овај Уговор представља трајан (оснивачки) акт Друштва који се неће мењати односно може престати само у случајевима предвиђеним Законом.

 ПРЕДСЕДНИК СКУПШТИНЕ

Милош Вујић, дипл. ецц.

ИЗЈАВА ОДГОВОРНОГ УРБАНИСТЕ

Одговорни урбаниста за руковођење израдом за израду **УРБАНИСТИЧКОГ ПРОЈЕКТА** за изградњу објекта јавне намене државног пута Iб реда број 27 Лозница-Ваљево-Лазаревац, деоница: Иверак-Лајковац, регулација речног корита реке Колубаре: локација 1 (КО Лозница) км 11+400 - км 11+600, локација 2 (КО Словац) км 12+700 - км 13+000

ИЗЈАВЉУЈЕМ

да је пројекат израђен у складу са Законом о планирању и изградњи („Службени гласник РС”, бр. 72/2009, 81/2009 - испр., 64/2010 - одлука УС, 24/2011, 121/2012, 42/2013 - одлука УС, 50/2013 - одлука УС, 98/2013 - одлука УС, 132/2014, 145/2014, 83/2018, 31/2019, 37/2019 - др. закон, 52/2021 и 62/2023), Правилником о садржини, начину и поступку израде докумената просторног и урбанистичког планирања („Службени гласник РС”, бр бр 32/19), Просторним планом подручја посебне намене државног пута Iб реда број 27 Лозница– Ваљево–Лазаревац, деоница Иверак–Лајковац (веза са аутопутем Е-763 Београд – Јужни Јадран, деоница Београд–Пожега) („Службени гласник РС”, број 2/2020 и 14/2023) и Изменама и допунама просторног плана општине Лајковац – усаглашавање са одредбама Закона о планирању и изградњи („Сл.лист општина Лајковац“ бр.15/2018).

Одговорни урбаниста:

Јелена Стојков, диа

Број лиценце:

200 0041 03

Печат:

Потпис:



Место и датум:

Београд, 2024.

РЕШЕЊЕ О ОДРЕЂИВАЊУ ОДГОВОРНОГ УРБАНИСТЕ

На основу чл. 38. Закона о планирању и изградњи („Службени гласник РС”, бр. 72/2009, 81/2009 - испр., 64/2010 - одлука УС, 24/2011, 121/2012, 42/2013 - одлука УС, 50/2013 - одлука УС, 98/2013 - одлука УС, 132/2014, 145/2014, 83/2018, 31/2019, 37/2019 - др. закон, 9/2020, 52/2021 и 62/2023) и одредби Правилника о садржини, начину и поступку израде докумената просторног и урбанистичког планирања („Службени гласник РС”, бр 32/19) као:

ОДГОВОРНИ УРБАНИСТА

за израду **УРБАНИСТИЧКОГ ПРОЈЕКТА** за изградњу објекта јавне намене државног пута 1б реда број 27 Лозница-Ваљево-Лазаревац, деоница: Иверак-Лајковац, регулација речног корита реке Колубаре: локација 1 (КО Лозница) км 11+400 - км 11+600, локација 2 (КО Словац) км 12+700 - км 13+000

одређује се:

Јелена Стојков, дипл.инж.арх. број лиценце **200 0041 03**

Пројектант:

Институт за путеве АД Београд

Булевар Пека Дапчевића 45, Београд

Број лиценце:

П112Г2, П131Г2, П131С1, П132Г1, П133Г1

Одговорно лице/заступник:

Директор Друштва **Ненад Томић**, мастер инж. грађ.

Потпис:



Место и датум:

Београд, 2024.



ИНЖЕЊЕРСКА КОМОРА СРБИЈЕ

ЛИЦЕНЦА

ОДГОВОРНОГ УРБАНИСТЕ

На основу Закона о планирању и изградњи и
Статута Инжењерске коморе Србије

УПРАВНИ ОДБОР ИНЖЕЊЕРСКЕ КОМОРЕ СРБИЈЕ
утврђује да је

Јелена М. Стојков

дипломирани инжењер архитектуре
ЈМБ 1911970715378

одговорни урбаниста

за руковођење изработом урбанистичких планова и урбанистичких пројеката

Број лиценце

200 0041 03



У Београду,
31. јула 2003. године

ПРЕДСЕДНИК КОМОРЕ

Проф. др Драгослав Шумарац
дипл. грађ. инж.

Урбанистички пројекат за изградњу објекта јавне намене ДП ИБ реда број 27 Лозница-Ваљево-Лазаревац,
деоница Иверак-Лајковац, регулација речног корита реке Колубаре: локација 1 (КО Лозница) км 11+400 - км
11+600, локација 2 (КО Словац) км 12+700 - км 13+000

II) ТЕКСТУАЛНИ ДЕО

**УРБАНИСТИЧКИ ПРОЈЕКАТ ЗА ИЗГРАДЊУ ОБЈЕКТА ЈАВНЕ
НАМЕНЕ ДП ІБ РЕДА БРОЈ 27 ЛОЗНИЦА-ВАЉЕВО-ЛАЗАРЕВАЦ,
ДЕОНИЦА ИВЕРАК-ЛАЈКОВАЦ,**

Регулација речног корита реке Колубаре:

- **локација 1** (КО Лозница) км 11+400 - км 11+600
- **локација 2** (КО Словац) км 12+700 - км 13+000

САДРЖАЈ:

1. Повод и циљ израде урбанистичког пројекта	3
2. Обухват урбанистичког пројекта	5
3. Правни и плански основ.....	6
4. Постојеће стање.....	6
5. Извод из планског документа вишег реда	8
6. Инжењерско – геолошки услови	12
7. Услови изградње.....	18
8. Опис идејног решења урбанистичког пројекта	20
9. Услови за прикључење, укритање и паралелно вођење:.....	25
10. Посебни услови:	26
11. Мере заштите животне средине	26
12. Мере заштите непокретних културних и природних добара	27
13. Услови за формирање путне парцеле.....	28
14. Спровођење урбанистичког пројекта.....	30

1. ПОВОД И ЦИЉ ИЗРАДЕ УРБАНИСТИЧКОГ ПРОЈЕКТА

Иницијатива за покретање поступка израде *УРБАНИСТИЧКОГ ПРОЈЕКТА* за изградњу објекта јавне намене државног пута *Иб реда број 27 Лозница-Ваљево-Лазаревац, деоница: Иверак-Лајковац, регулација речног корита реке Колубаре: локација 1 (КО Лозница) км 11+400 - км 11+600, локација 2 (КО Словац) км 12+700 - км 13+000* – у даљем тексту „Урбанистички пројекат“, покренута је од стране ЈП „Путеви Србије“, Булевар Краља Александра 282, Београд, које је и инвеститор израде.

Изградња државног пута ИБ реда бр.27 Лозница – Ваљево – Лазаревац, деоница Иверак – Лајковац (петља на аутопуту Е-763 Београд – Пожега) проглашена је за пројекат од значаја за Републику Србију Закључком Владе РС број: 351-3873/2020 од 21.05.2020. године у складу са Закон о посебним поступцима ради реализације пројеката изградње и реконструкције линијских инфраструктурних објеката од посебног значаја за Републику Србију („Службени гласник РС“, број 9/2020).

Плански основ за израду Урбанистичког пројекта је Просторни план подручја посебне намене државног пута ИБ реда број 27 Лозница– Ваљево–Лазаревац, деоница Иверак–Лајковац (веза са аутопутем Е-763 Београд – Јужни Јадран, деоница Београд–Пожега) („Службени гласник РС“, број 2/2020 и 14/2023) у даљем тексту План и Измена и допуна просторног плана општине Лајковац – усаглашавање са одредбама Закона о планирању и изградњи („Сл.лист општина Лајковац“ бр.15/2018).

Коридор планираног државног пута почиње на стационажи км 0+000 од постојећег државног пута ИБ реда број 27, Лозница–Ваљево–Лазаревац, од кога се одваја и новопланираним коридором пружа мањим делом северно од њега, након чега се укршта и паралелно са њим са јужне стране пружа правцем исток-североисток, кроз територију града Ваљева и општине Лајковац, до стационаже км 17+250, после које се путним појасем аутопута пружа у дужини око 300 m до прикључка на петљу са аутопутем Београд-Јужни Јадран (Е-763).

Министарство грађевинарства, саобраћаја и инфраструктуре издало је Решење о локацијским условима MSGI-8207-LOC-1/2020, број: 350-02-00130/2020-14 од 10.06.2020. год.(Прилог – документациона основа) за потребе израде Студије оправданости и Идејног пројекта брзе саобраћајнице Иверак – Лајковац

На основу Плана и издатих Локацијских услова, Привредно друштво Институт за путеве а.д. Београд израдило је Студију оправданости са Идејним пројектом за изградњу државног пута ИБ реда бр.27, Лозница – Ваљево – Лазаревац, деоница: Иверак – Лајковац (петља на аутопуту Е-763 Београд – Пожега), L=17,00 km.

Ревизиона комисија за стручну контролу техничке документације Извештајем бр 351-03-02999/2020-07 од 27.10.2020. године (Прилог – документациона основа) донела је одлуку да се техничка документација прихвати, под обавезом да је Инвеститор дужан да поступи по мерама известилаца стручне контроле.

На основу Пројекта за грађевинску дозволу Министарство грађевинарства, саобраћаја и

Урбанистички пројекат за изградњу објекта јавне намене ДП ИБ реда број 27 Лозница-Ваљево-Лазаревац, деоница Иверак-Лајковац, регулација речног корита реке Колубаре: локација 1 (КО Лозница) км 11+400 - км 11+600, локација 2 (КО Словац) км 12+700 - км 13+000

инфраструктуре издало је Решење о грађевинској дозволи РОР-MSGI-39704-СПИИ-2/2021 број: 351-02-03782/2021-07 од 31.12.2021. године.(Прилог – Документациона основа)

Предмет Урбанистичког пројекта су регулациони радови у кориту реке Колубаре на 71. и 69. километру од ушћа Колубаре у Саву. Предметна деоница Колубаре се налази са десне и леве стране новозиграђене магистралне саобраћајнице „Иверак-Лајковац“, која је део државног пута ИБ реда број 27. Гледано по стационажи саобраћајнице „Иверак-Лајковац“, регулациони радови ће се изводити на две локације:

- Локација 1 - између км 11+400 и км 11+600, са десне стране тупа саобраћајнице
- Локација 2 - између км 12+700 и км 13+000, са леве стране тупа саобраћајнице

Циљ Урбанистичког пројекта је израда урбанистичког документа на основу којег ће се спровести проглашење јавног интереса ради откупа земљишта и приказ техничког решења будућих регулација речног корита реке Колубаре.

На обе Локације се врши додатно заузимање катастарских парцела ради проширења водне парцеле дефинисана Просторним планом подручја посебне намене државног пута ИБ реда број 27 Лозница– Ваљево–Лазаревац, деоница Иверак–Лајковац (веза са аутопутем Е-763 Београд – Јужни Јадран, деоница Београд–Пожега) („Службени гласник РС“, број 2/2020 и 14/2023).

На Локацији 1 врши заузимање парцела у приватном власништву, док на Локацији 2 припаја се КР 912/6 КО Словац која је према Просторном плану општине Лајковац водна парцела у власништву ЈВП Србијавода.

Урбанистички пројекат се, у складу са чланом 60. Закона о планирању и изградњи („Службени гласник РС“, број 72/2009, 81/2009-исправка, 64/2010-одлука УС, 24/2011, 121/2012, 42/2013-одлука УС, 50/2013-одлука УС, 98/2013 – одлука УС, 132/2014, 145/2014, 83/2018, 31/2019, 37/2019-др. закон, 9/2020,52/2021 и 62/23), израђује за потребе изградње објекта јавне намене за потребе утврђивања јавног интереса, без измене планског документа.

2. ОБУХВАТ УРБАНИСТИЧКОГ ПРОЈЕКТА

ЛП Путеви Србије су на основу Плана израдили Геодетски елаборат за решавање имовинско - правних односа на државном путу ИБ реда број 27 Иверак – Лајковац на основу којег је извршена деоба катастарских парцела у надлежном катастарском оперативном чиме су спроведене све јавне парцеле дефинисане Планом.

У обухвату сагледавања Урбанистичког пројекта се налазе следеће катастарске парцеле општина Лајковац:

- КО Лозница - 1232/5, 1233/3, 1276/8, 1276/3, 1276/4, 1277/6, 1277/7, 1277/8, 1278/2, 1279/3, 1280/1 и 2316/2
- КО Словац – 134/1, 135/2, 912/6, 912/5, 939/2, 941, 710/1, 708, 709, 710/8, 710/18, 710/19 и 710/10

Граница Урбанистичког пројекта обухвата 2 наведене локације - којима се мења облик и површина јавних парцела (водна парцела) В 14 и то:

Локација 1 - Проширење јавне парцеле В14, КО Лозница, град Ваљево: проширење се врши на делове к.п. 1232/5, 1233/3, 1276/8, 1276/3, 1276/4, 1277/6, 1277/7, 1277/8, 1278/2, 1279/3, 1280/1 и 2316/2 све КО Лозница.

Локација 2 – Проширење јавне парцеле В 14 општина Лајковац: Проширење се врши на к.п. 134/1, 135/2, 912/6, 912/5, 939/2, 941, 710/1, 708, 709, 710/8, 710/18, 710/19 и 710/10 КО Словац

Проширење водне парцеле В14 на локацији 2 врши се на начин да се од КП 912/6 (намена водна парцела) која је у обухвату Просторног плана општине Лајковац припаја Просторном плану инфраструктурног коридора.

Граница сагледавања Урбанистичког пројекта и нова регулациона линија приказане су на свим графичким прилозима – Регулационо-нивелационо план са аналитичко-геодетским тачкама..

Оверен катастарско-топографски план, на деловима где се врше измене приложен је у документационој основи.

Координате тачака које дефинишу нову регулациону линију на Локацији 1, односно додатно заузимање земљишта, приказане су у Табели 1, као и на графичком прилогу 02 „Регулационо нивелациони план са аналитичко геодетским елементима“

Табела 1 – Координате тачака нове регулационе линије:

Табела 1: Координате тачака границе УП – Лок 1

Општина Лајковац – КО Лозница		
Озн. тачке	Y	X
1	4909300.06	7426436.87
2	4909298.7	7426476.653
3	4909299.23	7426519.73
4	4909653.581	7426424.46
5	4909628.93	7426455.17
6	4909623.907	7426461.423

3. ПРАВНИ И ПЛАНСКИ ОСНОВ

Правни основ за израду Урбанистичког пројекта је:

- Закон о планирању и изградњи („Службени гласник РС“, број 72/2009, 81/2009-исправка, 64/2010-одлука УС, 24/2011, 121/2012, 42/2013-одлука УС, 50/2013-одлука УС, 98/2013 – одлука УС, 132/2014, 145/2014, 83/2018, 31/2019, 37/2019-др. закон, 9/2020 ,52/2021 и 62/23), чл. 60 став 2 закона;
- Правилник о садржини, начину и поступку израде докумената просторног и урбанистичког планирања („Службени гласник РС“, број 32/2019).

Плански основ за израду Урбанистичког пројекта је:

- Просторни план подручја посебне намене државног пута ИБ реда број 27 Лозница– Ваљево–Лазаревац, деоница Иверак–Лајковац (веза са аутопутем Е-763 Београд – Јужни Јадран, деоница Београд–Пожега) („Службени гласник РС“, број 2/2020 и 14/2023).
- Измена и допуна просторног плана општине Лајковац – усаглашавање са одредбама Закона о планирању и изградњи („Сл.лист општина Лајковац“ бр.15/2018)

4. ПОСТОЈЕЋЕ СТАЊЕ

Катастарске парцеле које улазе у обухват Урбанистичког пројекта налазе се, према Просторном плану подручја посебне намене државног пута ИБ реда број 27 Лозница–Ваљево–Лазаревац, деоница Иверак–Лајковац (веза са аутопутем Е-763 Београд – Јужни Јадран, деоница Београд–Пожега) („Службени гласник РС“, број 2/2020) у заштитном појасу и појасу контролисане градње, које чине земљиште за које се одређује строго контролисани режим коришћења (обострано) у циљу заштите функције државног пута. Заштитни појас и појас контролисане градње се утврђује као земљиште остале намене и има ширину од 20 +

Урбанистички пројекат за изградњу објекта јавне намене ДП ИБ реда број 27 Лозница-Ваљево-Лазаревац, деоница Иверак-Лајковац, регулација речног корита реке Колубаре: локација 1 (КО Лозница) км 11+400 - км 11+600, локација 2 (КО Словац) км 12+700 - км 13+000

20 m од границе појаса пута.

Подаци о парцелама (површина, врста земљишта, облик својине, власништво/корисништво) приказани су у Табели бр. 2 - *Подаци о парцелама у обухвату урбанистичког пројекта.*

Табела бр. 4 – *Подаци о парцелама у обухвату урбанистичког пројекта*

<i>Катастарска општина</i>		<i>Подаци о парцели</i>	
<i>к.п.бр.</i>	<i>Површина (m²)</i>	<i>Облик својине</i>	<i>Врста земљишта</i>
<i>Град Ваљево – КО Лозница</i>			
1232/5	653	приватно	пољопривредно
1233/3	4827	приватно	пољопривредно
1276/8	978	приватно	пољопривредно
1276/3	1031	приватно	шумско
1276/4	1032	приватно	шумско
1277/6	605	приватно	пољопривредно
1277/8	198	приватно	пољопривредно
1277/7	247	приватно	пољопривредно
1278/2	346	приватно	пољопривредно
1279/3	32	приватно	пољопривредно
1280/1	2390	приватно	пољопривредно
2316/2	7499	јавно	река
<i>Општина Лајковац – КО Словац</i>			
134/1	1440	приватно	пољопривредно
135/2	197	приватно	пољопривредно
912/6	3806	јавно	река
912/5	10571	јавно	река
939/2	852	јавно	железница
941	844	приватно	пољопривредно
710/1	4225	приватно	пољопривредно
708	3448	приватно	пољопривредно
709	6021	приватно	пољопривредно
710/8	1944	приватно	пољопривредно
710/18	1086	приватно	пољопривредно
710/19	1415	приватно	пољопривредно
710/10	1342	приватно	пољопривредно

У оквиру обухвата Урбанистичког пројекта нема изграђених стамбених и пословних објеката.

На предметом подручју не постоје електроенергетски објекти у власништву ЕПС Дистрибуције нити и изграђених капацитета мреже јавног водовода и фекалне канализације.

На предметном подручју нема заштићених подручја за које је спроведен или покренут поступак заштите, утврђених еколошких значајних подручја за које је спроведен или покренут поступак заштите, утврђених еколошких значајних подручја и еколошких коридора од међународног значаја еколошке мреже Републике Србије.

У оквиру граница Урбанистичког пројекта нема утврђених непокретних културних добара

нити добара која уживају претходну заштиту.

5. ИЗВОД ИЗ ПЛАНСКОГ ДОКУМЕНТА ВИШЕГ РЕДА

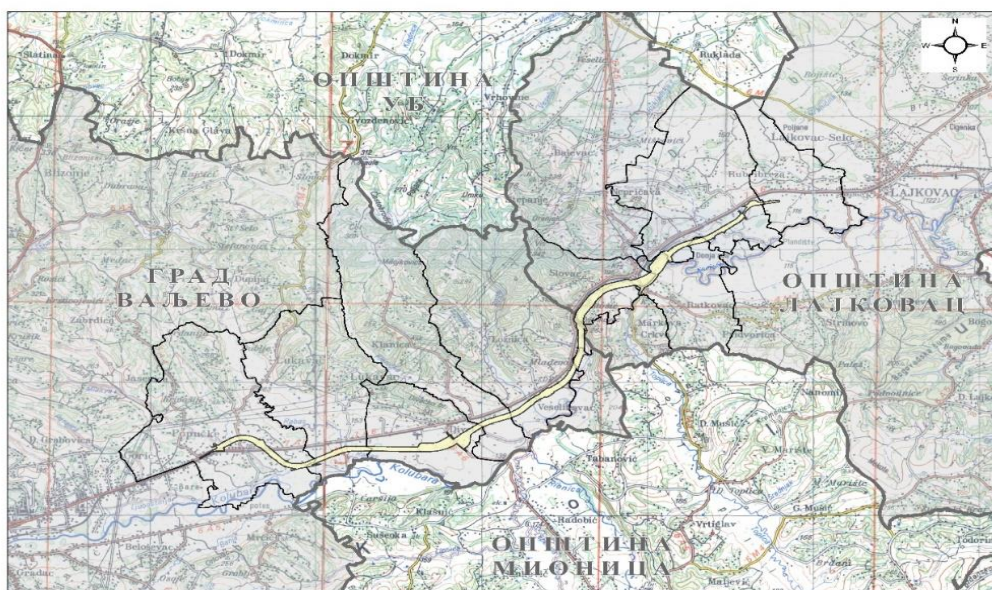
Извод из Просторног плана подручја посебне државног пута Іб реда број 27 Лозница–Ваљево–Лазаревац, деоница Иверак–Лајковац (веза са аутопутем Е-763 Београд – Јужни Јадран, деоница Београд–Пожега) („Службени гласник РС”, број 2/2020)

Граница Просторног плана одређена је на основу коридора државног пута ІБ реда број 27, Лозница-Ваљево-Лазаревац, деоница Иверак-Лајковац, у просечној ширини од 100 до 200 m, која обухвата појас пута, заштитни појас, појас контролисане изградње и водно земљиште потребно за регулацију токова и заштиту пута од поплава, у укупној дужини од 17,5 km. Просторни план је припремљен у складу са Идејним решењем и истовремено са израдом елемената Идејног пројекта и садржи детаљну регулациону разраду за целокупну деоницу државног пута на деоници Иверак-Лајковац. Коначна граница је смањена у односу на прелиминарну дефинисану Одлуком и обухвата коридор државног пута.

Просторним планом обухваћени су постојећи и планирани коридори других магистралних инфраструктурних система са трасом и заштитним појасима (непосредним и ширим) који су у обухвату планског подручја.

Граница Просторног налази се на деловима територија града Ваљева и општине Лајковац, и то у следећим катастарским општинама:

- 1) на територији града Ваљева – катастарске општине (6): Попучке, Лукавац, Дивци, Кланица, Лозница и Веселиновац;
- 2) на територији општине Лајковац – катастарске општине (5): Словац, Маркова Црква, Ратковац, Непричава и Рубрибреза.



Слика 1. Положај коридора ДП ІБ реда број 27, Лозница-Ваљево-Лазаревац

5.1 Општи и оперативни циљеви

Општи циљ израде Просторног плана јесте дефинисање планског основа и обезбеђење просторних услова за изградњу, опремање и функционисање државног пута ИБ реда број 27, Лозница-Ваљево-Лазаревац, деоница Иверак-Лајковац, као и за развој и функционисање других магистралних инфраструктурних система у коридору.

Основни циљеви дугорочног развоја, коришћења и уређења подручја Просторног плана су:

1) утврђивање смерница за размештај и подршка развоју становништва, насеља и активности на подручју Просторног плана, уз уважавање економских, техничко-технолошких, еколошких, социјалних и просторно-функционалних критеријума;

2) обезбеђење услова за боље функционисање магистралних саобраћајних објеката који се налазе у инфраструктурном коридору, укључујући и њихово евентуално измештање.

5.2 Посебни циљеви су:

- утврђивање планских решења којима се резервише простор за инфраструктурни коридор државног пута ИБ реда, утврђује посебан режим заштите коридора и контактних подручја, обезбеђују услови за очување и унапређење квалитета саобраћајне повезаности и доступности насеља, привредних и туристичких комплекса у ширем заштитном појасу пута и зони његовог утицаја;
- дефинисање односа са осталим наменама и инфраструктурним системима у ширем заштитном појасу и зони утицаја, ради боље интеграције и веће улоге државног пута ИБ реда и утицаја на привредни и социјални развој окружења;
- утврђивање трасе државног пута ИБ реда и саобраћајних веза са мрежом државних и општинских путева у окружењу коридора опредељивањем оптималних локација површинских раскрсница и денивелисаних укрштаја;
- утврђивање локација функционалних пратећих садржаја пута;
- утврђивање локација пратећих садржаја за потребе корисника пута – паркиралишта, одморишта и услужни центри;
- усклађивање положаја државног пута ИБ реда и осталих постојећих и планираних инфраструктурних система у коридору (железничке пруге, водопривреде, електроенергетске и телекомуникационе инфраструктуре) и њихових заштитних појасева;
- смањење негативних утицаја државног пута ИБ реда на животну средину у ширем заштитном појасу и зони његовог утицаја;
- обезбеђење заштите од буке на деловима коридора који пролазе поред насеља и зона под заштитом;
- очување и унапређење природних, културних и других вредности у коридору;
- пејзажно уређење трасе и објеката пута, очување карактера предела у коридору и на подручју Просторног плана;
- очување и заштита регионалних и локалних изворишта водоснабдевања и квалитета воде у водотоцима у коридору и зони његовог утицаја;
- омогућавање остварења одрживог развоја пољопривредне производње у зони утицаја

коридора и максимално очување постојећег квалитета пољопривредног земљишта;

- усаглашавање и решавање потенцијалних конфликта везаних за пролазак коридора кроз шуме и шумско земљиште;
- развој туризма прилагођеног потребама туристичких тржишта и локалног становништва, али и захтевима које транзит на коридору поставља у погледу удобности и безбедности путовања.

5.3 Основни задаци у изради Просторног плана су:

- резервисање простора за објекте државног пута ИБ реда и утврђивање услова и мера за заштиту и рационално коришћење простора у његовом ширем заштитном појасу и зони утицаја;
- ублажавање развојних, физичких (просторних) и еколошких конфликта између пута (коридора), осталих површина посебне намене и непосредног окружења;
- обезбеђење услова за квалитетно саобраћајно повезивање насеља, постојећих и планираних привредних комплекса и зона са државним путем ИБ реда и за развој других саобраћајних праваца који омогућавају повећање квалитета доступности и повезаности насеља и активности у његовом ширем заштитном појасу и зони утицаја;
- утврђивање смерница и основа за измену и допуну важећих и израду нових планских документа, као и даљу разраду на нивоу техничке документације;
- детаљна регулациона разрада планских решења и утврђивање смерница Просторног плана за директну имплементацију, на основу којих се могу издати локацијски услови. Ови елементи за директну имплементацију су неопходни за дефинисање просторне, технолошке или функционалне везе коридора државног пута ИБ реда са непосредним окружењем, као и положај и правила уређења, грађења и коришћења објеката и површина у коридору. У ове објекте спадају: деонице пута, функционални пратећи садржаји и пратећи садржаји за потребе корисника аутопута за које је урађена пројектно-техничка документација на нивоу идејног решења.

Просторним Планом дефинисане су парцеле јавне намене (путно земљиште) за потпуну експропријацију ознакама Ј1 до Ј18 и координатама преломних тачака и пописом катастарских парцела у појасу пута.

Предмет овог Урбанистичког пројекта је измена облика и површине водне парцеле В 14, која се налази на две катастарске општине КО Лозница (град Ваљево) и КО Словац (општина Лајковац).

5.4 Планирана намена

Катастарске парцеле у КО Попучке, КО Луковац, КО Дивци, КО Кланица, КО Лозница и КО Веселиновац на територији града Ваљево и к.п. у КО Маркова Црква, КО Словац, КО Ратковац, КО Непричава и КО Рубрибреза на територији општине Лајковац, на којима се планира изградња државног пута ИБ реда број 27 Лозница - Ваљево - Лазаревац, деоница Иверак - Лајковац (Петља на аутопуту Е-763 Београд - Пожега) се налазе у обухвату просторног плана подручја посебне намене државног пута ИБ реда број 27 Лозница-Ваљево-Лазаревац, деоница Иверак-Лајковац (веза са аутопутем Е-763 Београд - Јужни Јадран,

деоница Београд–Пожега).

На простору на коме је планирана изградња предметног пута, утврђена је постојећа намена: пољопривредно земљиште, шуме и шумско земљиште, водне површине и неплодне површине.

5.5 Правила уређења:

Коридор планираног државног пута почиње на стационажи км 0+000 од постојећег државног пута ИБ реда број 27, Лозница–Ваљево–Лазаревац, од кога се одваја и новопланираним коридором пружа мањим делом северно од њега, након чега се укршта и паралелно са њим са јужне стране пружа правцем исток-североисток, кроз територију града Ваљева и општине Лајковац, до стационаже км 17+250, после које се путним појасем аутопута пружа у дужини око 300 m до прикључка на петљу са аутопутем Београд-Јужни Јадран (Е-763).

Због конфигурације терена и делом паралелног пружања и више укрштања са током реке Колубаре планиран је већи број различитих објеката државног пута, као што су мостови, надвожњаци, подвожњаци и пропусни.

5.6 Правила грађења:

Просторним планом се утврђује коридор државног пута просечне ширине од 100 m до 200 m. У коридору државног пута налазе се следећи појасеви заштите, и то:

1) појас пута (путно земљиште) – чини земљиште потребно за изградњу државног пута, раскрсница, петљи, денивелисаних укрштања и пратећих садржаја. Појас пута утврђује се као земљиште јавне намене и има ширину од 50 m до 100 m, у зависности од конфигурације терена и услова за изградњу објеката пута. На појединим деловима трасе појас пута се шири, и то до 150 m на локацији одморишта, односно до максималних 200 m на деловима трасе који се пружају паралелно и граниче са водним земљиштем. Граница појаса пута јесте уједно и регулациона линија;

2) заштитни појас – чини земљиште за које се одређује строго контролисани режим коришћења (обострано) у циљу заштите функције државног пута. Заштитни појас се утврђује као земљиште остале намене и има ширину од 20 m од границе појаса пута. У зони петље заштитни појас се шири и обухвата земљиште које уоквирују приступне и уливно-изливне саобраћајнице. На деловима трасе где се граничи појас пута са парцелама водног земљишта планираним за регулацију токова ширим од 20 m, заштитни појас није дефинисан;

3) појас контролисане изградње – чини земљиште у режиму контролисане градње и заштите животне средине (обострано). Појас контролисане изградње се утврђује као земљиште остале намене и има ширину од 20 m од границе заштитног појаса. Граница појаса контролисане изградње јесте уједно и граница Просторног плана. На деловима трасе где се граничи појас пута са парцелама водног земљишта планираним за регулацију токова ширим од 40 m, појас контролисане изградње није дефинисан (делови у којима није дефинисан ни заштитни појас). На деловима коридора на којима важе режими инфраструктурног појаса железничке пруге, појас контролисане изградње је смањен или укинут, те се граница плана поклапа са заштитним појасом.

Просторним планом формирају се грађевинске парцеле земљишта јавне намене J1 – J18, B1 – B16 (Тематска карта број 1, „Детаљна регулација са елементима спровођења”, листови 1–6), за изградњу деоница државног пута, раскрсница, петљи, пратећих садржаја и регулацију река.

Ако је у току имплементације овог просторног плана потребно формирати мање грађевинске парцеле за поједине функционалне целине или ако то захтева динамика решавања имовинскоправних односа и изградње, дозвољава се даља парцелација формираних грађевинских парцела, израдом пројекта парцелације.

Државни пут мора да испуњава следеће основне техничке услове:

- 1) да има две физички одвојене коловозне траке, са две саобраћајне траке за сваку коловозну траку, с тим што свака саобраћајна трака мора да буде широка најмање 3.50 m;
- 2) да свака коловозна трака, периодично на око 1 km дуж трасе, има посебну нишу/траку ширине 3 m и дужине 35 m, за принудно заустављање возила;
- 3) да остали елементи пута (полупречник кривине, уздужни нагиб, ивичне траке и сл.) омогућавају брзину до 100 km/h.

Попречни профил планираног државног пута, на основу геометријских попречних профила из техничке документације, подразумева:

Коловозне траке:

- Возне траке 4x3.50 m, (2) Ивичне траке 4x0.50 m,
- Пратећи елементи коловоза; (1) Разделна трака 4(2.5) m,
- Банкине 2x1.5 (1.25) m.

6. ИНЖЕЊЕРСКО – ГЕОЛОШКИ УСЛОВИ

6.1 Геоморфолошке одлике терена

Саобраћајница је лоцирана на простору између Ваљева и Лајковца, дуж реке Колубаре. Терен је углавном равничарски са котама терена од 118m.н.в. (код Лајковца) до 168m.н.в. (Иверак код Ваљева). На средишњем делу трасе од км:11+950-13+350 и 14+400-14+530 саобраћајница пролази ножичним делом побрђа на крајњем северозападу Маљена и Суворора.

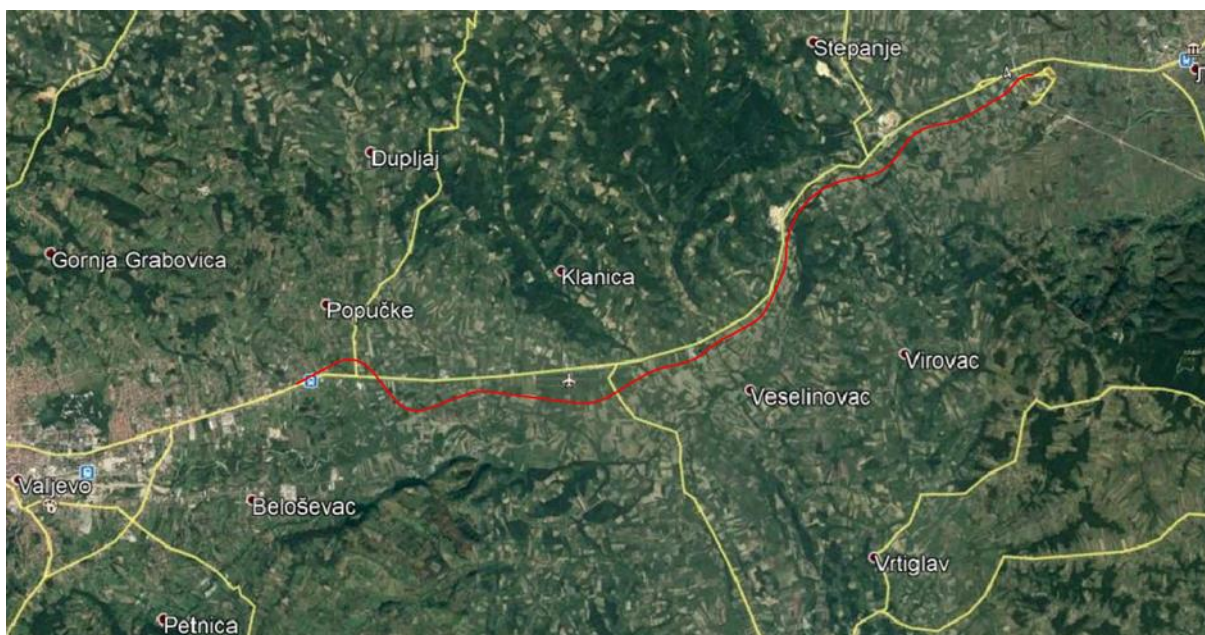
Слив Колубаре је веома изражен, мрежу чине река Колубара са бројним бочним притокама које се сливају са околног побрђа. На истражном подручју, десне притоке Колубаре су Кривошија, Рабас, Кланичка и Лозничка река, а са леве је Рибница, Змајевац и Топлица. Долина која је настала ерозивно-акумулационим дејством Колубаре је променљиве ширине, од 100m (код Словаца) до 2.5km (на почетку и крају деонице). Долину чине алувијални и терасни депозити. Терасе су по ободу басена. Издвојена су два терасна нивоа. Терасни одсеци су мањим делом видљиви, у виду јасно израженог одсека, углавном су ерозионо заравњени и морфолошки их је тешко разликовати од алувијалних седимената.

Траса пута која је постављена близу Колубаре, пресеца бројне канале, са и без воде, наведене притоке и Колубару на више места. Дуж пута често се смењују алувијални и терасни депозити. У Дивцима па све до Слодца, Кланичка и Лозничка река су формирале плавинске лепеде. На овом делу је углавном хетероген, грубозрни некохеретни материјал настао мешањем бујичних токова наведених река са депозитима Колубаре.

Алувијалне долине су плавне и локално мочварне (рекетни токови).

На падинском делу трасе, еродивни процеси си врло изражени. На стрмим деловима терена врши се спирање и осипање материјала, а на блажим падинама јавља се јаружање. Јаруге су дубоке и стрмих страна са повременим воденим токовима. Кречњаци су подложни физичко-хемијским променама и распадању, па је на површини терена формиран дебео слој делувијалних глиновито-дробинских депозита. Изданци кречњака су уочљиви у кориту реке Колубаре и на еродованим деловима падина.

Пут је пројектован на насипу. Насип је променљиве висине и због бројних објеката (пропуста и мостова) у трупцу пута, већим делом трасе је висине преко 3m. На падинском делу трасе, померањем пута и регулацијом корите реке Колубаре, усецања у природни терен су минимална.



Слика 2. - 3D модел терена са уцртаном трасом пута

6.2 Геолошка грађа терена

На почетном делу истражног простора налазе се слатководни терцијарни седименти ваљевског басена - фација лапорца, пескова и глина. Ови седименти имају развиће са обе стране Колубаре, тектонски су мање померењени и углавном хоризонтални. На површини су квартарне наслаге.

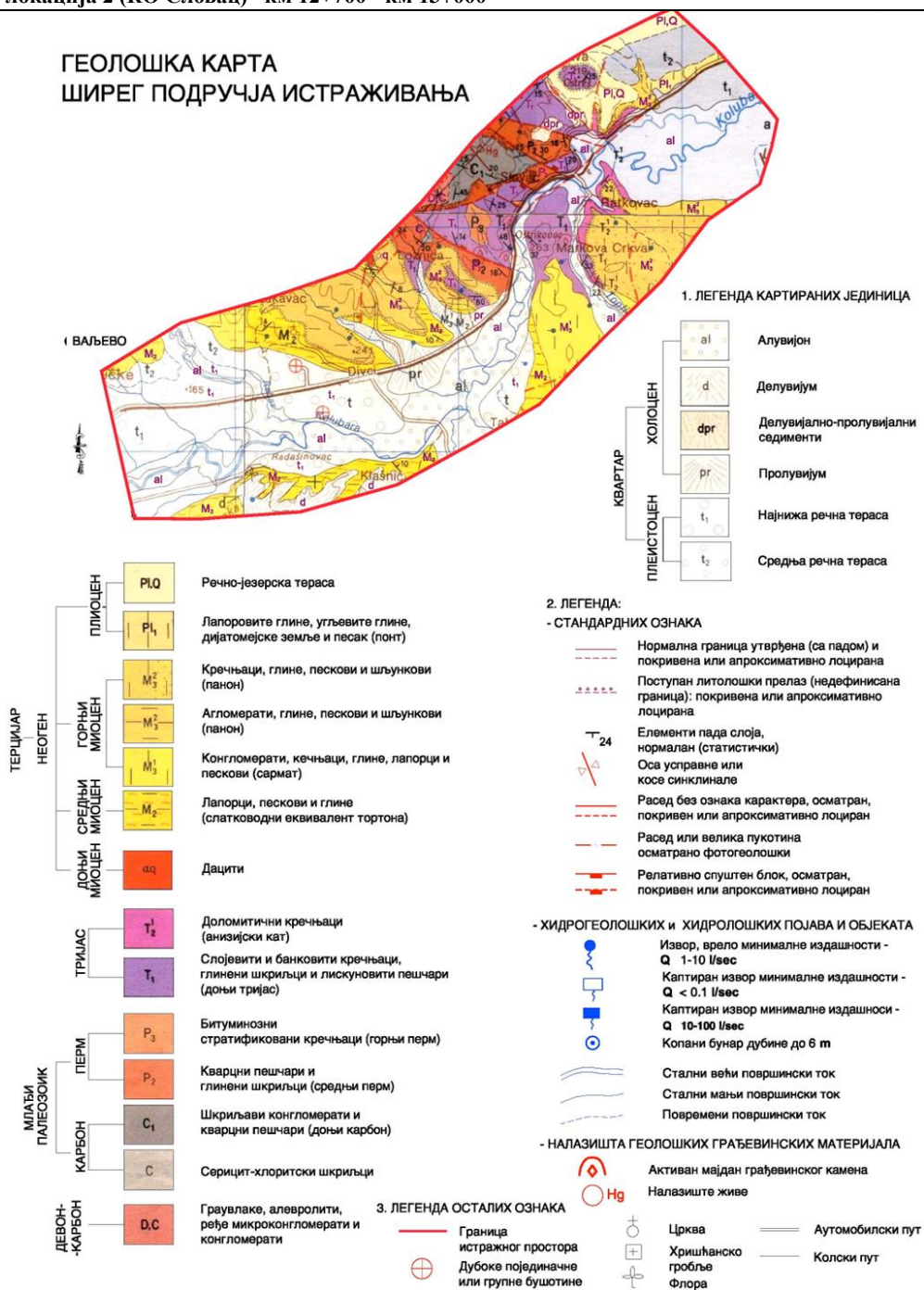
Урбанистички пројекат за изградњу објекта јавне намене ДП ИБ реда број 27 Лозница-Ваљево-Лазаревац, деоница Иверак-Лајковац, регулација речног корита реке Колубаре: локација 1 (КО Лозница) км 11+400 - км 11+600, локација 2 (КО Словац) км 12+700 - км 13+000

Брахиантиклинала Словца се налази на северном ободу мионичко-качерске потолине. Ова структура је изграђена од пермотријаских творевина, у језгру су откривени горњопермски седименти (битуминозни кречњаци), а на крилима доњотријаски (кречњаци и глинене шкриљци). Са југозападне стране структура је деформисана раседима правца пружања СЗ-ЈИ.

Карактеристична тектонска јединица је Лајковачки тектонски ров (долина реке Колубаре, између Непричаве и Ћелија), приближног пружања СИ-ЈЗ. На том простору, дуж два приближно паралелна гравитациона раседа, потонуо је тријаски кречњачки блок ширине око 2km. У повлати тријаских кречњака леже неогене и квартарне наслаге. Радијалним покретима овај кречњачки блок је јако раскомадан, дебљина кречњачке масе је местимично јако редуцирана, али сви прикупљени подаци показују да су кречњачке масе Словца и Ћелија континуирано повезане испод неогеног и квартарног покривача.

Урбанистички пројекат за изградњу објекта јавне намене ДП ИБ реда број 27 Лозница-Ваљево-Лазаревац, деоница Иверак-Лајковац, регулација речног корита реке Колубаре: локација 1 (КО Лозница) км 11+400 - км 11+600, локација 2 (КО Словац) км 12+700 - км 13+000

ГЕОЛОШКА КАРТА ШИРЕГ ПОДРУЧЈА ИСТРАЖИВАЊА



Слика 3 - Сегмент Основне геолошке карте, листови Ваљево, Доњи Милановац и Обреновац

Готово на целој површини подручја истраживања налазе се квартарне наслаге:

- алувијални и терасни депозити Колубаре и њених притока (дебљина ових депозита је променљива 3-10m),
- пролувијални наноси Кланичке и Лозничке реке
- на падинама је дебео слој делувијалних глиновито-дробинских наслага.

6.3 Инжењерскогеолошке карактеристике терена

Према повољности геотехничких услова за изградњу у коридору пројектоване саобраћајнице

а на основу инжењерскогеолошких, геоморфолошких, геолошких и хидрогеолошких карактеристика, у овој фази пројектовања је извршена рејонизација. Она ће послужити за избор оптималног пројектантског решења трасе будућег државног пута. У том смислу су издвојени:

Стабилни терени изграђени од терасних и алувијалних глиновито-песковито-шљунковитих наслага (t и al), платои, заравни и падине блажег нагиба изграђене од прашинасто-песковите распадине стенске масе (d). Овој категорији припадају и делови терена изграђени од свежих партија, неалтерисане чврсте стенске масе са танким делувијалним покривачем, дебљине до 1m (ТК).

Условно стабилни терени обухватају падине са дебелим слојем делувијалних депозита (d), пролувијалне наносе (pr), разломне структуре и тектонски оштећене стенске масе, изражене дисконтинуалности као и зоне површинских измена и алтерације. Дебљина ових наслага је вишеметарска, локално може бити до 10-ак метара. На подручју истраживања ови терени имају мало распрострањење, то су падине на десној обалној страни Колубаре наспарам Словаца.

У условно стабилне можемо сврстати и равничарске терене где је висок ниво подземних вода, мочварне енклаве и забарења.

6.4 Сеизмичност терена

Према важећој законској регулативи – Правилник о техничким нормативима за изградњу објеката у сеизмичким подручјима (Сл. Лист СФРЈ 52/90), за оцену сеизмичности терена, меродавна је Сеизмолошка карта из 1987. Године и Карта сеизмичког хазарда Р. Србије из 1998. године.

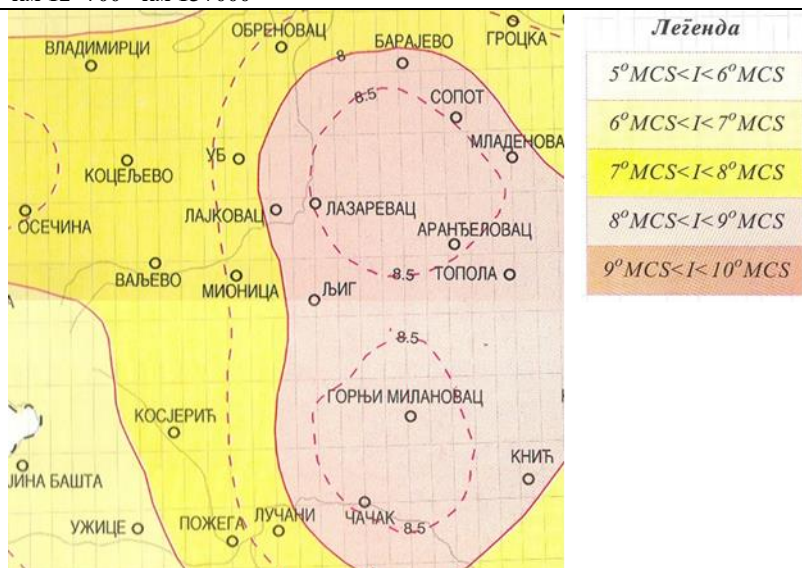
Предметна локација, на олеатама макросеизмичког интензитета земљотреса, налази се у зони $I=7-8^{\circ}$ MSK - 64 (Медведев-Спонхеуер-Карник) скале, слика бр.4. Вредност хоризонталног убрзања осциловања тла у стени износи око $A_{ss}=0.1-0.2g$, слика бр.5. Све вредности су за референтни повратни период од 200-500 година.

Утицај земљотреса на објекте зависи од квалитета терена и његовог адекватног фундаирања, спектралног састава осцилација тла насталих под утицајем сеизмичких таласа предметног потреса као и динамичког одзива конструктивног система датог објекта.

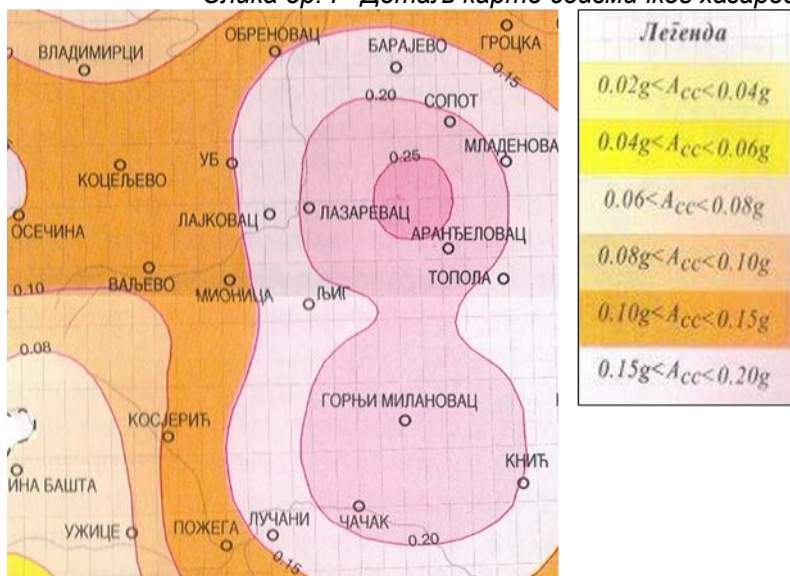
Земљотреси из меродавног епицентралног подручја највећим напрезањима излажу тзв. еластичне објекте већих дужина, али не треба занемарити ни њихов утицај на круте системе због велике дужине трајања динамичког оптерећења. При фундаирању мостова и потпорних конструкција треба водити рачуна да темељно тло на које се ослањају остане у домену еластичности при земљотресном динамичком оптерећењу а то се може постићи одговарајућом поправком темељног тла или повећаном дужином фундаирања.

Величина коефицијента сеизмичког интензитета, за објекте I-IV категорије, износи $K_s=0.25-0.05$.

Урбанистички пројекат за изградњу објекта јавне намене ДП ИБ реда број 27 Лозница-Ваљево-Лазаревац, деоница Иверак-Лајковац, регулација речног корита реке Колубаре: локација 1 (КО Лозница) км 11+400 - км 11+600, локација 2 (КО Словац) км 12+700 - км 13+000



Слика бр.4 - Деталј карте сеизмичког хазарда Р. Србије



Слика бр.5 - Карта вредности олеата хоризонталног убрзања осциловања

7. УСЛОВИ ИЗГРАДЊЕ

7.1 Услови за јавне саобраћајне површине

Планско решење (траса и геометријски попречни профили), је усклађено са важећом планском пројектном докуменатцијом на предметном простору, као и са пројектном документацијом чија је израда у току, са Пројектом за грађевинску дозволу брзе саобраћајнице Иверак – Лајковац.

Гранични елементи плана и профила који подразумевају прорачун минималних и максималних вредности за ситуациони план, подужни профил, попречни профил и прегледност, пројектовани су за рачунску брзину од 100 km/h.

7.2 Подужни и попречни нагиби

Максимални дефинисани подужни нагиб за $V_r = 100$ km/h износи $i_{\text{пмах}} = 5$ %. У подужном профилу предложеног решења, сходно карактеру топографије, вредности нагиба нивелете су мањи од прописаног $i_{\text{пмах}} = 5$ %. и са минималним вредностима од 0.2% а на деоницама где траса пута денивелисано прелази локалне путеве ти нагиби се крећу од 1.5-1.8%. Примењени попречни нагиби су мањи од максималног дозвољеног нагиба $i_{\text{рмах}} = 7\%$. Подужни нагиби пролаза испод планиране саобраћајнице не прелазе нагиб од 2.5%.

7.3 Попречни профили

У складу са захтевима пројектног задатка и у складу са "Правилником о условима које са аспекта безбедности саобраћаја морају да испуњавају путни објекти и други елементи јавног пута (Службени гласник РС", бр. 50/2011)", усвојени су следећи геометријски елементи попречног профила:

- возне траке - $t_s = 4 \times 3.50\text{m}$
- ивичне траке - $t_i = 4 \times 0.50\text{m}$
- разделна трака - $R_t = 1 \times 3.00\text{m}$
- банке - $b = 2 \times 1.50\text{m}$
- уливно/изливне траке - $t_d/t_a = 3.50\text{m}$
- нише за заустављање возила - $t_z = 2.50\text{m}$
- коловоз сервисних саобраћајница од 5,50m.

Планом су дате везе предметне саобраћајнице са постојећом и планираном мрежом државних и локалних категорисаних и некатегорисаних саобраћајница, по принципу што је могуће мањег броја чворишта, док се саобраћајне потребе стамбених, привредних и пољопривредних објеката и зона решавају помоћу паралелених сервисних саобраћајница.

Везе се остварају преко укрштаја (површинских или денивелисаних) и то: површински укрштаји са разменом токова на растојањима не мањим од 2-3 km, сервисне саобраћајнице (и атарски путеви), на које се везују околни садржаји, дате су у оквиру јавне површине и воде

се до чворишта на којима је дозвољена измена смерова или се везују на основни правац по принципу омогућавања само десних скретања односно улива/излива, тј. разрадом осовине и нивелете омогућена је денивелација у односу на друге саобраћајнице, садржаји уз путни правац се могу везати и по принципу улив/излив или лоцирањем полукружних окретница на погодним местима у циљу смањења броја чворишта са прекидањем саобраћаја и кретања корисника у нежењеном смеру, у разради површинских чворишта предност се даје решењима кружних раскрсница, а у разради денивелисаних чворишта предност се даје решењима са олакшаном изменом смера вожње.

Заштитни појас и појас контролисане градње налазе се ван границе плана и дефинишу се на основу Закона о путевима ("Службени гласник РС" бр. 41/2018), тако да објекти високоградње су удаљени минимално 20,0m од ивице земљишног појаса државног пута ИБ реда, уз обезбеђење приоритета безбедног одвијања саобраћаја на предметним државним правцима. Ширине заштитног појаса се примењују у насељима, осим ако је другачије одређено важећом планском документацијом. У заштитном појасу и појасу контролисане изградње забрањено је отварање рудника, каменолома и депонија отпада и смећа.

Инсталације пројектовати на прописној удаљености од минимум 3,0m од крајње тачке попречног профила, а није дозвољено вођење инсталација по банкени, по косинама насипа државног пута, кроз јаркове и кроз локације које могу иницирати отварање клизишта и угрозити косине насипа.

Укрштање са инсталацијама у зони државног пута извести искључиво механичким подбушивањем испод трупа пута, управно на пут и у прописној заштитној цеви. Заштитна цев за сваку сваки инфраструктурни вод мора бити постављена на целој дужини између крајњих тачака попречног профила пута, увећана за по 3,0 m са сваке стране. Минимална дубина инсталација и заштитних цеви од најниже горње коте коловоза до горње коте заштитне цеви износи 1,5 m и више, у зависности од конфигурације терена. Минимална дубина инсталација и заштитних цеви испод путног канала за одводњавање од коте дна канала до горње коте заштитне цеви износи 1,0-1,2 m. Укрштаје планираних инсталација удаљити од укрштаја постојећих инсталација на минимум 10,0 m.

Планиране инфраструктурне водове и постојеће које треба изместити сместити у резервисан коридор паралелно са брзом саобраћајницом, у простору између насипа и границе плана.

Опис трасе и њених физичких карактеристика

Техничком документацијом одређен је коридор који обухвата део државног пута ИБ реда Иверак – Лајковац дужине око 17 km, са дефинисаном ширином регулације.

На основу просторног нивоа функције, као показатеља повезивања саобраћајних тежишта и доминантне саобраћајне функције, као релативног степена важности задатака опслуживања садржаја, сабирања токова и повезивања саобраћајних тежишта, предметна деоница се може класификовати као међурегионални везни пут (ВП-м). Главну функцију пута представља повезивање, док су споредне функције даљинско повезивање, односно сабирање токова. Према административној класификацији, предметни пут припада мрежи државних путева I реда. Према врсти саобраћаја, односно типовима возила којима је дозвољено кретање предметним путем, исти се може категорисати као пут за саобраћајних моторних возила.

Урбанистички пројекат за изградњу објекта јавне намене ДП ИБ реда број 27 Лозница-Ваљево-Лазаревац, деоница Иверак-Лајковац, регулација речног корита реке Колубаре: локација 1 (КО Лозница) км 11+400 - км 11+600, локација 2 (КО Словац) км 12+700 - км 13+000

Према топографским карактеристикама терен у непосредном окружењу предметне деонице спада у равничарски терен. На предметној деоници очекује се да доминантни карактер саобраћајног тока буде међуградски.

Два основна задатка која пут треба да испуни на подручју насеља су:

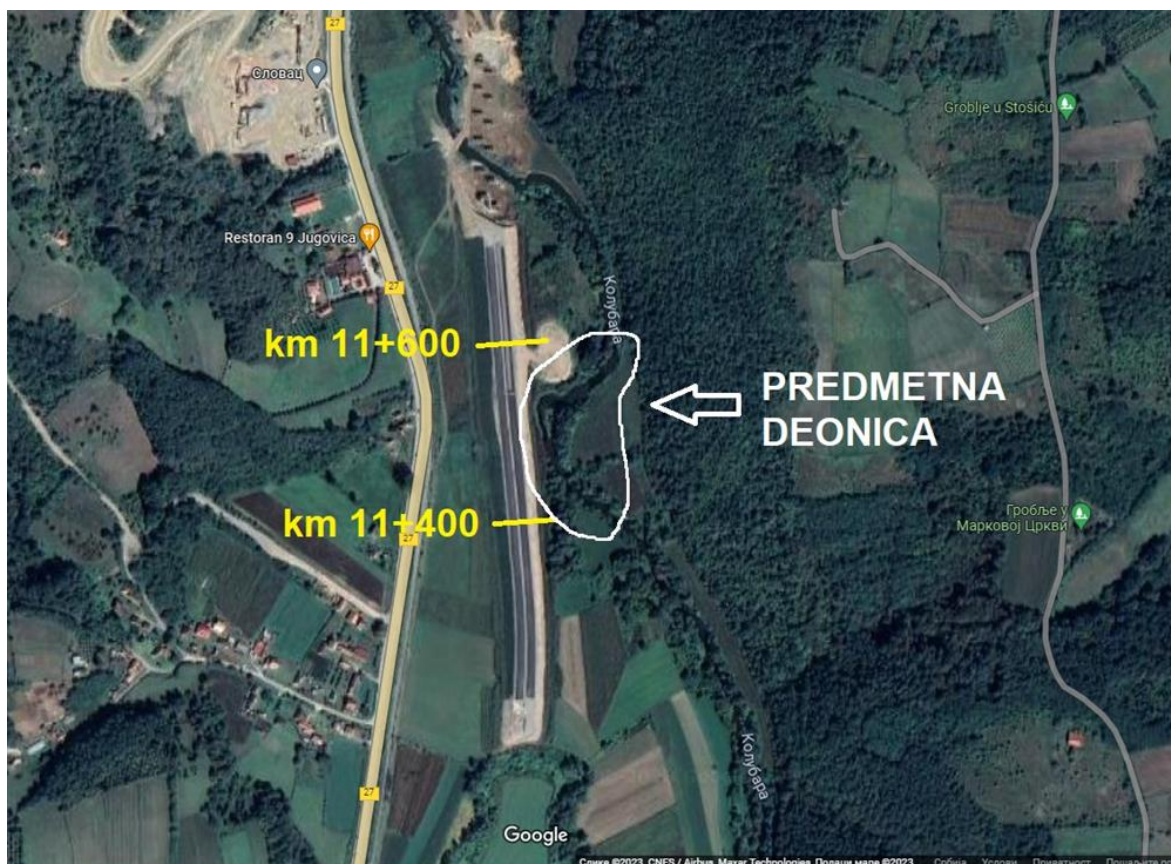
- да обезбеди континуитет пролазних саобраћајних токова уз заштиту ивичних садржаја од негативних утицаја путног саобраћаја,
- да омогући брзо и ефикасно вођење саобраћајних токова који имају извор или циљ у насељу рационалним повезивањем са путном мрежом насеља.

8. ОПИС ИДЕЈНОГ РЕШЕЊА УРБАНИСТИЧКОГ ПРОЈЕКТА

Урбанистичким пројектом обухваћени су радови на регулацији речног корита реке Колубаре на две локације.

ЛОКАЦИЈА 1 (КО Лозница) км 11+400 - км 11+600

Предмет пројекта су регулациони радови у кориту реке Колубаре на 71. километру од ушћа Колубаре у Саву, а између насеља Словац и града Лозница . Предметна деоница Колубаре се налази са десне стране новозиграђене магистралне саобраћајнице „Иверак-Лајковац“, која је део државног пута ИБ реда број 27. Гледано по стационажи саобраћајнице „Иверак-Лајковац“, регулациони радови ће се изводити између км 11+400 и км 11+600, са десне стране трупца саобраћајнице (слика 1).



Слика 1: Локација регулационих радова у кориту реке Колубаре

Потреба за регулационим радовима се јавила у циљу заштите трупа саобраћајнице од штетног утицаја Колубаре. Ток Колубаре на поменутој локацији изражено меандрира, приближава се трупу саобраћајнице и нарушава стабилност трупа. Регулационим радовима Колубара ће се изместити даље од трупа новоизграђене саобраћајнице, а да би се извели сви потребни радови на измештању корита Колубаре, потребан је додатни простор узводно и низводно, гледано по току Колубаре, за уклапање новопроектоване обалоутврде са узводним и низводним нерегулисаним делом корита.

За израду ове техничке документације коришћене су следеће подлоге:

- „Хидролошка студија реке Колубаре“ (Институт за путеве и Институт за водопривреду „Ј.Черни“), усвојен од стране Републичке ревизионе комисије
- „Пројекат регулације водотокова“ у склопу ПГД-а пројекта саобраћајнице „Иверак – Лајковац“.

Предлог техничког решења

Профили ће бити дефинисани по угледу на низводне и узводне деонице које су већ изведене. Радови ће се одвијати на дужини од 210 m. Регулационим радовима је предвиђено уређење леве конкавне обале Колубаре да би се заштитио труп саобраћајнице од ерозије.



Слика 2: Типски профил за регулацију леве конкавне обале реке Колубаре.

Потребно је напоменути да је типични попречни профил за предметну деоницу усвојен (слика 2) у складу са већ изведеним регулационим радовима на уређењу корита реке

Колубаре, а у склопу регулационих радова на деоници Иверак – Лајковац.

- Нагиб косине 1:2.
- Дубина 4m.
- Постављање камена у ножици трапезног облика дебљине $d \approx 1\text{m}$ (доња ширина 4.70m, горња ширина 3.20m), фракција од 300mm до 700mm.
- Облога косине од каменог мадраца 30cm у жичаној мрежи на подлози од геотекстила.
- Прагови од камена у цементном малтеру ширине 1m.
- Хумузирање насипа и косина, и по потреби околног терена у складу са графичким прилозима

Обалоутврда

Технологија извођења обалоутврде подразумева следеће радове:

- Постављање каменог набачаја и формирање ножице обалоутврде у дну. Фракција за формирање ножице је ломњени каме пречника зрна од 300 до 700mm.
- Прелаз машином за збијање преко каменог набачаја и формирање тела ножице обалоутврде са ширином у врху од 3.20m. На наведени начин се омогућује брза уградња материјала и рад који не мора да буде у сувом.
- Формирање косине насипањем или просецањем обале и постављање геотекстила на формирану косину.
- Постављање габионских мадраца по косини и испуњавање жичаних корпи мадраца ручним ређањем камена, водећи рачуна да се не оштети већ постављени геотекстил.

Стабилизациони прагови

На предметној деоници су предвиђена два стабилизациона прага приближне дебљине $d \approx 1\text{m}$, израђени од ломљеног камена у цементном малтеру. На узводном и низводном крају ће се уређење корита уклопити са природним профилем речног корита. У обалу прагови ће се укопавати каскадно (слика 2), како би се остварила боља веза између тла и стабилизационог прага. Улога прагова је да укрете регулациону конструкцију.

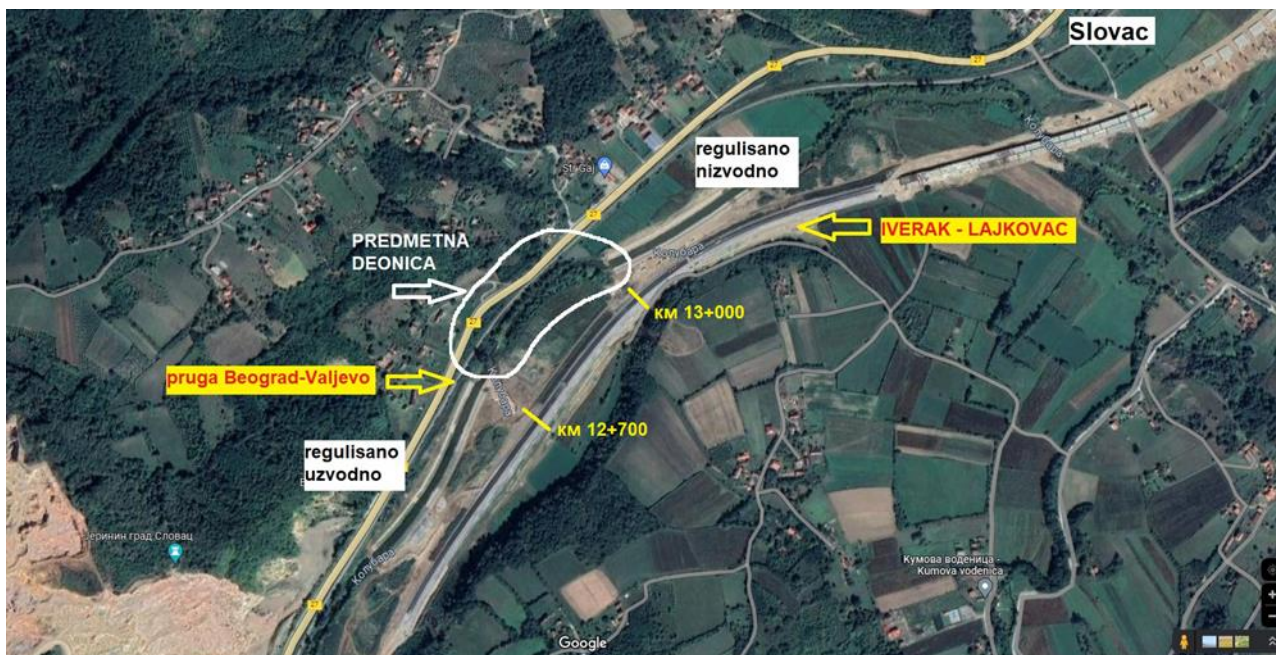
Закључак је да је корито у природном стању јако близу трупу саобраћајнице. Регулационим радовима корито реке Колубаре би се удаљило од трупа и тиме би се умањило штетно деловање Колубаре на труп саобраћајнице.

ЛОКАЦИЈА 2 (КО Словац) км 12+700- км 13+000

Предмет пројекта су регулациони радови у кориту реке Колубаре на 69. километру од ушћа Колубаре у Саву, код места Словац општина Лајковац. Колубара се на предметној деоници налази између железничке пруге „Београд-Ваљево“ и новозиграђене брзе магистралне саобраћајнице „Иверак-Лајковац“, која је део државног пута ИБ реда број 27. Гледано по стационажи брзе магистралне саобраћајнице „Иверак-Лајковац“, регулациони радови ће се изводити између км 12+700 и км 13+000, са леве стране трупа саобраћајнице. Узводно од предметне деонице на дужини од 430m и низводно од предметне деонице на дужини од 350m корито је уређено кроз регулационе радове у оквиру пројекта брзе магистралне

Урбанистички пројекат за изградњу објекта јавне намене ДП ИБ реда број 27 Лозница-Ваљево-Лазаревац, деоница Иверак-Лајковац, регулација речног корита реке Колубаре: локација 1 (КО Лозница) км 11+400 - км 11+600, локација 2 (КО Словац) км 12+700 - км 13+000

саобраћајнице „Иверак-Лајковац“.



Слика 1: Локација регулационих радова у кориту реке Колубаре

Потреба за регулацијом на стационачи км 12+700 до км 13+000 указала се у циљу уређења заштите ножице насипа железничке пруге Београд-Ваљево. Регулационим радовима корито Колубаре ће се одмаћи од трупа железничке пруге ка новоизграђеној саобраћајници Иверак – Лајковац, а сви радови ће се одвијати у оквиру парцела водне намене према планским документима. Просторни план и Изменама и допунама просторног плана општине Лајковац – усаглашавање са одредбама Закона о планирању и изградњи („Сл.лист општина Лајковац“ бр.15/2018). (слика 1- локација заокружена белом линијом)

За израду ове техничке документације коришћене су следеће подлоге:

- „Хидролошка студија реке Колубаре“ (Институт за путеве и Институт за водопривреду „Ј.Черни“), усвојен од стране Републичке ревизионе комисије
- „Пројекат регулације водотокова“ у склопу ПГД-а пројекта брзе саобраћајнице „Иверак – Лајковац“.

Профили ће бити дефинисани по угледу на низводну и узводну деоницу које су већ изведене. Радови ће се одвијати на дужини од 305 m по оси корита. Регулационим радовима је предвиђено уређење корита Колубаре од узводног изведеног стабилизационог прага (на стационачи \approx км 12+700 Иверак-Лајковац) до низводног изведеног стабилизационог прага на стационачи \approx км 13+000 Иверак-Лајковац).

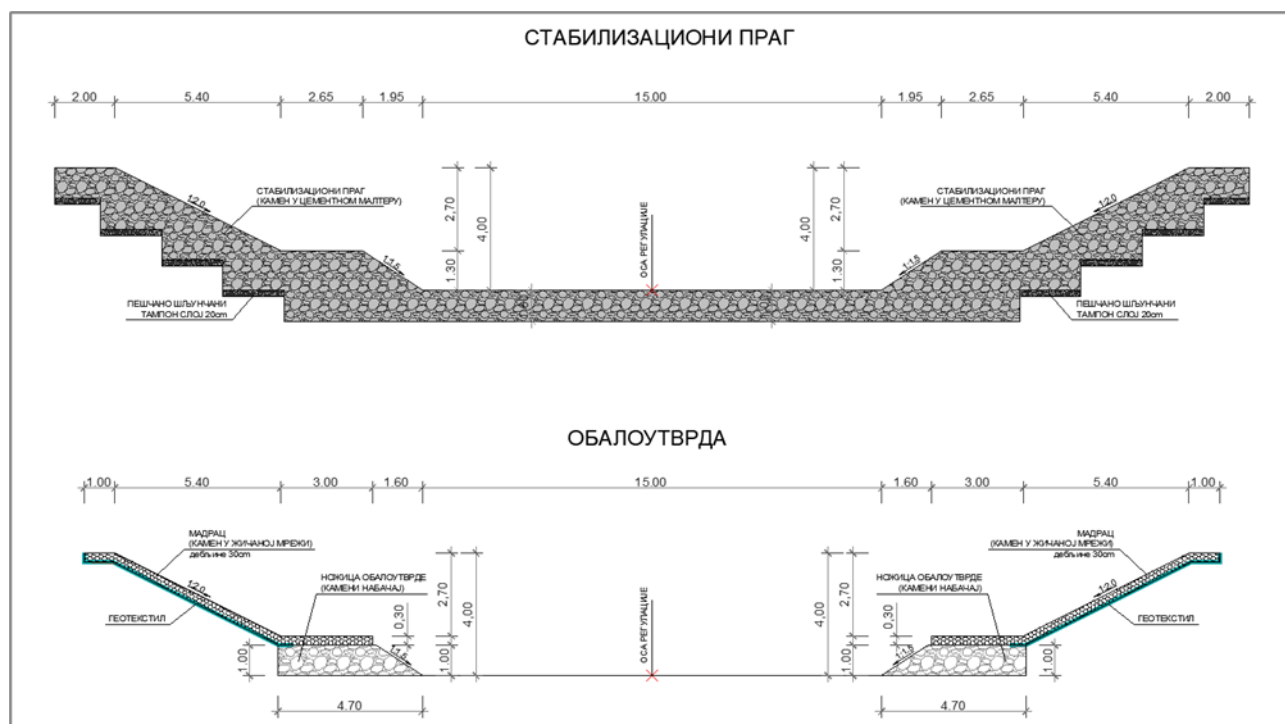
Предлог техничког решења

Потребно је напоменути да је типичан попречни профил за предметну деоницу усвојен (слика 2) у складу са већ изведеним регулационим радовима на уређењу корита реке Колубаре, а у склопу регулационих радова на деоници аутопута Е763 – Милош Велики

Урбанистички пројекат за изградњу објекта јавне намене ДП ИБ реда број 27 Лозница-Ваљево-Лазаревац, деоница Иверак-Лајковац, регулација речног корита реке Колубаре: локација 1 (КО Лозница) км 11+400 - км 11+600, локација 2 (КО Словац) км 12+700 - км 13+000

(Лајковац – Љиг), која се наставља на предметну деоницу Иверак – Лајковац.

- Ширина дна 15m.
- Нагиб косине 1:2.
- Дубина 4m.
- Обострано постављање камена у ножици трапезног облика дебљине $d \approx 1m$ (доња ширина 4.70m, горња ширина 3.20m), фракција од 300mm до 700mm.
- Облога косине од каменог мадраца 30cm у жичаној мрежи на подлози од геотекстила.
- Прагови од камена у цементном малтеру ширине 1m.
- Хумузирање насипа и косина, и по потреби околног терена у складу са графичким прилозима



Слика бр 2 Типски профил регулисаног корита

Обалоутврда

Технологија извођења обалоутврде подразумева следеће радове:

- Постављање каменог набачаја и формирање ножице обалоутврде у дну. Фракција за формирање ножице је ломњени каме пречника зрна од 300 до 700mm.
- Прелаз машином за збијање преко каменог набачаја и формирање тела ножице обалоутврде са ширином у врху од 3.20m. На наведени начин се омогућује брза уградња материјала и рад који не мора да буде у сувом.
- Формирање косине насипањем или просецањем обале и постављање геотекстила на формирану косину.
- Постављање габионских мадраца по косини и испуњавање жичаних корпи мадраца ручним ређањем камена, водећи рачуна да се не оштети већ постављени геотекстил.

Стабилизациони прагови

На предметној деоници су предвиђена два стабилизациона прага приближне дебљине $d \approx 1\text{m}$, израђени од ломљеног камена у цементном малтеру. На узводном и низводном крају ће се уређење корита уклопити са предходно изведеним стабилизационим праговима на узводној и низводној деоници. У обалу прагови ће се закопати каскадно (слика 2), како би се остварила боља веза између тла и стабилизационог прага. Улога прагова је да укруте регулациону конструкцију.

Закључак је да је корито у природном стању пре извођења радова било у зони пружног насипа. Овом интервенцијом корито реке Колубаре се делимично враћа у водну парцелу и удаљава од пруге Београд-Ваљево. Регулационим радовима се постиже још и униформност изгледа корита, уједначеност профилских брзина и заштита од неповољног деловања водотока на еродирање обала корита.

9. УСЛОВИ ЗА ПРИКЉУЧЕЊЕ, УКРШТАЊЕ И ПАРАЛЕЛНО ВОЂЕЊЕ:

Министарство грађевинарства, саобраћаја и инфраструктуре за потребе израде Студије оправданости и Идејног пројекта брзе саобраћајнице Иверак – Лајковац издало је Решење о локацијским условима MSGI-8207-LOC-1/2020, број: 350-02-00130/2020-14 од 10.06.2020. год. (Прилог – документациона основа)

9.1 Водоводна и канализациона мрежа:

При пројектовању и извођењу радова у свему се придржавати услова ЈКП «Водовод» Ваљево, број у систему ROP-MSGI-8207-LOC-1-HPAP-18/2020 од 04.05.2020. године.

9.2 Електроенергетска мрежа:

При пројектовању и извођењу радова у свему се придржавати следећих услова за пројектовање за паралелно вођење и укрштање, издатих од:

- Електродистрибуције Ваљево, број у систему ROP-MSGI-8207-LOC-1-HPAP-16/2020 од 15.05.2020. године;
- Електродистрибуције Ужице, број у систему ROP-MSGI-8207-LOC-1-HPAP-17/2020 од 07.05.2020. године.

9.3 Телекомуникациона мрежа:

При пројектовању и извођењу радова у свему се придржавати следећих услова:

- Телеком Србија, ИЈ Ваљево, број у систему ROP-MSGI-8207-LOC-1-HPAP-9/2020 од 13.05.2020. године,
- Теленор д.о.о. Београд, број у систему ROP-MSGI-8207-LOC-1-HPAP-10/2020 од 15.05.2020. године,
- СББ – Српске кабловске мреже, Београд, број у систему ROP-MSGI-8207-LOC-1-HPAP-11/2020 од 11.05.2020. године.

9.4 Мрежа далеководна:

При пројектовању и извођењу радова у свему се придржавати услова Електромрежа Србије, Београд, број у систему ROP-MSGI-8207-LOC-1-HPAP-7/2020 од 11.05.2020. године.

9.4 Мрежа гасовода:

При пројектовању и извођењу радова у свему се придржавати услова ЈП Србијагас, Нови Сад, број у систему ROP-MSGI-8207-LOC-1-HPAP-8/2020 од 18.05.2020. године.

9.5 Услови за железничку инфраструктуру:

При пројектовању и извођењу радова у свему се придржавати услова АД за управљање јавном железничком инфраструктуром „Инфраструктура железнице Србије“, Београд, број у систему ROP-MSGI-8207-LOC-1-HPAP-15/2020 од 29.05.2020. године.

10. ПОСЕБНИ УСЛОВИ:

10.1 Водни услови:

При пројектовању и изградњи у свему се придржавати водних услова Министарства пољопривреде, шумарства и водопривреде, Републичке дирекције за воде, број у систему ROP-MSGI-8207-LOC-1-HPAP-4/2020 од 30.04.2020. године.

10.2 Услови одбране:

При пројектовању и изградњи у свему се придржавати услова Министарства одбране, број у систему број у систему ROP-MSGI-8207-LOC-1-HPAP-6/2020 од 07.05.2020. године.

11. МЕРЕ ЗАШТИТЕ ЖИВОТНЕ СРЕДИНЕ

На основу потврђеног Идејног пројекта брзе саобраћајнице ИБ реда бр. 27: Лозница-Ваљево-Лазаревац, деоница: Иверак-Лајковац (петља на аутопуту Е-763 Београд-Пожега), од стране Републичке ревизионе комисије приступило се изради Студије о процени утицаја предметне саобраћајнице на животну средину.

Решењем бр. 353-02-576/2021-03 од 29.04.2021. год Министарство заштите животне средине дало је Сагласност на Студију о процени утицаја на животну средину.(Прилог – Документациона основа)

Предмет истраживања Студије о процени утицаја на животну средину је Државни пут ИБ реда бр. 27: Лозница – Ваљево – Лазаревац, Деоница: Иверак – Лајковац (петља на аутопуту Е-763 Београд – Пожега).

У Студији је обрађен опис локације, опис пројекта, главне алтернативе, постојеће стање животне средине, значајни утицаји на: становништво, екосистеме, воду, ваздух, земљиште, микроклиму, културно историјско и археолошко наслеђе, пејсаж, утицај буке и вибрација као и међусобни однос наведених фактора. Обрађени су утицаји у случају удеса, представљене

мере заштите и праћење стања животне средине.

11.1 Мере заштите

Мере заштите којима би се негативне последице свеле у прихватљиве границе, обухватају оне у фази изградње и фази експлоатације саобраћајнице.

Од мера заштите примењују се регулативне мере, мере у случају удеса, техничке мере у току изградње и експлоатације.

Регулативне мере предвиђене су законима, правилницима, урадбама, одлукама, стратегијама и другим прописима, нормативима и стандардима.

На посматраној деоници неопходно је спровођење мера за заштиту од буке. Предвиђене мере заштите од буке су зидови за заштиту од буке и пасивне мере заштите угрожених објеката. Ове мера заштите биће примењена на местима где се налазе најугроженије групе објеката. Као општа мера ублажавања утицаја буке, од извођача радова се захтева да користи модерну опрему са пригушивачима буке и да се придржавају уобичајених радних сати у току дана.

Завод за заштиту споменика културе Ваљево прописао је мере техничке заштите током извођења радова и потребу за ангажовањем археолошког надзора и трошкове ангажовања.

На посматраној саобраћајници предвиђен је контролисан систем одводњавања атмосферских вода са коловоза. Отпадна вода са коловоза се контролисано након сакупљања, таложења и пречишћавања, испушта у реципијент. Отицаји са мостова усмеравају се ка постављеним сепарационим системима.

12. МЕРЕ ЗАШТИТЕ НЕПОКРЕТНИХ КУЛТУРНИХ И ПРИРОДНИХ ДОБАРА

Завод за заштиту природе Србије, Решењем о условима заштите природе за потребе издавања локацијских услова за изградњу брзе саобраћајнице ИБ реда деоница: Иверак Лајковац, констатовао је да на предметном подручју на коме се планира изградња брзе саобраћајнице, нема заштићених подручја за које је спроведен или покренут поступак заштите, нити се налази у обухвату еколошки значајних подручја еколошке мреже РС. Такође је дефинисао потребу за применом техничких решења, којима се обезбеђује очување интегритета и функционалне повезаности просторних целина од значаја за очување биолошке разноврсности. Завод за заштиту споменика културе „Ваљево“, за потребе израде Идејног пројекта саобраћајнице, издали су услове и прописали мере техничке заштите са којима се радови на изградњи новопроектване деонице пута морају одвијати.

13. УСЛОВИ ЗА ФОРМИРАЊЕ ПУТНЕ ПАРЦЕЛЕ

13.1 Правила парцелације и услови за формирање грађевинских парцела

Нова Регулациона линија – приказана је на графичком прилогу бр. 4.1 и односи се на формирање будуће водне парцеле од делова катастарских парцела које су у приватном власништву на Локацији 1. На графичким прилозима 4.1 и 4.2 дате су и аналитичко-геодетске тачке којима је тачно дефинисана нова регулациона линија..

Планирана парцелација –

Како би се створили законски услови за изградњу објекта, потребно је од делова катастарских парцела формирати тј проширити вону парцелу В14 на две локације.

Просторним планом предложено је формирање грађевинских парцела земљишта јавне намене Ј1 – Ј18, В1 – В16 (Тематска карта број 1, „Детаљна регулација са елементима спровођења”, листови 1–6 - прилог), за изградњу деоница државног пута, раскрсница, петљи, пратећих садржаја и регулацију река.

ЈП Пuteви Србије су на основу Плана израдили Геодетски елаборат за решавање имовинско - правних односа на државном путу ИБ реда број 27 Иверак – Лајковац на основу којег је извршена деоба катастарских парцела у надлежном катастарском оперативном плану. Оверен катастарско-топографски план, на деловима где се врше измене приложен је у документационој основи.

Урбанистичким пројектом дат је предлог катастарских парцела и делова које је потребно припојити формираној парцели јавне намене – В14.

У табели бр. 4 дат је преглед површина катастарских парцела које су обухваћене Урбанистичким пројектом и које представљају нове делове путне парцеле које је неопходно припојити парцелама јавне намене..

Површине наведене у табели су оријентационе, тачна површина биће утврђена у поступку спровођења измена у катастарском оперативном плану у Закону прописаној процедури.

Табела бр 4. Преглед површина постојећих и новоформираних парцела

Бр. локације	Јавна парцела	Стационажа km	страна	Катастарска парцела		Укупна површина КП m ²
				Бр. к.п.	површина m ²	
Град Ваљево						
1	В14	11+400 - 11+600`	десно	КО Лозница		653
				1232/5	653	
				1233/3	4827	

Урбанистички пројекат за изградњу објекта јавне намене ДП Б реда број 27 Лозница-Ваљево-Лазаревац, деоница Иверак-Лајковац, регулација речног корита реке Колубаре: локација 1 (КО Лозница) км 11+400 - км 11+600, локација 2 (КО Словац) км 12+700 - км 13+000

				1276/8	978	978
				1276/3	1031	1031
				1276/4	1032	1032
				1277/6	605	605
				1277/8	198	198
				1277/7	247	247
				1278/2	346	346
				1279/3	32	32
				1280/1	2390	2390
				2316/2	7499	7713
Укупно					19838	
Општина Лајковац						
				КО Словац		
				134/1	1440	1440
				135/2	197	197
				912/6	3806	3806
				912/5	7116	10571
				939/2	97	852
				941	65	844
				710/1	4225	4225
				708	3448	3448
				709	6021	6021
				710/8	1944	1944
				710/18	1086	1086
				710/19	1415	1415
				710/10	1342	1342
2	B14	12+700 - 13+000	лево			

14. СПРОВОЂЕЊЕ УРБАНИСТИЧКОГ ПРОЈЕКТА

Овај урбанистички пројекат урађен је у складу са чл. 60, став 2. Закона о планирању и изградњи („Службени гласник РС“, број 72/2009, 81/2009-исправка, 64/2010-одлука УС, 24/2011, 121/2012, 42/2013-одлука УС, 50/2013-одлука УС, 98/2013 – одлука УС, 132/2014, 145/2014, 83/2018, 31/2019, 37/2019-др. закон, 9/2020,52/2021 и 62/2023) и Правилником о садржини, начину и поступку израде докумената просторног и урбанистичког планирања („Службени гласник РС“, број 32/2019).

Техничком документацијом су дозвољена одступања у односу на решење приказано у Урбанистичком пројекту у оквиру дефинисане нове регулационе линије. Приказане стационаже су оријентационе и утврдиће се прецизно техничком документацијом.

Потврђен Урбанистички пројекат представља основ за добијање Локацијских услова и/или измене Грађевинске дозволе. и израду Геодетског елабората за решавање имовинско - правних односа.

Елаборат геодетског обележавања је основ за формирање јавне парцеле.

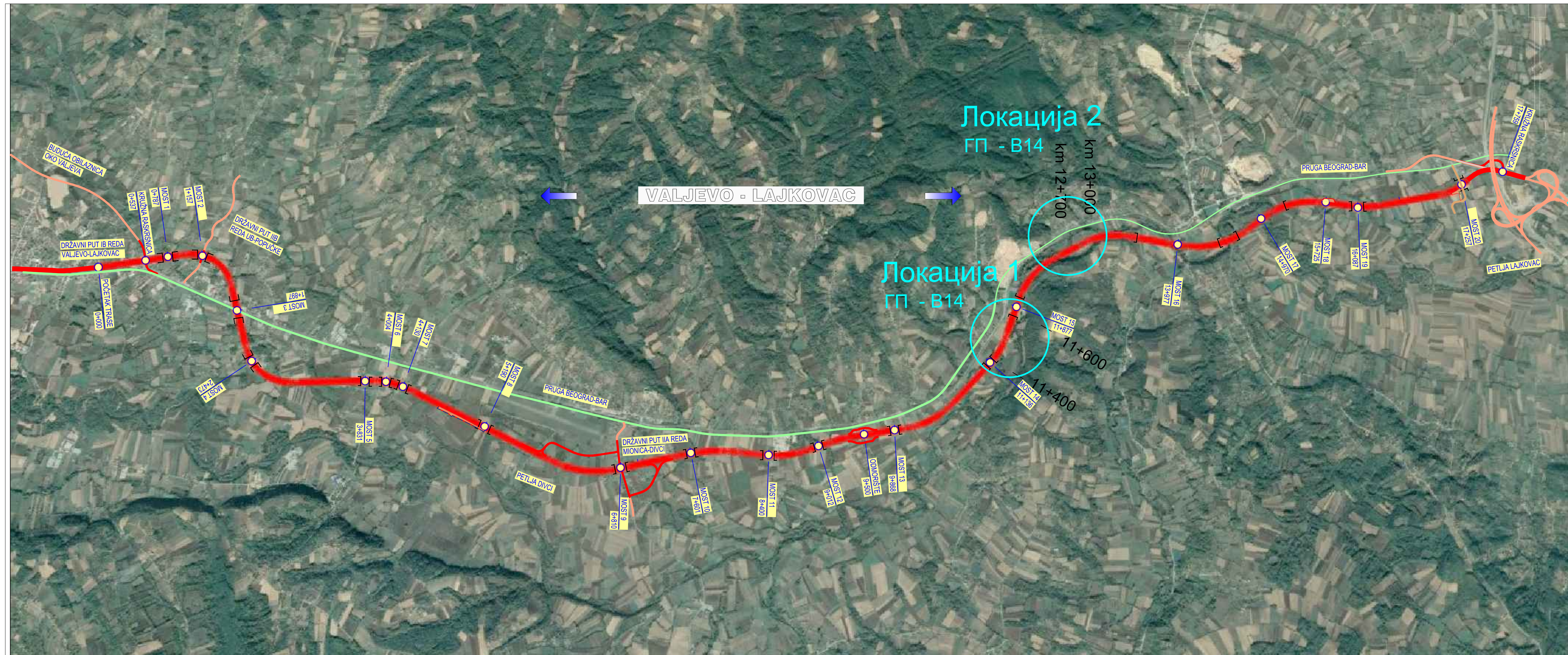
Одговорни урбаниста: Јелена Стојков, дипл.инж.арх.

Број лиценце:200 0041 03

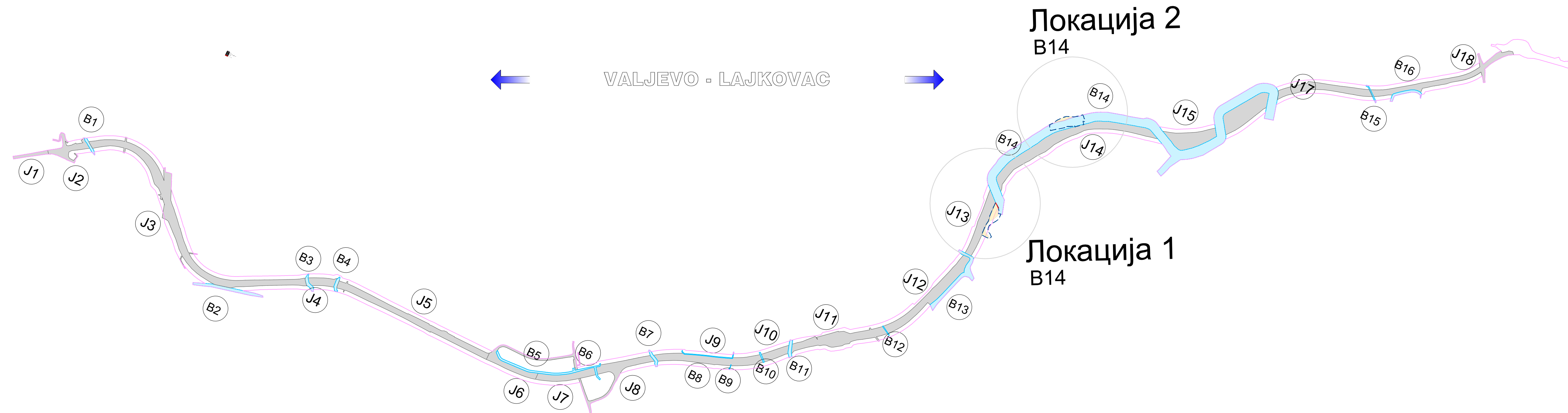
Потпис:

Урбанистички пројекат за изградњу објекта јавне намене ДП ИБ реда број 27 Лозница-Ваљево-Лазаревац,
деоница Иверак-Лајковац, регулација речног корита реке Колубаре: локација 1 (КО Лозница) км 11+400 - км
11+600, локација 2 (КО Словац) км 12+700 - км 13+000





III) ГРАФИЧКИ ПРИЛОЗИ



 Израђивач: ИНСТИТУТ ЗА ПУТЕВЕ АД Београд	 Инвеститор: Јавно предузеће "ПУТЕВИ СРБИЈЕ"
Врста техничке документације: Урбанистички пројекат	Урбанистички пројекат за изградњу објекта јавне намене ДП ПБ реда број 27 Лозница-Ваљево-Лазаревац, деоница Иверак-Лајковаци
Главни пројектант: Мирослав Зеленбаба дипл. грађ. инж.	Локација 1 (КО Лозница) Регулација речног корита реке Колубаре км 11+400 - км 11+600
Одговорни урбаниста Јелена Стојков , дипл. инж. арх.	Локација 2 (КО Слован) (Регулација речног корита реке Колубаре) км 12+700 - км 13+000
	Назив цртежа: Прегледна карта са ознакама локација регулације речног корита реке Колубаре
Сарадници: Мирослав Марић, дипл. прост. планер Милица Исаковић, дипл. инж. геодез. Милош Николић, дипл. грађ. инж.	Назив цртежа: Прегледна карта са ознакама локација регулације речног корита реке Колубаре
	Размера: 1:1000 Бр. цртежа: 1

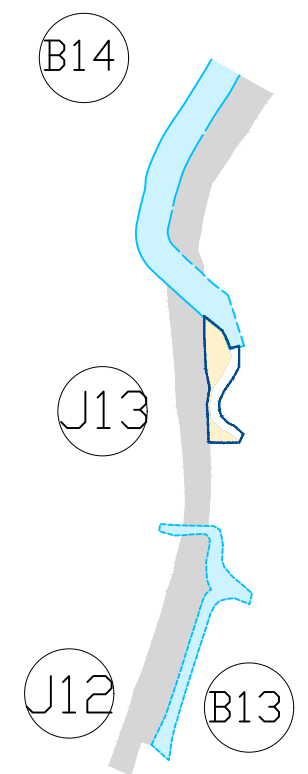
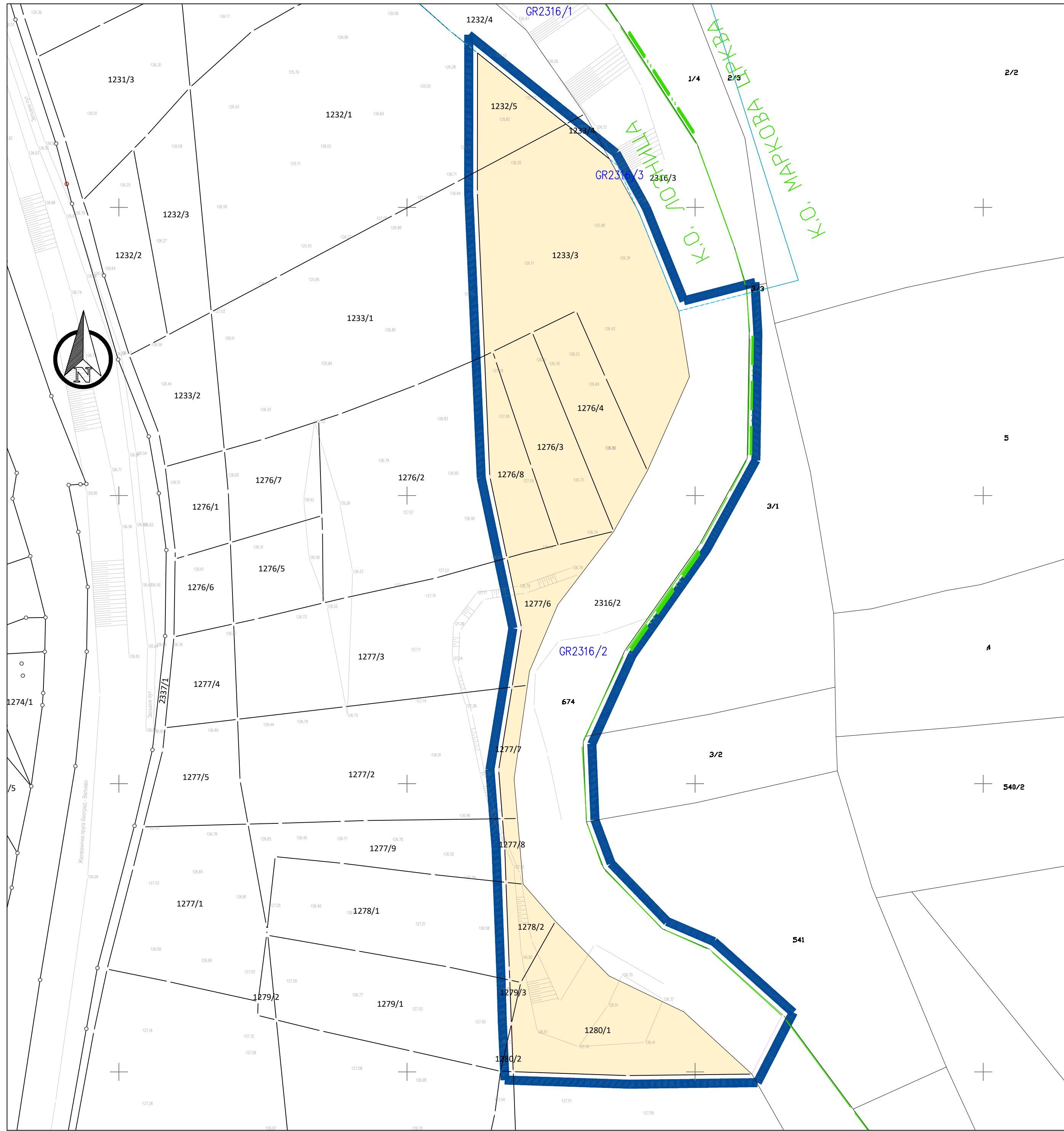


ЛЕГЕНДА



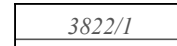
-  Граница ППППН
-  додатне површине за утврђивање јавног интереса
-  парцеле пута - J
-  водна парцела - В
-  промена регулационе линије

 <p>Израђивач: ИНСТИТУТ ЗА ПУТЕВЕ АД Београд</p>	 <p>Инвеститор: Јавно предузеће "ПУТЕВИ СРБИЈЕ"</p>	
<p>Врста техничке документације: Урбанистички пројекат</p>		<p>Урбанистички пројекат за изградњу објекта јавне намене ДП 16 реда број 27 Лозница-Ваљево-Лазаревац, деоница Иверак-Лајковац:</p>
<p>Главни пројектант: Мирослав Зеленбаба дипл. грађ. инж.</p>		<p>Локација 1 (КО Лозница) Регулација речног корита реке Колубаре км 11+400 - км 11+600</p>
<p>Одговорни урбаниста Јелена Стојков, дипл. инж. арх.</p>		<p>Локација 2 (КО Слован) (Регулација речног корита реке Колубаре) км 12+700 - км 13+000</p>
<p>Сарадници: Мирослав Марић, дипл. прост. планер Милица Исаковић, дипл. инж. геодез. Милош Николић, дипл. грађ. инж.</p>		<p>Назив цртежа: Прегледна карта са поделом парцела јавне намене према ППППН</p>
		<p>Размера: 1:1000</p>
		<p>Бр. цртежа: 2</p>



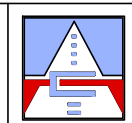


ЛЕГЕНДА

-  Граница сагледавања
-  додатне површине за утврђивање јавног интереса
-  Граница и број катастарске парцеле



Израђивач:
**ИНСТИТУТ ЗА ПУТЕВЕ
АД Београд**



Инвеститор:
**Јавно предузеће
"ПУТЕВИ СРБИЈЕ"**

Врста техничке документације:
Урбанистички пројекат

**Урбанистички пројекат за изградњу
објекта јавне намене ДП ЈБ реда број
27 Лозница-Ваљево-Лазаревац,
деоница Иверак-Лајковац:**

Главни пројектант:
Мирослав Зеленбаба дипл. грађ. инж.

Одговорни урбаниста
Јелена Стојков, дипл. инж. арх.

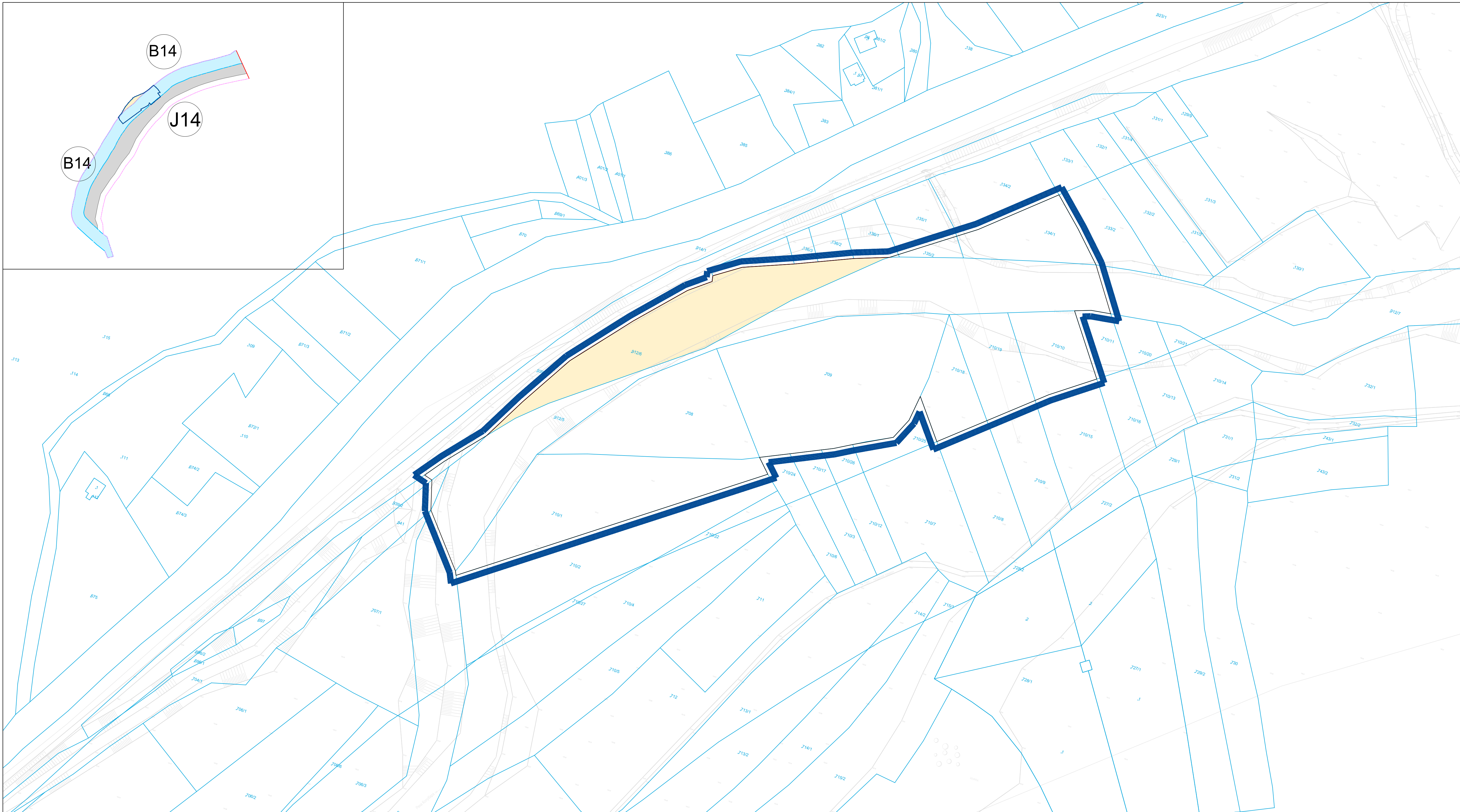


**Локација 1 (КО Лозница)
Регулација речног корита реке
Колубаре
км 11+400 - км 11+600
(км 0+000 - км 0+208)**

Сарадници:
Мирослав Марић, дипл. прост. планер
Милица Исаковић, дипл. инж. геодез.
Милош Николић, дипл. грађ. инж.

Назив цртежа:
Катастарско-топографски план са
границом обухвата УП-а

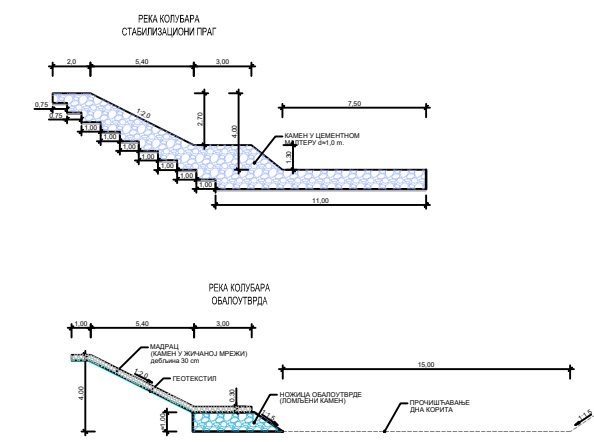
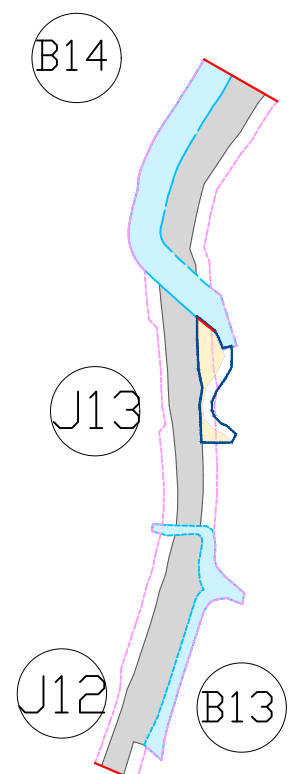
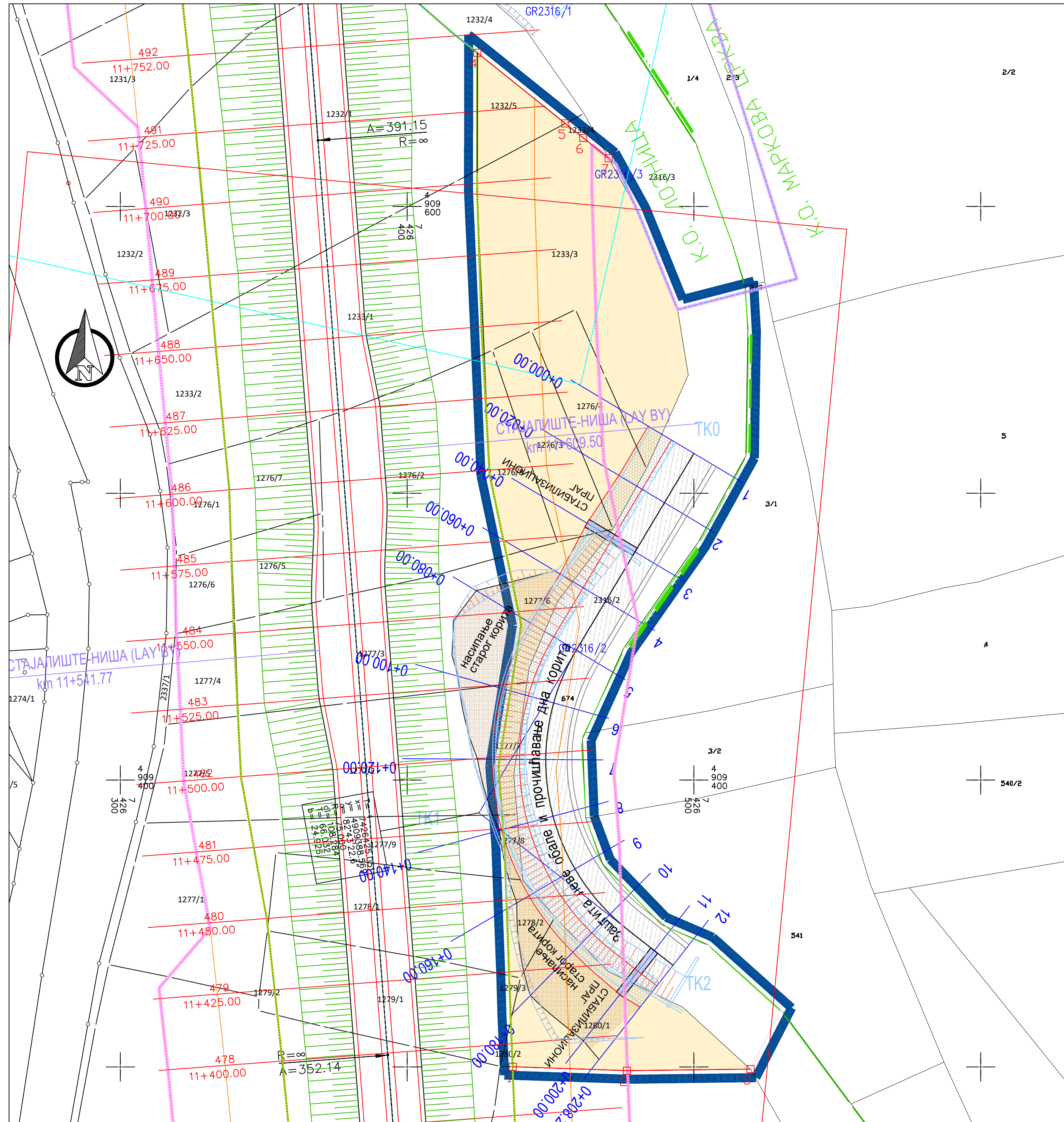
Размера:
1:1000
Бр. цртежа:
3/1



ЛЕГЕНДА

	Граница сагледавања
	додатне површине за утврђивање јавног интереса
	Граница и број катастарске парцеле

<p>Израђивач: ИНСТИТУТ ЗА ПУТЕВЕ АД Београд</p>	<p>Инвеститор: Јавно предузеће "ПУТЕВИ СРБИЈЕ"</p>
<p>Врста техничке документације: Урбанистички пројекат</p>	<p>Урбанистички пројекат за изградњу објекта јавне намене ДП Б реда број 27 Лозница-Ваљево-Лазаревац, деоница Иверак-Лајковац:</p>
<p>Главни пројектант: Мирослав Зеленбаба дипл. грађ. инж.</p>	<p>Локација 2 (КО Словац (Регулација речног корита река Ђолубаре) (км 12+700 - км 13+000 (км 0+000 - км 0+305))</p>
<p>Одговорни урбаниста Јелена Стојков, дипл. инж. арх.</p>	<p></p>
<p>Сарадници: Мирослав Марић, дипл. прост. планер Милица Исаковић, дипл. инж. геодез. Милош Николић, дипл. грађ. инж.</p>	<p>Назив цртежа: Катастарско-топографски план са границом обухвата УП-а</p>
	<p>Размера: 1:1000 Бр. цртежа: 3/2</p>



ЛЕГЕНДА

- Граница сагледавања
- додатне површине за утврђивање јавног интереса
- Граница и број катастарске парцеле
- Граница ПППН
- Граница парцеле јавне намене - пута
- Зона контролисане градње
- Нова регулациона линија
- Аналитичке тачке нове регулације / измена границе јавне парцеле

	y	x
1	4909300.06	7426436.87
2	4909298.7	7426476.653
3	4909299.23	7426519.73
4	4909653.581	7426424.46
5	4909628.93	7426455.17
6	4909623.907	7426461.423
7	4909616.814	7426470.257

Израђивач:
ИНСТИТУТ ЗА ПУТЕВЕ АД Београд

Инвеститор:
Јавно предузеће "ПУТЕВИ СРБИЈЕ"

Врста техничке документације:
Урбанистички пројекат

Урбанистички пројекат за изградњу објекта јавне намене ДП ЈБ реда број 27 Лозница-Ваљево-Лазаревац, деоница Иверак-Лајковац:

Главни пројектант:
Мирослав Зеленбаба дипл. грађ. инж.

Одговорни урбаниста
Јелена Стојков, дипл. инж. арх.

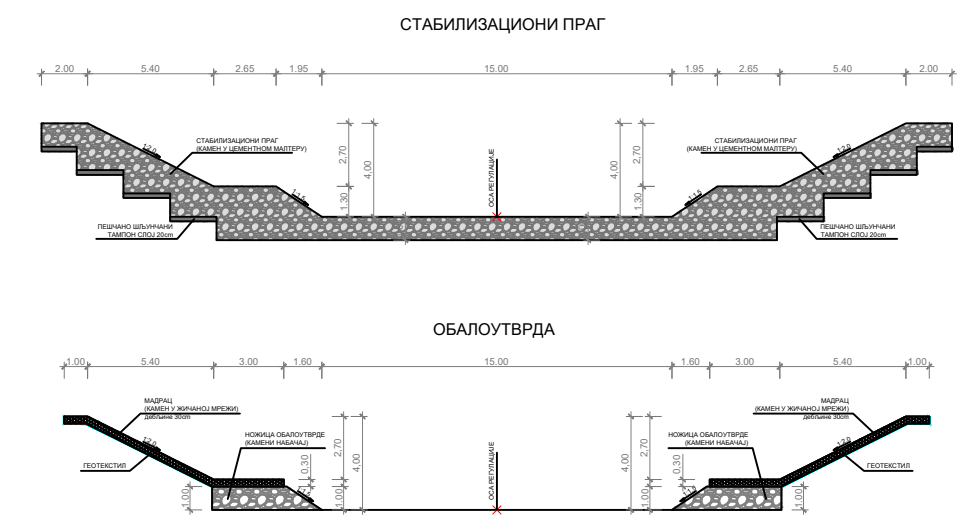
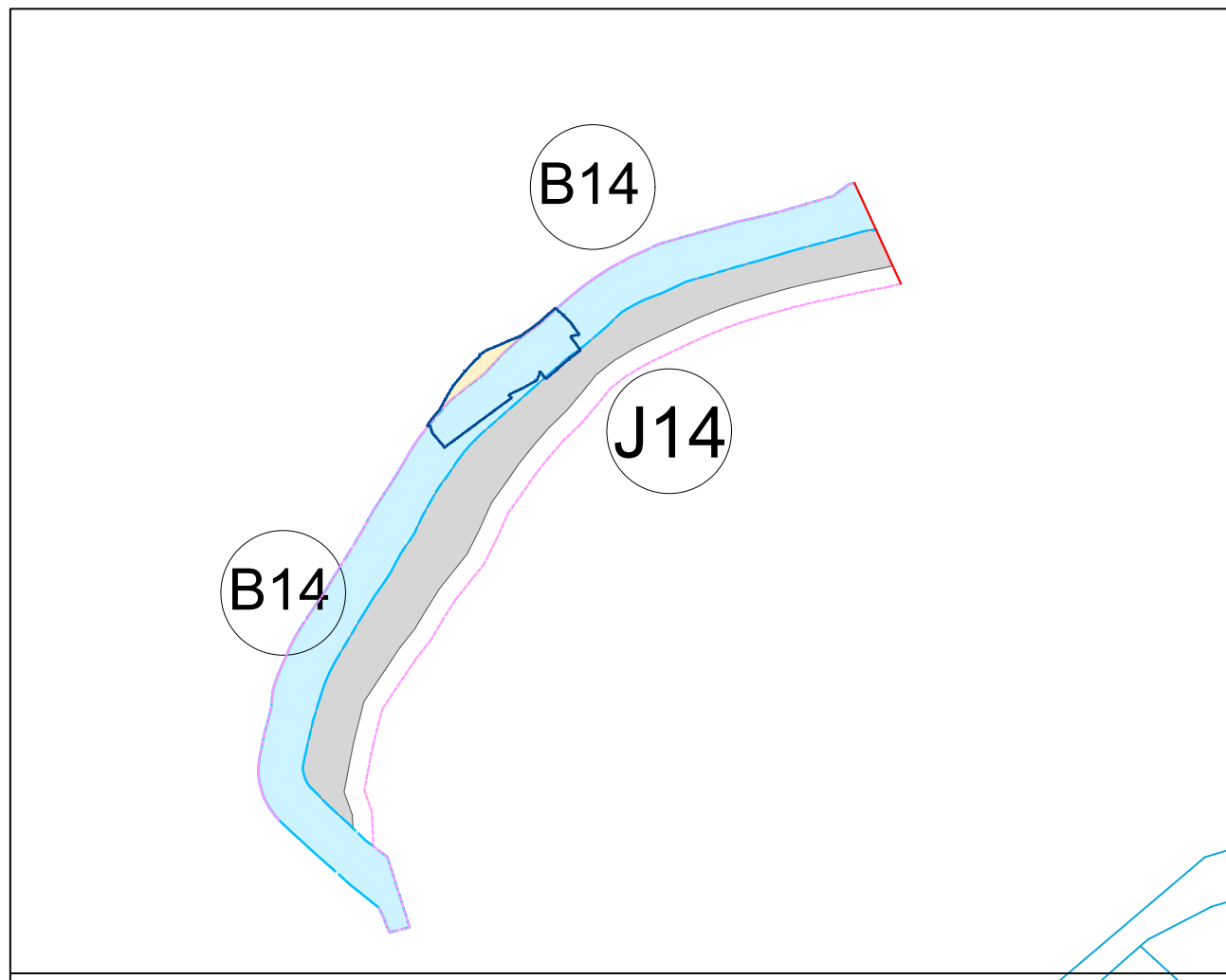
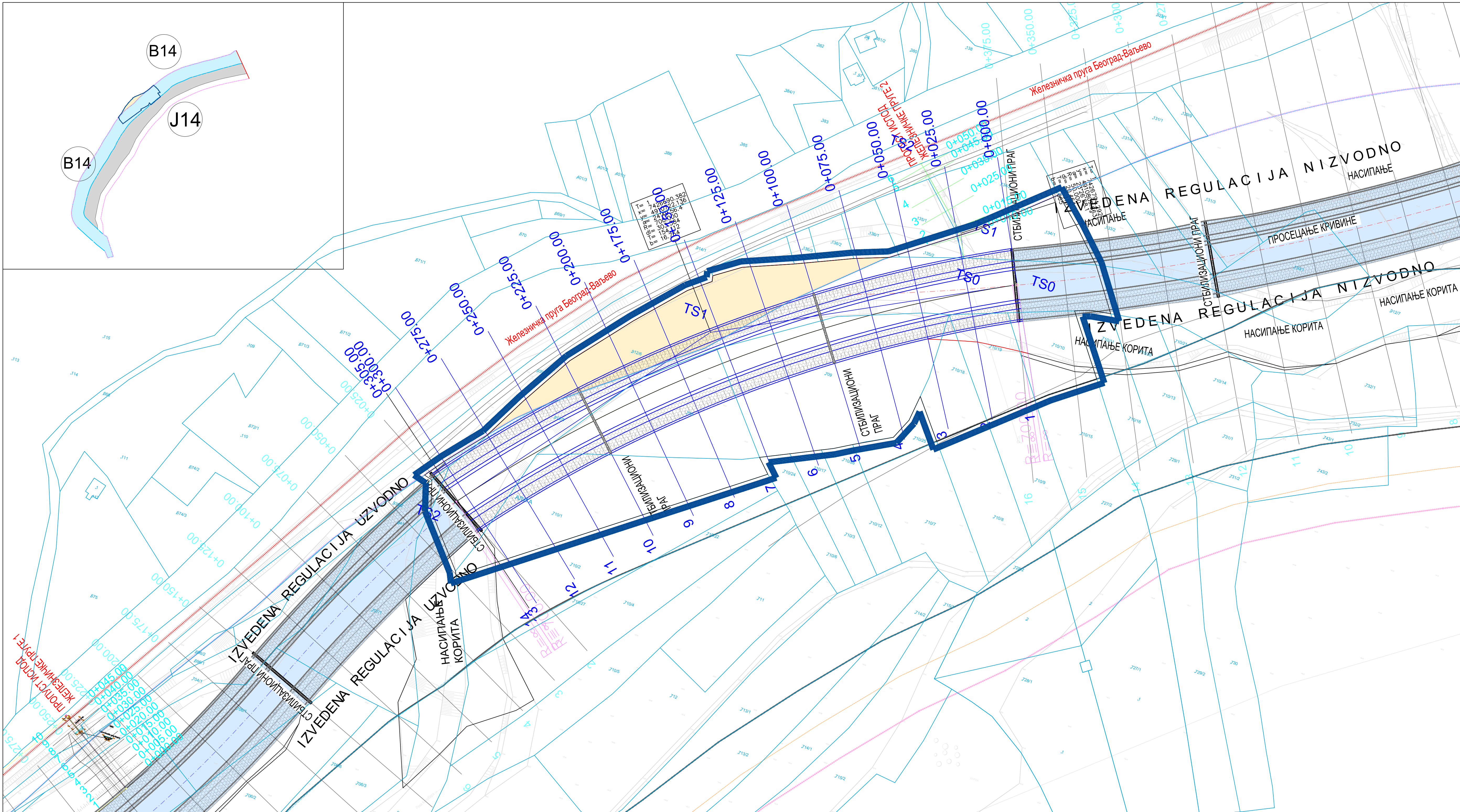


Локација 1 (КО Лозница) Регулација речног корита реке Колубаре км 11+400 - км 11+600 (км 0+000 - км 0+208)

Сарадници:
 Мирослав Марић, дипл. прост. планер
 Милица Исаковић, дипл. инж. геодез.
 Милош Николић, дипл. грађ. инж.

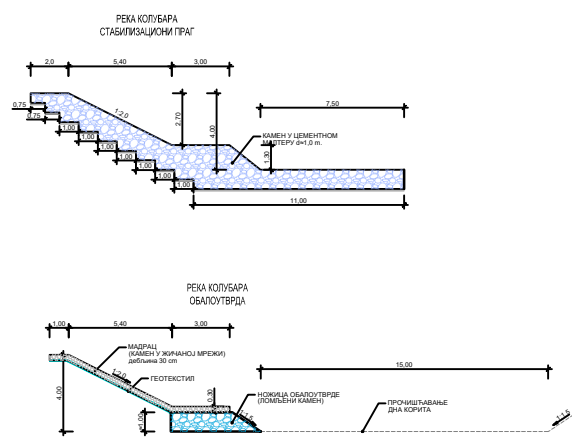
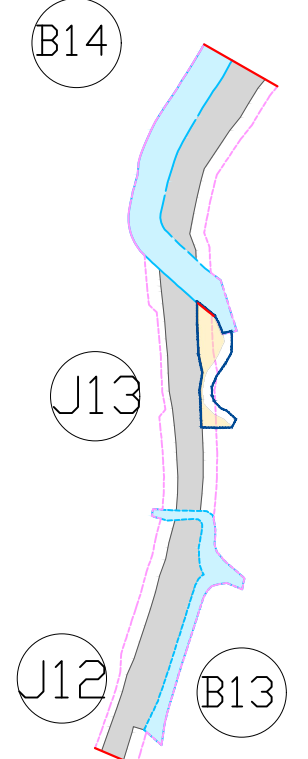
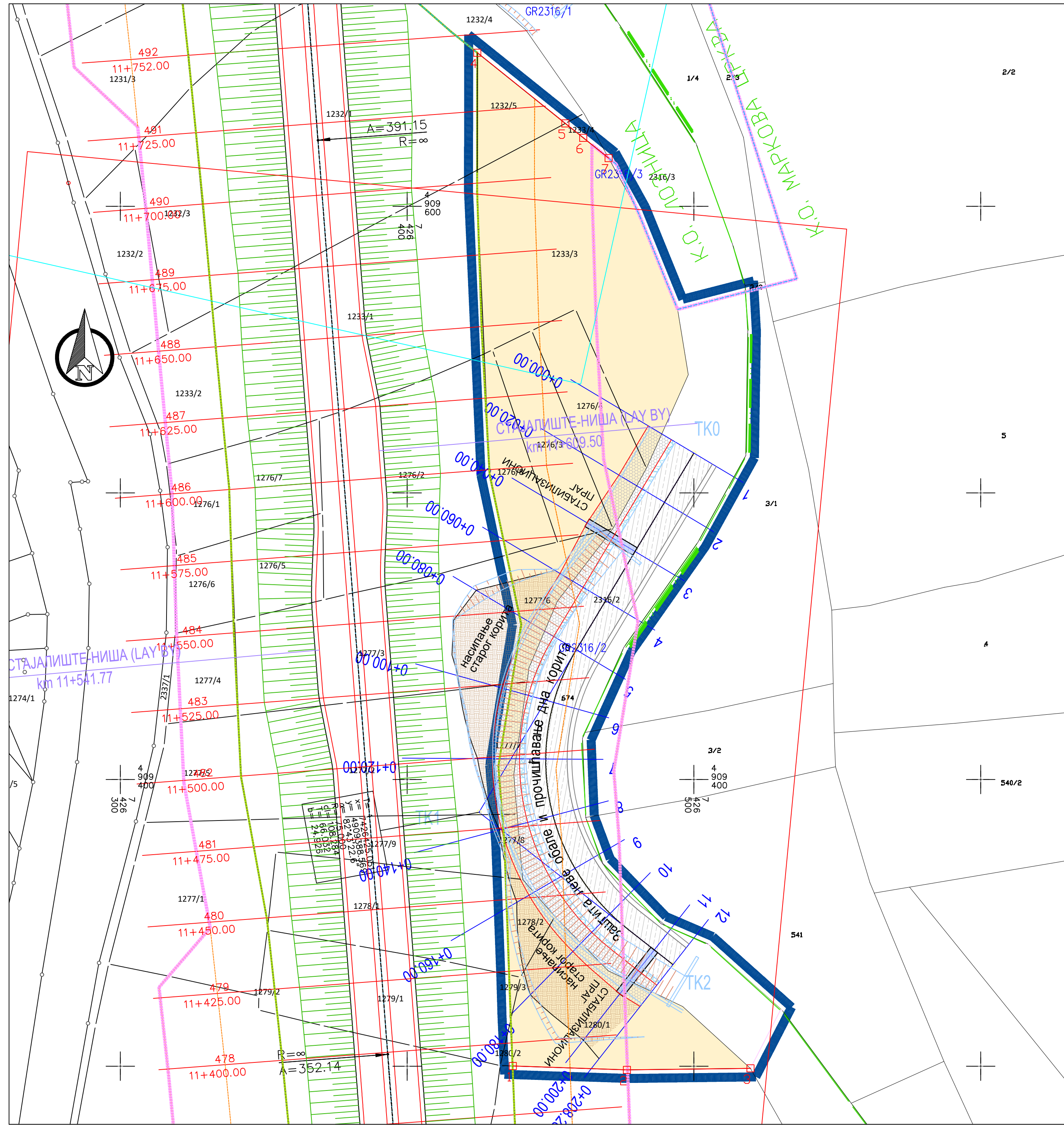
Назив цртежа:
 Регулационо нивелациони план са аналитичко геодетским тачкама

Размера:
 1:1000
 Бр. цртежа:
 4/1











ЛЕГЕНДА		
	Граница сагледавања	
	додатне површине за утврђивање јавног интереса	
	Граница и број катастарске парцеле	
	Граница ПП/ПН	
	Граница парцеле јавне намене - пута	
	Зона контролисаних грађевина	
	Нова регулациона линија	
	Аналитичке тачке нове регулације / измене границе јавне парцеле	
	9 БРОЈ ПРОФИЛА РЕГУЛАЦИЈЕ	
	0+150.00 СТАЦИОНАКА ПРОФИЛА РЕГУЛАЦИЈЕ	
	НАСИП	
	НОЖИЦА ОБАЛУТВРДЕ (КАМЕН НАБАЧАЈ)	
	МАДРАЦ (КАМЕН У ЖИЛАНЈИ МРЕЖИ)	
	КАМЕН У ЦЕМЕНТОМ МАЛТЕРУ	
	КОСИНА	
	СТАБИЛИЗАЦИОНИ ПРАГ	
	ПЕШЧАНО ШЉУЊЧАНИ ТАМЛОН СЛОЈ	
	ЛОМЉЕНИ КАМЕН	
	ИСКЛОП	


<p>Израђивач: ИНСТИТУТ ЗА ПУТЕВЕ АД БЕОГРАД</p>	<p>Инвеститор: Јавно предузеће "ПУТЕВИ СРБИЈЕ"</p>
<p>Врста техничке документације: Урбанистички пројекат</p>	<p>Урбанистички пројекат за изградњу објекта јавне намене ДП 1Б реда број 27 Лозница-Ваљево-Лазаревац, деоница Иврак-Лајковац:</p>
<p>Главни пројектант: Мирослав Зеленабаба дипл. грађ. инж.</p>	<p>Локација 2 (КО Словац) (Регулација речног корита река Колубаре) км 12+700 - км 13+000 (км 0+000 - км 0+305)</p>
<p>Одговорни урбаниста Јелена Стојков, дипл. инж. арх.</p>	<p>Сарадници: Мирослав Марић, дипл. прост. планер Милица Исаковић, дипл. инж. геодез. Милош Николић, дипл. грађ. инж.</p>
<p>Назив цртежа: Регулационо нивелационо план са аналитичко геодетским тачкама</p>	<p>Размера: 1:1000 Бр. цртежа: 4/2</p>




ЛЕГЕНДА

-  Граница сагледавања
-  додатне површине за утврђивање јавног интереса
-  Граница и број катастарске парцеле
-  Граница ПППН
-  Граница парцеле јавне намене - пута
-  Зона контролисане градње
-  Нова регулациона линија
-  Аналитичке тачке нове регулације / измена границе јавне парцеле

	y	x
1	4909300.06	7426436.87
2	4909298.7	7426476.653
3	4909299.23	7426519.73
4	4909653.581	7426424.46
5	4909628.93	7426455.17
6	4909623.907	7426461.423
7	4909616.814	7426470.257

Израђивач:

ИНСТИТУТ ЗА ПУТЕВЕ
АД Београд

Инвеститор:

Јавно предузеће
"ПУТЕВИ СРБИЈЕ"

Врста техничке документације:
Урбанистички пројекат

Урбанистички пројекат за изградњу
објекта јавне намене ДП ЈБ реда број
27 Лозница-Ваљево-Лазаревац,
деоница Иверак-Лајковац:

Главни пројектант:
Мирослав Зеленбаба дипл. грађ. инж.

Одговорни урбаниста
Јелена Стојков, дипл. инж. арх.

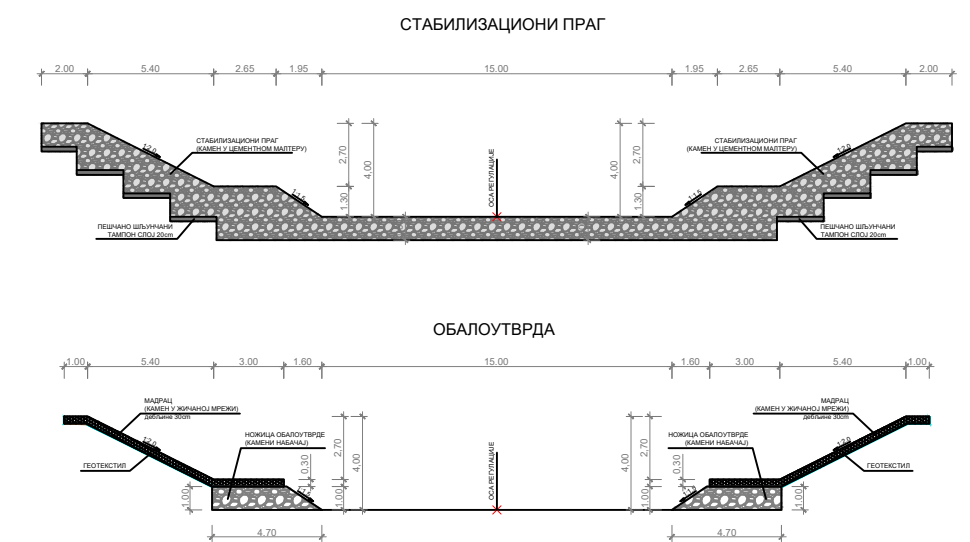
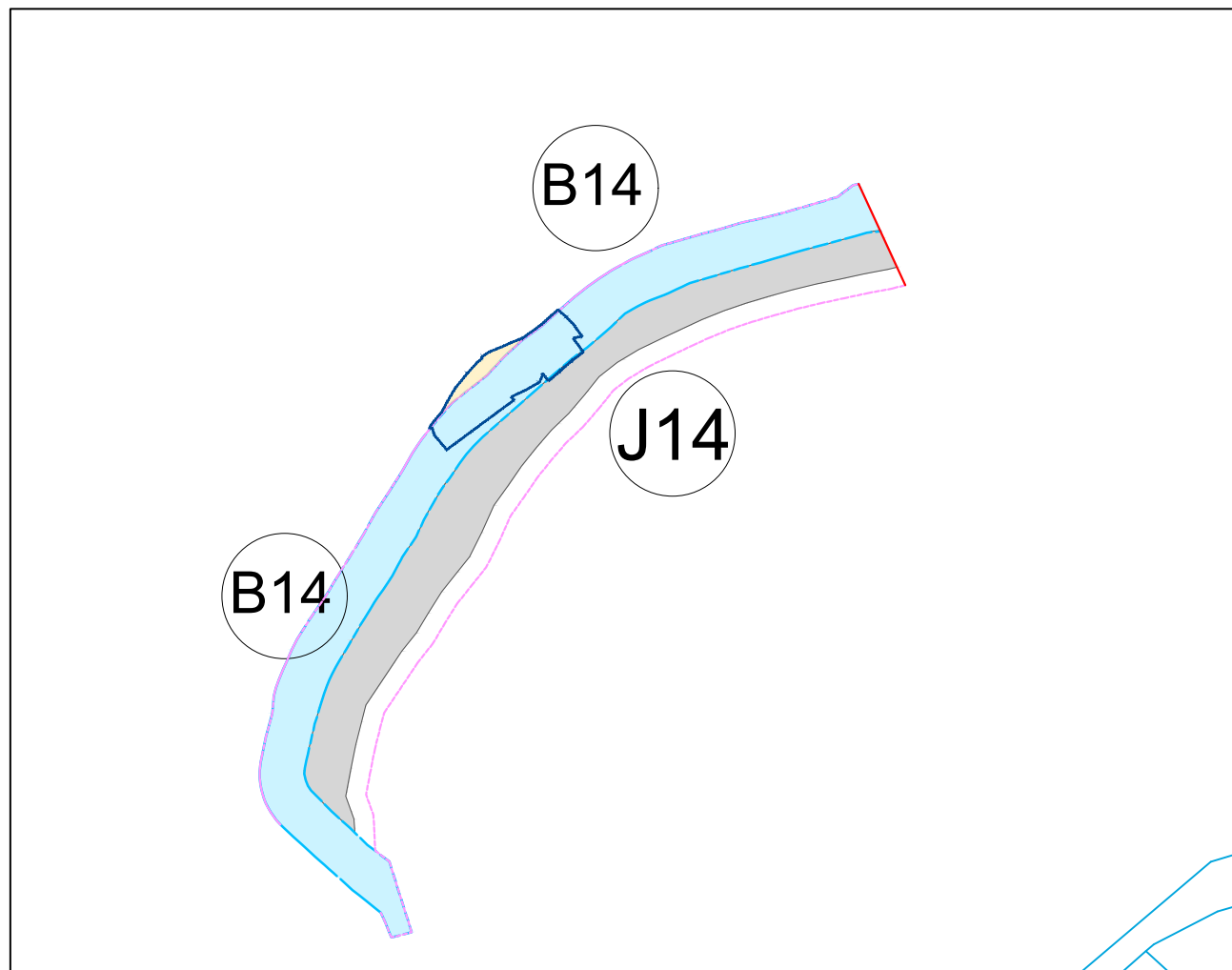
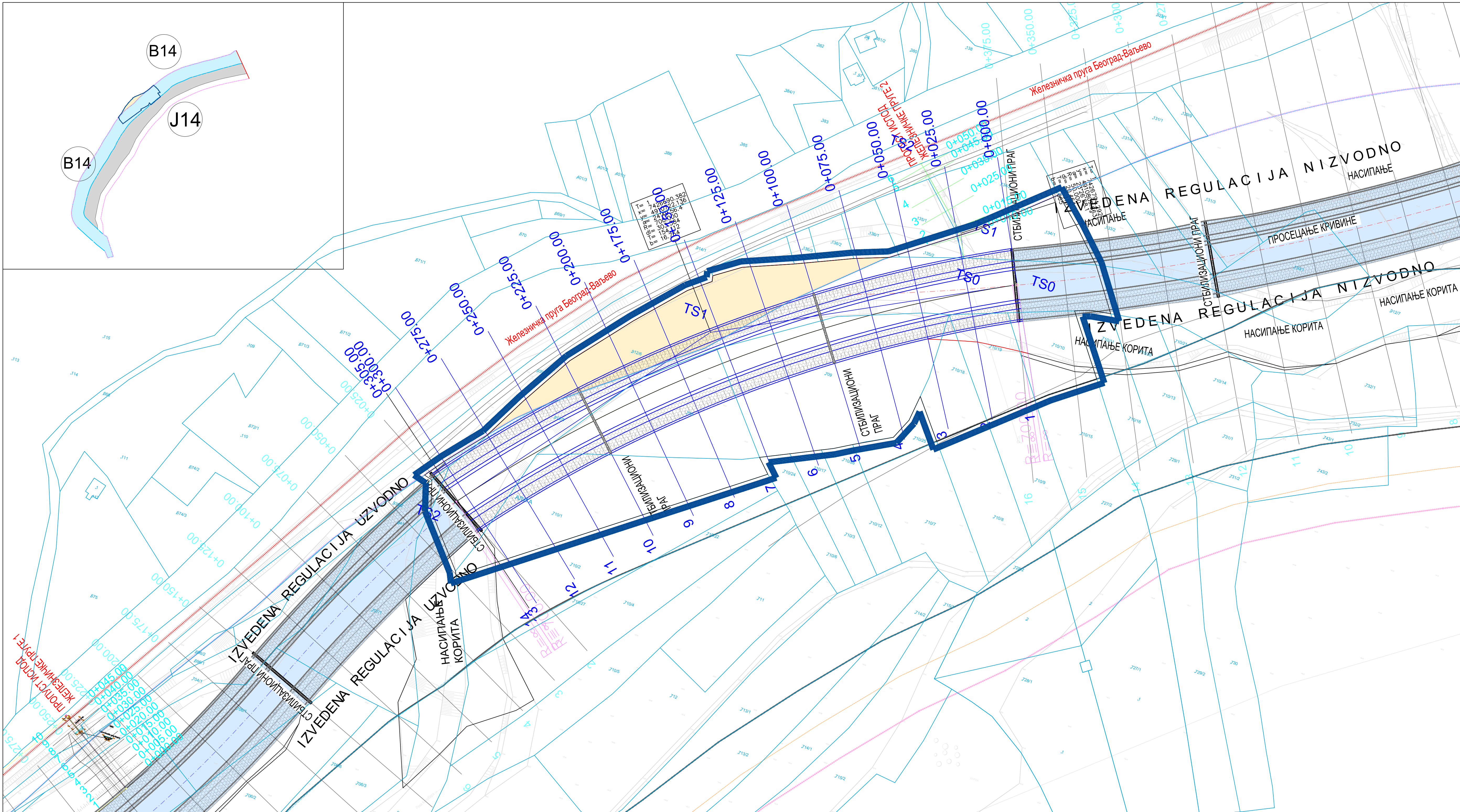


Локација 1 (КО Лозница)
Регулација речног корита реке
Колубаре
км 11+400 - км 11+600
(км 0+000 - км 0+208)

Сарадници:
 Мирослав Марић, дипл. прост. планер
 Милица Исаковић, дипл. инж. геодез.
 Милош Николић, дипл. грађ. инж.

Назив цртежа:
Синхронплан инсталација

Размера:
 1:1000
 Бр. цртежа:
 5/1



ЛЕГЕНДА	
	Граница сагледавања
	додатне површине за утврђивање јавног интереса
	Граница и број катастарске парцеле
	Граница ПП/ПН
	Граница парцеле јавне намене - пута
	Зона контролисаних грађевина
	Нова регулациона линија
	Аналитичке тачке нове регулације / измена границе јавне парцеле
	БРОЈ ПРОФИЛА РЕГУЛАЦИЈЕ
	СТАЦИОНАКА ПРОФИЛА РЕГУЛАЦИЈЕ
	НАСИП
	НОЖИЦА ОБЛОУТВРДЕ (КАМЕН НАБАЧАЈ)
	МАДРАЦ (КАМЕН У ЖИЛАНЦИ МРЕЖИ)
	КАМЕН У ЦЕМЕНТОМ МАЛТЕРУ
	КОСИНА
	СТАБИЛИЗАЦИОНИ ПРАГ
	ПЕШЧАНО ШЉУЊЧАНИ ТАМЛОН СЛОЈ
	ГЕОТЕКСТИЛ
	ЛОМЉЕНИ КАМЕН
	ИСКОП

<p>Израђивач: ИНСТИТУТ ЗА ПУТЕВЕ АД Београд</p>	<p>Инвеститор: Јавно предузеће "ПУТЕВИ СРБИЈЕ"</p>
<p>Врста техничке документације: Урбанистички пројекат</p>	<p>Урбанистички пројекат за изградњу објекта јавне намене ДП ББ реда број 27 Лозница-Ваљево-Лазаревац, деоница Иврак-Лајковац:</p>
<p>Главни пројектант: Мирослав Зеленабаба дипл. грађ. инж.</p>	<p>Локација 2 (КО Словац) (Регулација речног корита река Колубаре) км 12+700 - км 13+000 (км 0+000 - км 0+305)</p>
<p>Одговорни урбаниста Јелена Стојков, дипл. инж. арх.</p>	<p>Сарадници: Мирослав Марић, дипл. прот. планер Милица Исаковић, дипл. инж. геодез. Милош Николић, дипл. грађ. инж.</p>
<p>Назив цртежа: Синхронплан инсталација</p>	<p>Размера: 1:1000 Бр. цртежа: 5/2</p>

Урбанистички пројекат за изградњу објекта јавне намене ДП ИБ реда број 27 Лозница-Ваљево-Лазаревац,
деоница Иверак-Лајковац, регулација речног корита реке Колубаре: локација 1 (КО Лозница) км 11+400 - км
11+600, локација 2 (КО Словац) км 12+700 - км 13+000

IV) ПРИЛОЗИ



ЈАВНО ПРЕДУЗЕЋЕ
ПУТЕВИ СРБИЈЕ

Број: 953-16985

Дана: 22-07-2021
Београд, Булевар краља Александра бр. 282

На основу члана 49. Закона о општем управном поступку ("Службени гласник РС" бр.18/16), члав 37. став 1, тачка 18. Статута Јавног предузећа „Путеви Србије“ (бр.953- 8606/17-11 од 04.05.2017.године) издајем:

ОВЛАШЋЕЊЕ

Овлашћујем **China Shandong International Economic & Technical - Ogranak** Beograd, да за потребе пројектовања и извођења радова на изградњи државног пута IB реда бр. 27. Лозница - Ваљево - Лазаревац, деоница Иверак - Лајковац (веза са аутопутем Е-763 Београд - Пожега), а на основу Комерцијалног уговора између Владе Републике Србије, ЈП "Путеви Србије" и China Shandong International Economic & Technical - Ogranak Beograd, закљученог 10.06.2020. године поднесе захтеве надлежном Министарству за потврђивање Урбанистичких пројеката који се израђују на основу Смерница за имплементацију Просторног плана подручја посебне намене државног пута IB реда број 27 Лозница – Ваљево - Лазаревац, деоница Иверак - Лајковац (веза са аутопутем Е-763 Београд - Јужни Јадран, деоница Београд–Пожега) ("Службени гласник РС", број 2/2020).

Овлашћујем извођача радова **China Shandong International Economic & Technical - Ogranak** Beograd, да у складу са обимом овлашћења која су му дата, појединачним овлашћењима овласти радно ангажована лица и/или ангажоване компаније, да обаве све или појединачне послове.

Ово пуномоћје важи до окончања горе наведених поступака током реализације Уговора у свему према опису истих.

Ј.П. ПУТЕВИ СРБИЈЕ

из директора

Зоран Дробњак, дипл. грађ. инж.

Highway Institute / Institut za puteve

Attn/za: g. Nenad Tomić, Direktor

Ref. SQ2021-09

Date:03.08.2021.

SUBJECT / Predmet: Authorization / Ovlašćenje

ИНСТИТУТ ЗА ПУТЕВЕ АД
БЕОГРАД

ПРИМЉЕНО: 04.08.2021		
Општина	Број	Циљени
	10 - 5925	

OVLAŠĆENJE

Kojim se ovlašćuje privredno društvo Institut za Puteve AD Beograd, Bulevar Peka Dapčević br. 45, PIB: 100379929, MB: 07028334 da može u ime i za račun China Shandong International Economic & Technical ogranak Beograd - podneti zahtev nadležnom Ministarstvu za potvrđivanje Urbanističkih projekata, koji se izrađuju na osnovu Smernica za implementaciju Prostornog plana područja posebne namene državnog puta IB reda br. Loznica – Valjevo – Lazarevac, deonica Iverak – Lajkovac (veza sa autoputem E-763 Beograd - Požega) ("Službeni glasnik RS", broj 2/2020).

Kojim se ovlašćuje direktor Instituta za Puteve AD Beograd, g. Nenad Tomić, da u skladu sa obimom ovlašćenja koja su data društvu, pojedinačnim ovlašćenjima ovlasti zaposlene u Institutu za Puteve AD Beograd, da mogu u ime China Shandong International Economic & Technical ogranak Beograd - da podnose zahteve nadležnom Ministarstvu za potvrđivanje Urbanističkih projekata koji se izrađuju na osnovu Smernica za implementaciju Prostornog plana područja posebne namene državnog puta IB reda br. Loznica – Valjevo – Lazarevac, deonica Iverak – Lajkovac (veza sa autoputem E-763

AUTHORIZATION

Authorizing the company Highway Institute JS Belgrade, Boulevard Peka Dapčević no. 45, TIN: 100379929, Registration No.: 07028334 that on behalf and for the China Shandong International Economic & Technical Branch Belgrade - to submit a request to the competent Ministry for approval of Urban designs, that are made on the basis of the Guidelines for the implementation of the Spatial Plan of the special purpose area of the state road IB order no. Loznica - Valjevo - Lazarevac, section Iverak - Lajkovac (connection with the highway E-763 Belgrade - Požega) ("Official Gazette of RS", No. 2/2020).

Authorizing Mr. Nenad Tomić, The Director of Highway Institute JS Belgrade, that in accordance with the scope of authorizations given to the company, shall authorize by individual authorizations the employees of the Highway Institute JS Belgrade, that on behalf of the China Shandong International Economic & Technical Branch Belgrade - to submit requests to the competent Ministry for approval of Urban designs that are made on the basis of the Guidelines for the implementation of the Spatial Plan of the special purpose area of the state road IB order no. Loznica - Valjevo - Lazarevac,

Beograd - Požega) ("Službeni glasnik RS", broj 2/2020).

Ovo punomoćje važi do opoziva, odnosno do okončanja svih gore navedenih postupaka radi kojih je izdato. Izdato je u 3 (tri) primerka.

section Iverak - Lajkovac (connection with the highway E-763 Belgrade - Požega) ("Official Gazette of RS", No. 2/2020).

This Authorization is valid until revoked, ie until the completion of all the above-mentioned procedures for which it was issued. It was issued in 3 (three) copies.

China Shandong International
Economic & Technical ogranak Beograd

General manager



Zhang Jianchao
Zhang Jianchao



Република Србија

**МИНИСТАРСТВО ГРАЂЕВИНАРСТВА,
САОБРАЋАЈА И ИНФРАСТРУКТУРЕ**

Број предмета: ROP-MSGI-8207-LOCA-5/2020

Заводни број: 350-02-00258/2020-14

Датум: 03.07.2020.

Београд, Немањина 22 – 26

Министарство грађевинарства, саобраћаја и инфраструктуре, поступајући по захтеву ЈП „Путеви Србије“ из Београда, Булевар Краља Александра бр. 282, за измену локацијских услова број ROP-MSGI-8207-LOC-1/2020 од 10.06.2020. године, на основу члана 6. и 37. став 8. 9. и 10. Закона о министарствима („Сл. гласник РС“, број 44/2014, 15/2015, 54/2015, 96/2015 и 62/2017), члана 23. Закона о државној управи („Сл. гласник РС“, број 79/05, 101/07, 95/10, 66/14, 47/18 и 30/18 – др. закон), члана 53а, а у вези са чланом 133. став 2. тачка 14. Закона о планирању и изградњи („Сл. гласник РС“, бр. 72/09, 81/09 – исправка, 64/10 – одлука УС, 24/11, 121/12, 42/13-одлука УС, 50/13-одлука УС, 98/13-одлука УС, 132/14, 145/15, 83/18, 31/2019, 37/19 и 9/2020), Уредбе о локацијским условима („Сл.гласник РС“ број 35/15, 114/15 и 117/17) и Правилника о поступку спровођења обједињене процедуре електронским путем („Сл.гласник РС“, број 68/19), у складу са Просторним планом подручја посебне намене државног пута IB реда број 27 Лозница–Ваљево–Лазаревац, деоница Иверак–Лајковац (веза са аутопутем Е-763 Београд – Јужни Јадран, деоница Београд–Пожега) („Службени гласник РС“, број 2/2020) и овлашћењем садржаним у решењу министра број 119-01-31/2020-02 од 14.02.2020. године, издаје:

ЛОКАЦИЈСКЕ УСЛОВЕ

I За изградњу државног пута IB реда број 27 Лозница – Ваљево – Лазаревац, деоница Иверак – Лајковац (петља на аутопуту Е-763 Београд – Пожега), од км 0+000 (Иверак) до км 17+600, на к.п. у КО Попучке, КО Луковац, КО Дивци, КО Кланица, КО Лозница и КО Веселиновац на територији града Ваљева и на к.п. у КО Маркова Црква, КО Словац, КО Ратковац, КО Непричава и КО Рубрибреза на територији општине Лајковац, потребне за израду идејног пројекта, пројекта за грађевинску дозволу и пројекта за извођење, у складу са Просторним планом подручја посебне намене државног пута IB реда број 27 Лозница–Ваљево–Лазаревац, деоница Иверак–Лајковац (веза са аутопутем Е-763 Београд – Јужни Јадран, деоница Београд–Пожега) („Службени гласник РС“, број 2/2020).

Категорија објекта: Г, Класификациони број: 211121, 214101.

Катастарске парцеле на којима се планира изградња предметне деонице пута наведене су у Идејном решењу. Катастарске парцеле преко којих прелазе прикључци на инфраструктуру су наведене у Идејном решењу.

II ПЛАНИРАНА НАМЕНА:

Катастарске парцеле у КО Попучке, КО Луковац, КО Дивци, КО Кланица, КО Лозница и КО Веселиновац на територији града Ваљева и на к.п. у КО Маркова Црква, КО Словац, КО Ратковац, КО Непричава и КО Рубрибреза на територији општине Лајковац, на којима се

планира изградња државног пута IB реда број 27 Лозница – Ваљево – Лазаревац, деоница Иверак – Лајковац (петља на аутопуту Е-763 Београд – Пожега) се налазе у обухвату Просторног плана подручја посебне намене државног пута IB реда број 27 Лозница–Ваљево–Лазаревац, деоница Иверак–Лајковац (веза са аутопутем Е-763 Београд – Јужни Јадран, деоница Београд–Пожега).

На простору на коме је планирана изградња предметног пута, утврђена је постојећа намена: пољопривредно земљиште, шуме и шумско земљиште, водне површине и неплодне површине.

III ПРАВИЛА УРЕЂЕЊА:

Коридор планираног државног пута почиње на стационажи km 0+000 од постојећег државног пута IB реда број 27, Лозница–Ваљево–Лазаревац, од кога се одваја и новопланираним коридором пружа мањим делом северно од њега, након чега се укршта и паралелно са њим са јужне стране пружа правцем исток-североисток, кроз територију града Ваљева и општине Лајковац, до стационаже km 17+250, после које се путним појасем аутопута пружа у дужини око 300 m до прикључка на петљу са аутопутем Београд-Јужни Јадран (Е-763).

Због конфигурације терена и делом паралелног пружања и више укрштања са током реке Колубаре планиран је већи број различитих објеката државног пута, као што су мостови, надвожњаци, подвожњаци и пропуссти.

Табела 2. **Објекти државног пута**

Редни број	Објекат	Стационажа (km)
1.	Мост преко реке Кривошије	0+770
2.	Мост преко државног пута ПБ реда број 342 (подвожњак)	1+150
3.	Мост преко државног пута IB реда број 27 и железничке пруге	1+950
4.	Мост преко локалног пута 1 (подвожњак)	2+500
5.	Мост преко потока	3+825
6.	Мост преко локалног пута 2 (подвожњак)	4+000
7.	Мост преко реке Рабас и локалног пута 3 (подвожњак)	4+130
8.	Мост преко локалног пута 4 (подвожњак)	5+200
9.	Мост преко државног пута Па реда број 150 (петља Дивци)	6+800
10.	Мост преко потока	6+950
11.	Мост преко Кланичке реке и локалног пута 5	7+600
12.	Мост преко локалног пута 6 и потока (подвожњак)	8+400
13.	Мост преко реке	8+700

14.	Мост преко Лозничке реке	9+030
15.	Мост преко локалног пута 7 (подвожњак)	9+868
16.	Мост преко потока (пропуст)	10+000
17.	Мост преко реке	11+140
18.	Мост преко реке Колубаре	11+870
19.	Мост преко реке Колубаре	13+780
20.	Мост преко ОП-1/ОП6 на територији општине Лајковац	13+950
21.	Мост преко реке Колубаре	14+420
22.	Мост преко реке Колубаре	15+060
23.	Мост преко реке	16+070
24.	Плочаста пропуст	16+500
25.	Надвожњак локалног пута 10	17+250

Пратећи садржаји државног пута су:

1) функционалне садржаје путног саобраћаја за одржавање, управљање и обезбеђење бржег, сигурнијег, удобнијег и поузданијег транспорта робе и људи на државном путу, и могу бити базе за одржавање пута и објекти контроле и управљања;

2) пратеће садржаје за потребе корисника у саобраћају – паркиралиште/одмориште (уз могућност изградње станице за снабдевање погонским горивом – бензинске станице).

Коридор државног пута почиње на постојећем државном путу IB реда број 27 у зони Ваљева, од кога се одваја на планираној кружној раскрсници на оријентационој стационожи од km 0+500 до km 0+600. Ова раскрсница има функцију повезивања града Ваљева и околних насеља на планирани и постојећи државни пут. Пошто се постојећи државни пут IB реда број 27 улива у планирану раскрсницу, део тог пута јужно од планиране раскрснице у дужини од 150 m се укида, уз планирање две нове приступне саобраћајнице за постојеће објекте који се задржавају.

На коридору планираног државног пута планирана је једна петља Дивци на стационожи од km 5+800 до km 7+300 (укључујући обе уливно/изливне саобраћајнице). Ова петља има функцију повезивања планираног државног пута са постојећим државним путем IB реда број 27, као и са државним путем IIА реда број 150 као везом са општинским центром Мионица и туристичким центром Дивчибаре. У овој петљи планирани државни пут пролази преко постојећег државног пута IIА реда број 150 на стационожи km 6+800.

Планирани коридор државног пута се завршава у зони петље на аутопуту Београд – Јужни Јадран (Е-763). После укрштања са локалним путем који преко надвожњака прелази планирани државни пут на стационожи km 17+250, државни пут се пружа још око 300 m до везе са петљом на аутопуту и посебном приступном саобраћајницом дужине око 450 m се везује са краком петље и постојећим државним путем IB реда број 27.

Табела 3. Денивелисана укрштања на коридору државног пута

Бр.	Прелази преко/испод	Укрштање/веза	КО	Општина	Стационажа (km)
1.	Подвожњак	државни пут ПБ реда број 342	Попучке	Ваљево	1+150
2.	Прелаз испод	државни пут IB реда број 27 и железничка пруга	Попучке	Ваљево	1+950
3.	Подвожњак	локални пут 1	Попучке	Ваљево	2+500
4.	Подвожњак	локални пут 2	Лукавац	Ваљево	4+000
5.	Подвожњак	локални пут 3	Лукавац	Ваљево	4+130
6.	Подвожњак	локални пут 4	Дивци	Ваљево	5+200
7.	Прелаз испод (петља Дивци)	државни пут ПА реда број 150	Дивци	Ваљево	6+800
8.	Подвожњак	локални пут 5	Кланица	Ваљево	7+600
9.	Подвожњак	локални пут 6	Лозница	Ваљево	8+400
10.	Подвожњак	локални пут 7	Лозница	Ваљево	9+868
11.	Подвожњак	локални пут 8	Словац	Лајковац	13+950
12.	Подвожњак	локални пут 9	Непричава	Лајковац	16+070
13.	Надвожњак	локални пут 10	Непричава	Лајковац	17+250

Ради заштите пута од поплава, предвиђена је регулација реке Колубаре, притока реке Колубаре и канала у зони изградње пута и путних објеката.

Табела 5. Постојеће и планиране регулације на рекама и потоцима за заштиту пута од поплава

Стационажа пута (km)	Поток/река (назив)	Коментар/дужина
0+770	Кривошија (укључујући ушће Кренице)	145m – пресек са путем – регулација
2+750 – 3+350	Љубостиња	580m – паралелно са путем – регулација
3+825	Црнобара	140m – пресек са путем – регулација
4+130	Рабас	100m – пресек са путем – регулација
5+900 – 6+800	Канал - 1	870m – паралелно са путем – регулација

6+800 – 7+050	Канал - 2	250m – паралелно са путем – регулација
6+950	Канал - 3	100m – пресек са путем – регулација
7+600	Кланичка река	120m – пресек са путем – регулација
7+900 – 8+400	Канал - 4	500m – паралелно са путем – регулација
8+400	Безимени	100m – пресек са путем – регулација
8+700	Безимени	100m – пресек са путем – регулација
9+030	Лозничка река	100m – пресек са путем – регулација
10+000	Безимени	Нерегулисан
10+500 – 11+150	Колубарац	500m – паралелно са путем – регулација
11+140	Бочна притока Колубарца	300m – пресек са путем – регулација
11+750 – 13+900	Колубара	2.400m – паралелно са путем – регулација, укрштај на 11+870 и 13+780
13+900 – 15+150	Колубара, ушће Топлице у Колубару	1.300m – паралелно са путем – регулација, укрштај на 14+420 и 15+060
16+070	Јаз Колубаре	200m – пресек са путем – регулација
16+250 – 16+600	Јаз Колубаре	340m – паралелно са путем – регулација
16+500	Безимени	Нерегулисан – пропуст

IV ПРАВИЛА ГРАЂЕЊА:

Просторним планом се утврђује коридор државног пута просечне ширине од 100 m до 200 m. У коридору државног пута налазе се следећи појаси заштите, и то:

1) појас пута (путно земљиште) – чини земљиште потребно за изградњу државног пута, раскрсница, петљи, денивелисаних укрштања и пратећих садржаја. Појас пута утврђује се као земљиште јавне намене и има ширину од 50 m до 100 m, у зависности од конфигурације терена и услова за изградњу објеката пута. На појединим деловима трасе појас пута се шири, и то до 150 m на локацији одморишта, односно до максималних 200 m на деловима трасе који се пружају паралелно и граниче са водним земљиштем. Граница појаса пута јесте уједно и регулациона линија;

2) заштитни појас – чини земљиште за које се одређује строго контролисани режим коришћења (обострано) у циљу заштите функције државног пута. Заштитни појас се утврђује као земљиште остале намене и има ширину од 20 m од границе појаса пута. У зони петље

заштитни појас се шири и обухвата земљиште које уоквирују приступне и уливно-изливне саобраћајнице. На деловима трасе где се граничи појас пута са парцелама водног земљишта планираним за регулацију токова ширим од 20 m, заштитни појас није дефинисан;

3) појас контролисане изградње – чини земљиште у режиму контролисане градње и заштите животне средине (обострано). Појас контролисане изградње се утврђује као земљиште остале намене и има ширину од 20 m од границе заштитног појаса. Граница појаса контролисане изградње јесте уједно и граница Просторног плана. На деловима трасе где се граничи појас пута са парцелама водног земљишта планираним за регулацију токова ширим од 40 m, појас контролисане изградње није дефинисан (делови у којима није дефинисан ни заштитни појас). На деловима коридора на којима важе режими инфраструктурног појаса железничке пруге, појас контролисане изградње је смањен или укинут, те се граница плана поклапа са заштитним појасом.

Просторним планом формирају се грађевинске парцеле земљишта јавне намене J1 – J18, B1 – B16 (Тематска карта број 1, „Детаљна регулација са елементима спровођења”, листови 1–6), за изградњу деоница државног пута, раскрсница, петљи, пратећих садржаја и регулацију река.

Ако је у току имплементације овог просторног плана потребно формирати мање грађевинске парцеле за поједине функционалне целине или ако то захтева динамика решавања имовинскоправних односа и изградње, дозвољава се даља парцелација формираних грађевинских парцела, изразом пројекта парцелације.

Регулациона линија путног земљишта и парцеле јавне намене (J1 – J18) одређене су координатама² преломних тачака (редни број тачке, X координата, Y координата) и катастарским парцелама (к.п.) у обухвату, и представљене на Тематској карти број 1 „Детаљна регулација са елементима спровођења” (листови 1–6).

У обухвату земљишта јавне намене, односно појасу пута и водном земљишту, предвиђено је уклањање објеката на катастарским парцелама представљеним на Тематској карти број 1 „Детаљна регулација са елементима спровођења”, по катастарским општинама.

Државни пут мора да се изгради тако да испуњава следеће основне техничке услове:

- 1) да има две физички одвојене коловозне траке, са две саобраћајне траке за сваку коловозну траку, с тим што свака саобраћајна трака мора да буде широка најмање 3,50 m;
- 2) да свака коловозна трака, периодично на око 1 km дуж трасе, има посебну нишу/траку ширине 3 m и дужине 35 m, за принудно заустављање возила;
- 3) да остали елементи пута (полупречник кривине, уздужни нагиб, ивичне траке и сл.) омогућавају брзину до 100 km/h.

Попречни профил планираног државног пута, на основу геометријских попречних профила из техничке документације, подразумева:

1) Коловозне траке:

(1) Возне траке 4x3.50 m,

(2) Ивичне траке 4x0.50 m,

2) Пратећи елементи коловоза;

(1) Разделна трака 4(2.5) m,

(2) Банкине 2x1.5 (1.25)m;

У појасу пута, заштитном појасу или појасу контролисане градње превиђено је подземно полагање (каблирање) нисконапонских електроенергетских водова и надземних објеката у функцији трасе и објеката, функционалних и пратећих садржаја пута. Њихово полагање одвијаће се на основу техничке документације за пут на нивоу студије оправданости са идејним пројектом и пројекта за грађевинску дозволу и пројекта за извођење, у складу са важећим прописима.

У путном појасу могуће је полагање оптичког кабла у функцији путне оптичке комуникационе мреже удубљавањем у цеви кабловске канализације, са попречним везама на сваких један километар.

Израда и постављање конструкција за заштиту од буке мора бити у складу са стандардима SRPS EN 1793 и SRPS EN 1794 и SRPS EN 14388.

Конструкције за заштиту од буке морају бити изведене тако да се приликом проласка буке која настаје одвијањем саобраћаја кроз конструкцију за заштиту од буке (узимајући у обзир све елементе конструкције) она смањује за најмање 25 dB(A).

Све елементе конструкције за заштиту од буке (двослојни или вишеслојни) димензионисати у складу са предвиђеним оптерећењима, односно у складу са статичким прорачуном.

Просторни план се спроводи, у складу са одредбама Закона о планирању и изградњи, на следећи начин:

1. директно (непосредно), издавањем локацијских услова, за део Просторног плана са разрадом на нивоу детаљне регулације у обухвату земљишта јавне намене, односно појаса државног пута (објекти пута), сервисних и приступних саобраћајница и водног земљишта за потребе регулације реке Колубаре и других токова;

У даљој изради одговарајуће техничке документације за пут обавезно је усклађивање са условима надлежног водопривредног предузећа и других ималаца јавних овлашћења.

V ОПИС ИДЕЈНОГ РЕШЕЊА

Идејним решењем је предвиђена изградња државног пута IB реда број 27 Лозница – Ваљево – Лазаревац, деоница Иверак – Лајковац (петља на аутопуту E-763 Београд – Пожега), на к.п. у КО Попучке, КО Луковац, КО Дивци, КО Кланица, КО Лозница и КО Веселиновац на територији града Ваљева и на к.п. у КО Маркова Црква, КО Словац, КО Ратковац, КО Непричава и КО Рубрибреза на територији општине Лајковац.

Предметна саобраћајница представља попречну везу у путној мрежи Републике Србије и повезује делове Републике Српске, односно Босне и Херцеговине са путним правцем E-763 (Београд - Јужни Јадран) и коридором X, односно аутопутским правцем Београд - Ниш, и у наставку са источном Србијом и Р. Бугарском. Издвојено, представља везу Града Ваљева са аутопутем Београд – Јужни Јадран.

Коридор планираног државног пута почиње на стационажи km 0+000 (Иверак) од постојећег државног пута IB реда број 27, Лозница-Ваљево-Лазаревац, од кога се одваја и новопланираним коридором пружа мањим делом северно од њега, након чега се укршта и паралелно са њим са јужне стране пружа правцем исток-североисток, кроз територију града Ваљево и општине Лајковац, до стационаже km 17+600, после које се путним појасем ауто-пута пружа у дужини око 400m до прикључка на петљу са аутопутем Београд-Јужни Јадран (E-763).

Терен кроз који пролази траса државног пута је равничарски. Укупна дужина деонице је око

18,3 км. Елементи пута омогућавају брзину од 100 km/h са попречним профилем од две физички одвојене коловозне траке, са две саобраћајне траке за сваку коловозну траку.

У ситуационом смислу почетак је пројектован од постојећег државног пута I реда, исправљајући постојећу кривину на државном путу. На око км 0+537 пројектована је кружна раскрсница, која представља везу града Ваљева, постојећег пута, планиране Обилазнице Ваљева и пројектоване саобраћајнице. Траса надаље прелази мостом преко постојећег државног пута и железничке пруге на стационажи око 1+897 и даље наставља пружајући се са десне стране железничке пруге из правца Ваљева ка Лајковцу.

На км 6+800 пројектована је петља Дивци – денivelисана раскрсница која има функцију повезивања планираног државног пута са постојећим државним путем Ib реда број 27, као и са државним путем IIa реда број 150 као везом са општинским центром Мионица и туристичким центром Дивчибаре.

Пројектована саобраћајница се завршава у зони петље Лајковац на км 17+700 на ауто-путу Београд-Јужни Јадран. Траса је ситуационо пројектована тако да су задовољени гранични елементи плана (минимални радијуси хоризонталних кривина, минималне дужине кружних лукова и прелазних кривина итд.)

Сама траса саобраћајнице вођена је дуж Колубаре коју прелази на више места. У зони планиране саобраћајнице нема изграђених објеката за заштиту од поплава. Већи део трасе саобраћајнице налази се у плавној зони реке Колубаре и то око 6,9 km саобраћајнице (40% укупне дужине) у активној плавној зони 100-годишње велике воде, а 8,9 km (52% укупне дужине) у подручју које угрожава 1000-годишња велика вода.

Попречни профил

На основу резултата усвојених у Генералном пројекату коридора државног пута IV реда, односно у њему дефинисаних геометријских попречних профила и уз уважавање прописаних параметара из важећег „Правилника о условима које са аспекта безбедности саобраћаја морају да испуњавају путни објекти и други елементи јавног пута“, и Пројектног задатка за дато $V_T=100$ km/h, примењени елементи пута су:

возне траке - 4 x 3,50 м - 14,00м
ивичне траке - 4 x 0,50 м - 2,00м
разделна трака - 1 x 4,00 м - 4,00м
банкине - 2 x 1,50 м - 3,00м
Укупно: 23,00 м

Пратећи садржаји

Од функционалних пратећих садржаја предвиђено је паркиралиште на око км 9+500.

Мостови

У складу са пројектним задатком, од почетка деонице на левој и десној траци новопроектване саобраћајнице, предвиђени су мостови и пропусти различите дужине, са одвојеним левим и десним објектима-мостовима, који премашују постојеће локалне саобраћајнице и водотокове. На крају деонице предвиђен је надвожњак преко новопроектване саобраћајнице.

У табели су приказани мостови и пропусти са километражом средине конструкције:

1	Мост преко реке Кривошије	на км0+787	Интегрална рамовска конструкција, 3 поља	Л укупно=	43,0	м
---	---------------------------	------------	--	-----------	------	---

2	Мост преко државног пута	на км1+157	Интегрална рамовска конструкција, једно поље	Л укупно=	34	м
3	Мост преко пруге и државног пута	на км1+897	Полуинтегрална рамовска конструкција, 6 поља	Л укупно=	193	м
4	Мост преко локалног пута	на км2+473	Интегрална рамовска конструкција, једно поље	Л укупно=	31,1	м
5	Мост преко водотока	на км3+830	Интегрална рамовска конструкција, једно поље	Л укупно=	32,7	м
6	Мост преко локалног пута	на км4+003	Интегрална рамовска конструкција, једно поље	Л укупно=	31,6	м
7	Мост преко реке Рабас и локалног пута	на км4+130	Интегрална рамовска конструкција, 5 поља	Л укупно=	72,0	м
8	Мост преко локалног пута	на км5+190	Интегрална рамовска конструкција, једно поље	Л укупно=	33,7	м
9	Мост преко државног пута	на км6+809	Интегрална рамовска конструкција, 3 поља	Л укупно=	60,1	м
10.1	Пропуст испод државног пута ПР19	На приступно путу	Интегрална рамовска конструкција, једно поље	Л укупно=	2,8	м
10	Пропуст у трупцу пута	на км6+992	Интегрална рамовска конструкција, једно поље	Л укупно=	2,8	м
10.2	Пропуст испод државног пута ПР2	На приступном путу	Интегрална рамовска конструкција, једно поље	Л укупно=	2,8	м
11	Мост преко новопројектованог регулисаног корита и сервисне саобраћајнице	на км7+600	Интегрална рамовска конструкција, 3 поља	Л укупно=	66,3	м
12	Мост преко локалног пута	на км8+400	Интегрална рамовска конструкција, једно поље	Л укупно=	27,2	м
13	Пропуст у трупцу пута	на км8+708	Интегрална рамовска конструкција, једно поље	Л укупно=	2,8	м

14	Мост преко новопројектованог регулисаног корита Лозничке реке и локалног пута	на км9+011	Интегрална рамовска конструкција, 3 поља	Л укупно=	53,2	м
15	Мост преко локалног пута	на км9+868	Интегрална рамовска конструкција, једно поље	Л укупно=	27,3	м
16	Пропуст у трупу пута преко потока	на км10+000	Интегрална рамовска конструкција, једно поље	Л укупно=	5,8	м
17	Мост преко новопројектованог регулисаног корита притоке Колубаре и локалног пута	на км11+135	Интегрална рамовска конструкција, 3 поља	Л укупно=	51,0	м
18	Мост преко реке Колубаре	на км11+876	Полуинтегрална рамовска конструкција, 6 поља	Л укупно=	185,0	м
19	Мост преко два тока реке Колубаре, државног пута и локалних путева	на км13+977	Полуинтегрална рамовска конструкција, 33 поља	Л укупно=	930,0	м
20	Мост преко реке Колубаре и локалних путева	на км14+969	Полуинтегрална рамовска конструкција, 20 поља	Л укупно=	580,0	м
21	Мост у трупу пута за локални пут	на км15+724	Интегрална рамовска конструкција, једно поље	Л укупно=	23,5	м
22	Мост преко новопројектованог регулисаног корита и две сервисне саобраћајнице	на км14+087	Интегрална рамовска конструкција, 3 поља	Л укупно=	45,7	м
23	Пропуст у трупу пута	на км16+550	Интегрална рамовска конструкција, једно поље	Л укупно=	6,5	м
	Пропуст у трупу пута		Интегрална рамовска конструкција, једно поље	Л укупно=	2,8	м
24	Надвожњак преко новопројектованог пута	на км17+256	Интегрална рамовска конструкција, 4 поља	Л укупно=	59,1	м

Приказане дужине мостова, Л укупно (од почетка моста до краја моста), су оријентационе и могуће је да ће одступати од даље детаљне обраде пројекта.

На делу где се сече новопројектована саобраћајница са реком Колубаром су предвиђена три велика моста, са одвојеним левим и десним објектима-мостовима. Поменути мостови су великих дужина, њихов почетак и крај је усвојен на основу анализе плавности реке Колубаре из Хидротехничке студије.

Укупне дужине првог моста преко Колубаре, км11+876, леви и десни објекат са 6 поља, износе приближно 185м сваки.

Укупне дужине другог моста преко Колубаре, км13+977, леви и десни објекат са 33 поља, износе приближно 930м сваки.

Укупне дужине трећег моста преко Колубаре, км14+969, леви и десни објекат са 20 поља, износе приближно 580м сваки (приказан је у графичким прилозима).

Мостови, преко реке Колубаре, су гредни, континуални, полуинтегралног статичког система са претходно напрегнутим Т носачима и АБ плочом преко носача. Доминирају статички распони од 30м. Распони дужине 36м су предвиђени изнад сталног корита реке Колубаре.

Мостови се састоје из интегралних сегмената који су међусобно дилатирани. Стубови су кружног попречног пресека ради лакшег протицаја воде и кабастог садржаја у води у случају поплаве, и усвојени су према захтеву Пројектанта Хидротехничке студије. На средишњим стубовима носачи су круто везани, осим на средишњим стубовима где су дилатације између интегралних сегмената моста. На средишњим стубовима, са дилатацијама, носачи су ослоњени на лежишта. На крајњим стубовима носачи су ослоњени на лежишта. Мостови су дилатирани на размаку од приближно: 75м, најчешће 140м, па до 180м.

Следећи велики мост је на почетку деонице км1+897, приближне дужине 193м преко пруге и локалног пута, и истог је статичког система као и мостови преко реке Колубаре. Доминирају статички распони од 28м (приказан је у графичким прилозима).

Остали мостови на деоници су мањи мостови:

- интегрални рамовски системи са монтажним носачима на више поља, и статичким распонима приближно 19м;
- интегрални рамовски системи, АБ плоча са једним пољем и статичким распонима од приближно 16м, 19м;
- пропусти, распона приближно 6м.

Потпорне конструкције

Овим Идејним решењем се предвиђа изградња потпорних конструкција дуж предметне деонице државног пута, што ће детаљније бити обрађено Идејним пројектом.

Регулације водотокова

Предметна траса укршта се са водотоцима на више локација. На локацијама колизија са трасом потребно је извршити регулацију водотока, у циљу заштите трупа саобраћајнице. Овим ИДР-ом нису узете у обзир локације колизије са реком Колубаром, обзиром да је наведени водоток обрађен посебном документацијом која је у саставу целокупног пројекта. У ситуационом прилогу саобраћајнице су дате локације предлога интервенције на реци Колубари.

Пресеци водотокова са трасом:

- Кривошија - Ст цца Км 0+770
- Црнобара - Ст цца Км 3+825
- Рабас - Ст цца Км 4+130
- Канал 3 - Ст цца Км 6+950
- Кланичка река - Ст цца Км 7+600
- Крак канала Ваљевска Лозница - Ст цца Км 8+400
- Ваљевска Лозница - Ст цца Км 8+700
- Лозичка река - Ст цца Км 9+030
- Лознички канал - Ст цца Км 10+000
- Бочна притока Колубарца - Ст цца Км 11+140
- Јаз Колубаре - Ст цца Км 16+070

Наведени локалитети биће предмет обраде у ИДП-у, што подразумева израду регулације реке у зони укрштаја са трасом за следеће водотоке: Кривошија, Црнобра, Рабас, Кланичка река, Лозничка река, Бочне притоке Колубарца. Остали наведени водотоци на укрштају са трасом спроводиће се се кроз труп саобраћајнице без додатних радова већих размера. Канал 3, потребно је продужити у оквиру петље до приступне саобраћајнице у оквиру које је планиран пропуст.

На појединим местим планирани су додатни регулациони радови паралелно са трасом у циљу заштите трупа саобраћајнице:

- Канал 1 (Дивци 1) - Ст цца Км 5+900 – 6+800
- Канал 2 (Дивци 2) - Ст цца Км 6+800 – 7+050
- Канал 4 (Кланица) - Ст цца Км 7+900 – 8+400
- Колубарац - Ст цца Км 10+500 – 11+100
- Јаз Колубаре - Ст цца Км 16+250 – 16+600

Евакуација отицаја са коловоза са третманом

Отицаји са коловоза сакупљаће се шахт-сливницима који ће се налазити у риголима. Евакуација отицај одвијаће се колекторским системима, до локација испуста. Испусти се постављају у близини реципијената. Пре улива у реципијенте потребно је извршити адекватан третман отицаја кроз сепарационе системе.

На предметној траси разликоваће се два типа сепарационих система по питању третмана. Велики део трасе биће покривен сепараторима са бајпасом, где ће се третирати први ударни талас загађења. Последњи део трасе налази се у зони изворишта водоснабдевања, где је потребан компетан третман свих надолазећих дотоцаја са коловоза. На локацијама наведених излива потребни су додатни видови пречишћавања адекватни заштити изворишта. Разлог постављања ригола на траси оправдан је управо допуштањем постављања шахт-сливника на међусобно „коректном“, хидраулички оправданом растојању.

Отицаји са мостова већих распона прокупљаће се системо мостовских сливника. Њихова даља евакуација спроводиће се посредством мостовске канализације до излива са претходним третман кроз сепарационе системе. Димензионисање цевовода и сепаратора обрадиће се хидрауличким прорачунима, а на основу ИТР-криве за третирано подручје.

Измештање постојећег магистралног водовода

Локација трасе налази се на делу постојећег магистралног водовода из система Ровни. Цевовод је изведен све до резервоара Оштриковац. На локацијама колизија планирана је адекватна заштита, са потребама измештања где се буде констатовало да је потребно. Уочена су четири локалитета где је потребна интервенција:

- Ст цца Км 4+675 – потребна је заштитита цевовода
- Ст цца Км 7+250 – потребно је измештање цевовода са заштитом
- Ст цца Км 8+250 – потребно је измештање цевовода са заштитом
- Ст цца Км 12+100 – потребно је измештање цевовода са заштитом

На потезу Ст цца Км 8+850 – 9+900, потребно је размотрити делове које је потребно изместити паралелно са трасом. На наведеном потезу плаирана је изаштита цевовода испод регулисаног корита Лозничке реке на Ст цца км 9+000.

Електроенергетски објекти

Због планиране реконструкције државног пута Иб реда бр. 27 Ваљево – Лајковац, у зони регулације пута Иверак – Лајковац, долази до колизија са постојећим електроенергетским објектима.

На местима на којима долази до укрштања постојећих електроенергетских објеката са новом трасом пута, као и на местима на којима се очекује изградња електроенергетских објеката у складу са планом развоја надлежне ЕД Ваљево, предвиђена је изградња кабловске канализације испод пута као и инфраструктурних коридора за те објекте.

С обзиром на планиране радове на реконструкцији пута Иверак-Лајковац, планирано је и осветљење следећих деоница:

1. Кружне петље на стационажом 0+537,00
2. Моста изнад железничке пруге Ваљево-Лајковац и државног пута Ваљево-Београд на км 1+897 и дужином око $L=193$ м
3. Петља Дивци – денивелисана раскрсница на км 6+800.00
4. Паркиралиште са обе стране пута на км 9+500.00
5. Моста преко реке Колубаре на км 11+876.00 и дужине око $L=185$ м
6. Моста преко реке Колубаре на км 13+977.00 и дужине око $L=930$ м
7. Моста преко реке Колубаре на км 14+969.00 и дужине око $L=580$ м
8. Осветљење кружног тока и уклапања новопроектване саобраћајнице у постојећу петљу Лајковац са стационажом 17+750,00

За осветљење саобраћајница предвиђене су светиљке са ЛЕД изворима, сличне типу АМПЕРА МИДИ 64 ЛЕД/5102/700Ма/139W/HW, произвођача “Минел Сцхредер”. Светиљке су у степену заштите ИП 66, а постављају на челичне, поцинковане, конусне стубове, висине 10 м. Стубови су унутра ожичени проводником ПП-У 3х2,5 мм². Осветљење је предвиђено као целоноћно. Командовање спољњим осветљењем је предвиђено помоћу фото сензора и контактора, са могућношћу и ручног укључивања. За напајање светиљки спољашњег осветљења предвиђено је полагање кабловских водова ПП00-А 4х16 мм², 0,4кВ у земљане ровове. Прикључак светиљки на мрежу предвиђен је по принципу улаз-излаз, проласком напојних кабловских водова кроз стубове, па преко прикључних плоча за светиљке на стубовима. Уземљење стубова спољашње расвете предвиђено је полагањем траке Фе/Зн 25х4мм².

Телекомуникациони објекти

Овим Идејним решењем се предвиђа изградња телекомуникационе инфраструктуре дуж предметне деонице државног пута, што ће детаљније бити обрађено Идејним пројектом.

VI УСЛОВИ ЗА ПРИКЉУЧЕЊЕ, УКРШТАЊЕ И ПАРАЛЕЛНО ВОЂЕЊЕ:

Водоводна и канализациона мрежа:

При пројектовању и извођењу радова у свему се придржавати услова ЈКП «Водовод» Ваљево, број у систему ROP-MSGI-8207-LOC-1-HPAP-18/2020 од 04.05.2020. године.

Електроенергетска мрежа:

Укрштање и паралелно вођење:

При пројектовању и извођењу радова у свему се придржавати следећих услова за пројектовање за паралелно вођење и укрштање, издатих од:

- Електродистрибуције Ваљево, број у систему ROP-MSGI-8207-LOC-1-HPAP-16/2020 од 15.05.2020. године;
- Електродистрибуције Ужице, број у систему ROP-MSGI-8207-LOC-1-HPAP-17/2020 од 07.05.2020. године.

Прикључење:

За објекте за које грађевинску дозволу издаје министарство надлежно за послове грађевинарства, услове за пројектовање и прикључење у погледу прикључења на дистрибутивни систем електричне енергије, не прибавља надлежни орган у оквиру обједињене процедуре, већ инвеститор у складу са законом којим се уређује енергетика, а у складу са чланом 14. став 4. Уредбе о локацијским условима.

У складу са чланом 29. став 5. Уредбе, уз услове за пројектовање и прикључење на дистрибутивну електроенергетску мрежу имаоца јавног овлашћења је дужан да достави спецификацију трошкова изградње прикључка и потписан типски уговор о изградњи прикључка на дистрибутивну електроенергетску мрежу потписан од стране одговорног лица имаоца јавног овлашћења са унетим подацима о цени изградње прикључка, року и начину плаћања (једнократно/рате), као и року изградње.

Инвеститор је у обавези да достави:

- Уговор о изградњи недостајуће инфраструктуре, закључен са имаоцем јавних овлашћења, уколико је условима прибављеним ван обједињене процедуре констатована таква потреба, уз захтев за издавања грађевинске дозволе, у складу са чланом 16. став 3. тачка 3. Правилника о поступку спровођења обједињене процедуре електронским путем,
- Уговор о пружању услуга за прикључење на ДСЕЕ, потписан квалификованим електронским потписом инвеститора, односно његовог пуномоћника, уз захтев за пријаву радова, у складу са чланом 31. став 2. тачка 1а) Правилника.

Дужност одговорног пројектанта је да идејни пројекат, пројект за грађевинску дозволу и пројекат за извођење уради и у складу са условима за за пројектовање и прикључење у погледу прикључења на дистрибутивни систем електричне енергије, прибављеним ван обједињене процедуре.

Телекомуникациона мрежа:

При пројектовању и извођењу радова у свему се придржавати следећих услова:

- Телеком Србија, ИЈ Ваљево, број у систему ROP-MSGI-8207-LOC-1-HPAP-9/2020 од 13.05.2020. године,
- Теленор д.о.о. Београд, број у систему ROP-MSGI-8207-LOC-1-HPAP-10/2020 од 15.05.2020. године,
- СББ – Српске кабловске мреже, Београд, број у систему ROP-MSGI-8207-LOC-1-HPAP-11/2020 од 11.05.2020. године.

Мрежа далековода:

При пројектовању и извођењу радова у свему се придржавати услова Електроуреда Србије, Београд, број у систему ROP-MSGI-8207-LOC-1-HPAP-7/2020 од 11.05.2020. године.

Мрежа гасовода:

При пројектовању и извођењу радова у свему се придржавати услова ЈП Србијагас, Нови Сад, број у систему ROP-MSGI-8207-LOC-1-HPAP-8/2020 од 18.05.2020. године.

Услови за железничку инфраструктуру:

При пројектовању и извођењу радова у свему се придржавати услова АД за управљање јавном железничком инфраструктуром „Инфраструктура железнице Србије“, Београд, број у систему ROP-MSGI-8207-LOC-1-HPAP-15/2020 од 29.05.2020. године.

VII ПОСЕБНИ УСЛОВИ:

Водни услови:

При пројектовању и изградњи у свему се придржавати водних услова Министарства пољопривреде, шумарства и водопривреде, Републичке дирекције за воде, број у систему ROP-MSGI-8207-LOCA-5-HPAP-1/2020 од 03.07.2020. године.

Заштита природе:

При пројектовању и изградњи у свему се придржавати услова Завода за заштиту природе Србије, број у систему ROP-MSGI-8207-LOC-1-HPAP-12/2020 од 28.05.2020. године.

Информација о потрби спровођења процедуре процене утицаја изградње:

У складу са Информацијом Министарства заштите животне средине, број 011-00-00490/2020-03 од 10.06.2020. године, инвеститор је у обавези да Министарству заштите животне средине поднесе захтев за одређивање обима и садржаја студије о процени утицаја предметне изградње на животну средину.

Заштита културних добара:

При пројектовању и изградњи у свему се придржавати следећих услова:

- Завода за заштиту споменика културе Ваљево, број у систему ROP-MSGI-8207-LOC-1-HPAP-19/2020 од 15.05.2020. године;
- Републичког завода за заштиту споменика културе, Београд, број у систему ROP-MSGI-8207-LOC-1-HPAP-13/2020 од 21.04.2020. године.

Услови одбране:

При пројектовању и изградњи у свему се придржавати услова Министарства одбране, број у систему број у систему ROP-MSGI-8207-LOC-1-HPAP-6/2020 од 07.05.2020. године.

Услови заштите од пожара:

При пројектовању и изградњи у свему се придржавати услова МУП-а Републике Србије, Сектора за ванредне ситуације, Управе за превентивну заштиту, Београд, број у систему ROP-MSGI-8207-LOC-1-HPAP-5/2020 од 21.04.2020. године.

Услови заштите шума:

При пројектовању и изградњи у свему се придржавати услова ЈП «Србијашуме», Београд, број у систему ROP-MSGI-8207-LOC-1-HPAP-14/2020 од 13.05.2020. године.

VIII УСЛОВИ ПРИБАВЉЕНИ ЗА ПОТРЕБЕ ИЗРАДЕ ЛОКАЦИЈСКИХ УСЛОВА:

За потребе издавања локацијских услова за изградњу државног пута IB реда број 27 Лозница – Ваљево – Лазаревац, деоница Иверак – Лајковац (петља на аутопуту Е-763 Београд – Пожега), на к.п. у КО Попучке, КО Луковац, КО Дивци, КО Кланица, КО Лозница и КО Веселиновац на територији града Ваљева и на к.п. у КО Маркова Црква, КО Словац, КО Ратковац, КО Непричава и КО Рубрибреза на територији општине Лајковац, министарство је по службеној дужности прибавило следеће услове:

- ЈКП «Водовод» Ваљево, број у систему ROP-MSGI-8207-LOC-1-HPAP-18/2020 од 04.05.2020. године

- Електродистрибуције Ваљево, број у систему ROP-MSGI-8207-LOC-1-HPAP-16/2020 од 15.05.2020. године;
- Електродистрибуције Ужице, број у систему ROP-MSGI-8207-LOC-1-HPAP-17/2020 од 07.05.2020. године;
- Телеком Србија, ИЈ Ваљево, број у систему ROP-MSGI-8207-LOC-1-HPAP-9/2020 од 13.05.2020. године;
- Теленор д.о.о. Београд, број у систему ROP-MSGI-8207-LOC-1-HPAP-10/2020 од 15.05.2020. године;
- СББ – Српске кабловске мреже, Београд, број у систему ROP-MSGI-8207-LOC-1-HPAP-11/2020 од 11.05.2020. године;
- Електромрежа Србије, Београд, број у систему ROP-MSGI-8207-LOC-1-HPAP-7/2020 од 11.05.2020. године
- ЈП Србијагас, Нови Сад, број у систему ROP-MSGI-8207-LOC-1-HPAP-8/2020 од 18.05.2020. године;
- АД за управљање јавном железничком инфраструктуром „Инфраструктура железнице Србије“, Београд, број у систему ROP-MSGI-8207-LOC-1-HPAP-15/2020 од 29.05.2020. године;
- Министарства пољопривреде, шумарства и водопривреде, Републичке дирекције за воде, број у систему ROP-MSGI-8207-LOCA-5-HPAP-1/2020 од 03.07.2020. године;
- Завода за заштиту природе Србије, број у систему ROP-MSGI-8207-LOC-1-HPAP-12/2020 од 28.05.2020. године;
- Информација Министарства заштите животне средине, број 011-00-00490/2020-03 од 10.06.2020. године;
- Завода за заштиту споменика културе Ваљево, број у систему ROP-MSGI-8207-LOC-1-HPAP-19/2020 од 15.05.2020. године;
- Републичког завода за заштиту споменика културе, Београд, број у систему ROP-MSGI-8207-LOC-1-HPAP-13/2020 од 21.04.2020. године;
- Министарства одбране, број у систему број у систему ROP-MSGI-8207-LOC-1-HPAP-6/2020 од 07.05.2020. године;
- МУП-а Републике Србије, Сектора за ванредне ситуације, Управе за превентивну заштиту, Београд, број у систему ROP-MSGI-8207-LOC-1-HPAP-5/2020 од 21.04.2020. године;
- ЈП «Србијашуме», Београд, број у систему ROP-MSGI-8207-LOC-1-HPAP-14/2020 од 13.05.2020. године.

Саставни део ових локацијских услова је Идејно решење за изградњу државног пута ІБ реда број 27 Лозница – Ваљево – Лазаревац, деоница Иверак – Лајковац (петља на аутопуту Е-763 Београд – Пожега), на к.п. у КО Попучке, КО Луковац, КО Дивци, КО Кланица, КО Лозница и КО Веселиновац на територији града Ваљево и на к.п. у КО Маркова Црква, КО Словац, КО Ратковац, КО Непричава и КО Рубрибреза на територији општине Лајковац, израђено од Саобраћајног института ЦИП д.о.о., Немањина 6/IV, Београд.

- IX** Инвеститор је дужан да, уз захтев за издавање грађевинске дозволе, поднесе Пројекат за грађевинску дозволу са техничком контролом урађен у складу са чланом 118а. и 129. Закона, доказ о одговарајућем праву на земљишту или објекту у складу са чланом 135. Закона и Извештај ревизионе комисије, у складу са чланом 131. и 135. став. 13. овог Закона.

- X Одговорни пројектант дужан је да идејни пројекат, пројекат за грађевинску дозволу и пројекат за извођење уради у складу са правилима грађења и свим осталим условима садржаним у локацијским условима.
- XI Ови Локацијски услови важе 2 године од дана издавања.
- XII Издавањем ових локацијских услова престају да важе локацијски услови број ROP-MSGI-8207-LOC-1/2020 од 10.06.2020. године.

Поука о правном леку: На локацијске услове се може поднети приговор Влади Републике Србије, преко овог министарства, у року од три дана од дана достављања.

ПОМОЋНИЦА МИНИСТРА

Јованка Атанацковић



Република Србија

МИНИСТАРСТВО ГРАЂЕВИНАРСТВА,
САОБРАЋАЈА И ИНФРАСТРУКТУРЕ

ROP-MSGI-39704-CPIN-2/2021

Број: 351-02-03782/2021-07

Датум: 31.12.2021. године

Немањина 22-26

Министарство грађевинарства, саобраћаја и инфраструктуре, поступајући по захтеву инвеститора ЈП „Путеви Србије“ Београда, Булевар краља Александра бр. 282, за издавање решења о грађевинској дозволи за изградњу државног пута 1Б реда број 27 Лозница – Ваљево – Лазаревац, деоница Иверак – Лајкувац (петља на аутопуту Е-763 Београд – Пожега), од км 0+000 (Иверак) до км 17+600 на основу члана 7. Закона о министарствима („Сл. гласник РС, бр. 128/2020), члана 135. Закона о планирању и изградњи („Службени гласник РС, бр. 72/09, 81/09-исправка, 64/10-УС, 24/11, 121/12, 42/13-УС, 50/13-УС, 98/13-УС, 132/14, 145/2014, 83/18, 31/19, 37/2019 - др. закон, 9/2020 и 52/2021), члана 18. Правилника о поступку спровођења обједињене процедуре електронским путем („Сл. гласник РС, бр. 68/2019), члана 136. Закона о општем управном поступку („Службени гласник РС, бр. 18/16 и 95/2018 – аутентично тумачење) и овлашћења садржаног у решењу министра број: 119-01-114/2021-02 од 12.02.2021. године, доноси

РЕШЕЊЕ

О ГРАЂЕВИНСКОЈ ДОЗВОЛИ

- I. **ДОЗВОЉАВА** **С** инвеститору ЈП „Путеви Србије“ Београда, Булевар краља Александра бр. 282 изградња државног пута 1Б реда број 27 Лозница – Ваљево – Лазаревац, деоница Иверак – Лајкувац (петља на аутопуту Е-763 Београд – Пожега), од км 0+000 (Иверак) до км 17+600 и измештање водотокова, који су у колизији са постављеном новопројектованом саобраћајницом, на катастарским парцелама уписаним у КО Дивци, КО Кланица, КО Лозница, КО Лукавац, КО Попучке и КО Веселиновац на територији града Ваљева и КО Марјова црква, КО Непричава, КО Рубрибреза, КО Раткувац и КО Словац на територији општине Лајкувац према списку који је саставни део овог решења.

Овим решењем су обухваћени следећи мостови на предметној деоници:

	лева трака / десна трака	
	средине моста	средина моста
	Мост преко реке Кривошије	на км 0+784,75/ км 0+789,30
2.	Мост преко државног пута	на км 1+156,27/ км 1+158,53
3.	Мост преко пруге и државног пута	на км 1+905,86/ км 1+889,08
4.	Мост преко локалног пута	на км 2+472,76/ км 2+473,48

5.	Мост преко водотока	на km 3+831,44/ km 3+832,12
6.	Мост преко локалног пута	на km 4+003,46/ km 4+004,33
7.	Мост преко реке Рабас и лок. пута	на km 4+130,88/ km 4+129,33
8.	Мост преко локалног пута	на km 5+186,92/ km 5+193,85
9.	Мост преко државног пута	на km 6+809,34/ km 6+810,19
10.	Мост преко регулисаног корита и сервисне саобраћајнице	на km 7+597,08/ km 7+604,47
11.	Мост преко локалног пута	на km 8+402,72/ km 8+399,91
12.	Мост преко регулисаног корита и локалног пута	на km 9+014,81/ km 9+009,19
13.	Мост преко локалног пута	на km 9+864,69/ km 9+871,28
14.	Мост преко регулисаног корита	на km 11+135,80/km 11+137,87
15.	Мост преко реке Колубаре	на km 11+880,22/ km 11+868,46
16.	Мост преко реке Колубаре и локалних путева	на km 14+978,76/ km 14+960,63
17.	Мост у трупу пута преко лок. пута	на km 15+746,27/ km 15+746,27
18.	Мост преко регулисаног корита и две сервисне саобраћајнице	на km 16+089,91/km 16+101,35
19.	Пројекат надвожњака	на km 17+260,62 (стационажа пута преко надвожњака 0+167,98)

II. **ДОЗВОЉАВА СЕ** инвеститору „Телеком Србија“ а.д. Београд, Таковска број 2, извођење радова на заштити и измешању ТК каблова на катастарским парцелама бр. 2753, 2750/2, 2791/4, 1860/3, 1860/4, 1860/5, 1860/6, 1860/7, 1857/3, 1857/2, 2750/6, 1894/7, 1894/10, 1894/6, 1842/1, 1842/2, 1842/4, 1842/11, 1842/12, 1841/9, 1375/2, 1375/8, 1618/3, 1618/4, 1617/1, 1612/1, 1612/3, 1614/3, 1614/4, 1613/1, 1613/3, 1681/1, 1595/2, 1600/4, 1600/2 К.О. Попучке, к.п. бр. 538/4, 538/5, 783/2 и 536/17 К.О. Дивци, к.п. бр. 2066/2, 2066/3, 2237/1, 2238/1, 2238/3 К.О. Лозница и к.п. бр. 704/1, 939/2 и 939/1 К.О. Словац.

III. **ДОЗВОЉАВА СЕ** инвеститору „СББ“ д.о.о. Булевар Пеке Дапчевића 19, Београд, извођење радова на заштити и измешању оптичких каблова на катастарским парцелама број 2749/2 и 2749/3 КО Попучке.

IV. **ДОЗВОЉАВА СЕ** инвеститору ЈП „Колубара“ Ваљево извођење радова на измешању цевовода на катастарским парцелама број 862/3, 862/2, 864/1 К.О. Словац, Општина Лајковац и на катастарским парцелама бр. 2242/3, 2241/6, 2241/5, 2240/3, 2239/6, 2239/5, 2237/2, 2236/2, 2231/6, 2231/13, 2081/1, 2080/2, 2080/1, 2078/3, 2076/4, 1351/1, 1349/1, 1347/4, 1340/27, 1340/26, 1340/23, 1340/22, 1340/13. К.О. Лозница, к.п. бр. 1395/24, 1395/5, 1410/3, 1412/1, 1413/2 К.О. Кланица, к.п. бр. 783/2, 561/6, 538/7, 538/5, 536/17, 530/7, 22/7, 21/1, 20/3 К.О. Дивци и к.п. бр. 1099/6 К.О. Луковац, општина Ваљево.

Измешање и заштита средњенапонских и нисконапонских електроенергетских водова, а чији су управљачи „Електродистрибуција Лазаревац“ и „Електродистрибуција Ваљево“ и ЈПКП Лазаревац, који се налазе на катастарским парцелама бр. 728/2, 710/9 КО Словац, 1692/2, 1270/33, 1714/2, 1695/2, 1710/2, 1711/2, 1722/3, 1723/5 и 1725/2 КО Непричава, 1845/15, 1845/2, 1845/12, 1844/1, 1844/2, 1844/3, 1843/28, 1843/29, 1843/5, 1843/30, 1843/14, 1841/86, 2742/7, 1449/2, 1432/1, 1433/16, 1433/22, 1433/2, 1436/1, 1841/1, 1857/3, 1857/2, 1449/12, 1448/3, 1861/32, 1861/35, 1861/31, 1860/7, 1860/5, 1860/6, 1845/8, 2750/6, 1894/1, 1894/10, 1845/14, 1845/10, 1844/6, 1844/5, 1844/4, 1843/13, 1843/12, 1843/21, 1843/32, 1858/2, 1857/4, 1419/2, 1418/2, 1421/1, 1418/4, 1418/1, 1416/1, 2758/4, 1375/2, 1375/8, 1365/2, 1367/2, 1432/4, 1433/8, 1433/4, 1433/7, 1436/2, 1436/3, 1601/1, 1595/2, 1681/1 КО Попучке, 1187/5, 1198/2, 1179/1, 1179/22, 1119/11, 1144/3, 1144/1 1179/20, 1180/9 КО Луковац,

539/1, 685/1, 686/10, 686/13, 688/2, 19/2, 21/1, 694/7, 790/2, 527/4, 301/17, 301/18, 573/29, 573/33, 538/5, 783/2, 536/14, 538/10, 538/9, 542/5, 542/2, 543/1, 783/5, 535/1, 783/6, 699/12, 545/11, 699/7 КО Дивци, 1179/21, 1340/13, 1340/27, 2333/4, 2236/2, 2231/16 и 2231/3 К.О. Лозница, 1390/3, 1389/5, 1410/2, 1410/3, 1561/3 КО Кланица нису предмет пројекта, те се инвеститор обавезује да до пријаве радова достави доказ да су исти измешени.

- V. Предрачунска вредност радова износи: 7.332.449.782,30 рсд без пдв-а.
- VI. **ОБАВЕЗУЈЕ СЕ** инвеститор да пре почетка извођења радова поднесе пријаву радова Министарству грађевинарства, саобраћаја и инфраструктуре.
- VII. **ОБАВЕЗУЈЕ СЕ** инвеститор да обезбеди стручни надзор у току грађења објекта, односно извођења радова за које је издата грађевинска дозвола.
- VIII. Саставни део овог решења су: Локацијски услови Министарства грађевинарства, саобраћаја и инфраструктуре бр. ROP-MSGI-8207-ЛОСА-6/2021; 350-02-01700/2021-07 од 23.08.2021. године (објављени 23.08.2021. године) Извод из пројекта за грађевинску дозволу; 0 Главна свеска, 2/1.1.1 Пројекат мостова преко реке Кривошије на km 0+784,76 (лева трака) km 0+789,30 (десна трака), 2/1.1.2 Пројекат мостова преко државног пута на km 1+156,00 (лева трака) km 1+158,00 (десна трака), 2/1.1.3 Пројекат мостова преко пруге и државног пута на km 1+905,86 (лева трака) km 1+889,08 (десна трака), 2/1.1.4 Пројекат мостова преко локалног пута на km 2+473,00 (лева трака) km 2+473,00 (десна трака), 2/1.1.5 Пројекат мостова преко водотока на km 3+832,00 (лева трака) km 3+832,00 (десна трака), 2/1.1.6 Пројекат мостова преко локалног пута на km 4+004,00 (лева трака) km 4+004,00 (десна трака), 2/1.1.7 Пројекат мостова преко реке Рабас и локалног пута на km 4+130,88 (лева трака) km 4+129,33 (десна трака), 2/1.1.8 Пројекат мостова преко локалног пута на km 5+188,25 (лева трака) km 5+193,75 (десна трака), 2/1.1.9 Пројекат мостова преко државног пута на km 6+809,34 (лева трака) km 6+810,19 (десна трака), 2/1.1.10 Пројекат мостова преко новопројектованог регулисаног корита и сервисне саобраћајнице на km 7+597,08 (л. трака) km 7+604,47 (д. трака), 2/1.1.11 Пројекат мостова преко локалног пута на km 8+401,00 (лева трака) km 8+401,00 (десна трака), 2/1.1.12 Пројекат мостова преко новопројектованог регулисаног корита и локалног пута на km 9+014,81 (л. трака) km 9+009,19 (д. трака), 2/1.1.13 Пројекат мостова преко локалног пута на km 9+865,00 (лева трака) km 9+871,00 (десна трака), 2/1.1.14 Пројекат мостова преко новопројектованог регулисаног корита на km 11+135,80 (лева трака) km 11+137,81 (десна трака), 2/1.1.15 Пројекат мостова преко реке Колубаре на km 11+880,22 (лева трака) km 11+868,46 (десна трака), 2/1.1.17 Пројекат мостова преко реке Колубаре и локалних путева на km 14+978,76 (лева трака) km 14+960,63 (десна трака), 2/1.1.18 Пројекат мостова у трупу пута преко локалног пута на km 15+747,00 (лева трака) km 15+747,00 (десна трака), 2/1.1.19 Пројекат мостова преко новопројектованог регулисаног корита и две сервисне саобраћајнице на km 16+089,91 (лева трака) km 16+101,35 (десна трака), 2/1.1.20 Пројекат надвожњака на km 17+260,62 (стационажа пута преко надвожњака 0+167,98), 2/1.2 Пројекат инжењерских конструкција и објеката, 2/2.1 Грађевински пројекат трасе, 2/2.2 Пројекат пратећих садржаја и локалних путева, 2/2.3.1 Пројекат петље Дивци бр. 18-5232-2/2.3.1-ППД, 2/2.3.2 Пројекат кружне раскрснице на km 0+536,65, 2/2.3.3 Пројекат кружне раскрснице на km 17+764,34, 2/2.3.2 Пројекат кружне раскрснице на km 0+536,65, 2/2.3.3 Пројекат кружне раскрснице на km 17+764,34, 2/2.4.1 Пројекат пропуста на приступном путу на km 0+320,00, 2/2.4.2 Пројекат пропуста на km 6+992,00, 2/2.4.3 Пројекат пропуста на приступном путу на km 0+012,51, 2/2.4.4 Пројекат пропуста на km 8+708,00, 2/2.4.5 Пројекат пропуста преко потока на km 10+000,00, 2/2.4.6 Пројекат пропуста на km 16+550,00, 2/2.5 Пројекат коловозне конструкције, 2/2.6 Пројекат техничких мера заштите животне средине, 3.1 Пројекат одводњавања, 3.3 Пројекат измешања ценовода - ЈП Колубара Ваљево, 8 Пројекат саобраћаја и саобраћајне сигнализације, 9.1 Пројекат уређења путног појаса, 10.1 Пројекат организације и технологије извођења радова, ЕЛ1 Елаборат геодетских радова, ЕЛ2.1 Елаборат геотехничких услова изградње трасе и позајмишта, ЕЛ2.2 Елаборат геотехничких услова изградње мостова, ЕЛ3 План превентивних мера безбедности и здравља на раду и Студија о процени утицаја на животну средину који израдио "ИНСТИТУТ ЗА ПУТЕВЕ", А.Д. - Београд, Булевар Пека Дапчевића бр. 45, 4.1 Инсталација јавног осветљен путних објеката, 4.1.1 Кружна раскрсница на km 0+536,65, 4.1.2 Мост на km 1+905,86 (лева трака) и km 1+889,08 (десна трака), 4.1.3 Петља "Дивци", 4.1.4 Паркиралиште на km 9+512,00 бр. 91/4.1.4 4.1.5 Мост на km 11+880,22 (лева трака) и km 11+868,46 (десна трака), 4.1.6 Мост на km 14+978,76 (лева трака) и km 14+960,63 (десна трака), 4.1.7 Кружна раскрсница на km 17+764,34, 4.2 Уземљење мостова, 5.1 Заштита и измешање телекомуникационих каблова Телекома Србије, 5.2 Заштита и измешање оптичких каблова СБВ-а и 5.3 Изградња путне телекомуникационе канализације које је израдио „Косовопроект Плус“ д.о.о., Ул. Нушићева бр. 7А, Београд, Извешај о извршеној стручној контроли Студије оправданости и Идејног пројекта број 351-03-02999/2020-07 од 27.10.2020. године и услашени извешај бр. 351-03-02999/2020-07 од 23.09.2021. године; Извешај техничке контроле бр. 2021-540-ТК од 18.10.2021. године, који су израдили „ПУТИНВЕСТ“ д.о.о. Лазара Саватића број 8, Београд и „ФИЛЛОС ИНЖЕЊЕРИНГ“ д.о.о. Смиљанићева 21, Београд и Реше Министарства заштите животне средине бр. 353-02-576/2021 од 29.04.2021. године.
- IX. **УТВРЂУЈЕ СЕ** да се за предметне радове не обрачунава допринос за уређивање грађевинског земљишта.
- X. Грађевинска дозвола престаје да важи ако се не изврши пријава радова у року од три године од дана правноснажности овог решења.
- XI. Орган надлежан за издавање грађевинске дозволе, не упушта се у оцену техничке документације која чини саставни део овог решења, те у случају штете настале као последица примене исте, за штету солидарно одговарају пројектант који је израдио пројекат и потписао техничку документацију, вршилац техничке контроле и инвеститор.

Образложење

Министарству грађевинарства, саобраћаја и инфраструктуре, инвеститор ЈП „Путеви Србије“ Београда, Булевар краља Александра бр. 282, поднео је преко овлашћеног „Институт за путеве“ а.д. из Београда, кроз ЦИС захтев за издавање решења о грађевинској дозволи за извођење радова из става I диспозитива овог решења.

Увидом у приложене извешаје РГЗ СКН Ваљево и РГЗ СКН Лајковац утврђено је да су катастарске парцеле: 699/8, 591/5, 599/6, 599/5, 591/6, 506/2, 608/8, 573/15, 573/10, 588/2, 608/9, 605/4, 587/1, 527/3, 600/2, 608/10, 600/1, 528/5, 600/3, 601/3, 601/2, 528/4, 601/1, 605/2, 606/2, 511/2, 573/31, 607/2, 509/5, 493/2, 494/3, 494/2, 573/32, 494/1, 495/1, 496/1, 599/1, 491/6, 491/5, 573/33, 548/3, 573/34, 573/18, 699/12, 699/11, 573/14, 699/10, 572/5, 546/12, 699/7, 697/4, 571/2, 546/11, 572/6, 534/5, 561/14, 545/11, 591/3, 559/2, 697/3, 561/10, 561/9, 698/5, 599/4, 546/10, 534/4, 561/13, 546/9, 546/8, 526/3, 698/3, 560/2, 545/10, 535/4, 787/3, 533/2, 536/8, 545/7, 301/23, 301/22, 301/21, 301/20, 301/19, 301/18, 301/17, 527/4, 696/3, 573/23, 546/7, 573/24, 684/2, 535/5, 545/6, 536/21, 573/25, 790/4, 573/26, 783/6, 695/3, 573/11, 572/2, 561/7, 530/7, 561/6, 695/4, 535/1, 530/8, 536/5, 694/5, 783/5, 790/2, 543/1, 532/1, 542/5, 541/8, 541/6, 541/4, 688/2, 542/2, 541/12, 466/3, 536/12, 686/13, 536/17, 536/16, 536/7, 474/6, 536/14, 536/2, 474/5, 686/10, 538/5, 538/4, 536/10, 538/7, 539/1, 685/1, 537/2, 472/2, 19/2, 471/5, 783/2, 801/2, 471/4, 22/1, 22/7, 20/3, 27/2, 13/12, 13/2, 12/11, 12/10, 12/9, 783/8, 528/6, 528/3, 573/27, 573/28, 573/29, 573/30, 573/17, 591/4, 573/13, 527/2, 561/11, 561/12, 560/3, 533/3, 783/9, 536/20, 536/22, 536/19, 783/4, 536/18, 687/6, 687/7, 686/12, 686/11, 541/10, 541/9, 538/8, 685/3, 542/1, 541/5, 542/3, 474/7, 474/4, 539/3, 12/8, 792/2, 783/3, 506/1,

509/4, 605/3, 604/1, 545/9, 543/3, 694/7, 538/9, 538/6, 540/4, 540/1, 22/9, 21/1, 545/8, 538/10, 540/2 и 604/3 КО Дивци; 1388/17, 1388/10, 1388/12, 1388/14, 1388/16, 1389/4, 1388/22, 1389/5, 1389/6, 1388/24, 1390/3, 1395/16, 1390/4, 1393/4, 1392/2, 1395/4, 1395/20, 1395/24, 1413/2, 1395/26, 1395/5, 1395/28, 1395/30, 1395/32, 1412/1, 1411/3, 1410/3, 1561/3, 1388/20, 1388/25, 1388/15, 1388/13, 1388/11, 1388/9, 1388/8, 1550/2, 1387/5, 1387/6, 1390/6, 1391/4, 1392/4, 1393/3, 1392/3, 1395/13, 1395/19, 1413/3, 1395/22, 1414/2, 1395/17, 1395/25, 1395/27, 1412/3, 1395/29, 1561/4, 1395/31, 1411/2, 1410/2, 1409/3 и 1561/2 КО Кланица; 2093/6, 2092/1, 2089/9, 2333/4, 2089/10, 2088/1, 2085/1, 2066/3, 2084/1, 2066/2, 2066/4, 2082/10, 2082/9, 2082/7, 2065/2, 2082/6, 2082/5, 2071/2, 2069/2, 2069/4, 2071/3, 2072/3, 2072/4, 2081/3, 2076/4, 2081/1, 2076/5, 2341/4, 2080/2, 2080/1, 2078/3, 2231/9, 2341/3, 2231/15, 2231/14, 2231/2, 2231/13, 2231/18, 2231/19, 2231/23, 2231/3, 2231/20, 2231/16, 2231/6, 2236/2, 2247/1, 2249/4, 2246, 2238/2, 2238/3, 2238/1, 2244/4, 2237/1, 2237/2, 2239/7, 2245/2, 2245/1, 2239/5, 2239/6, 2243/4, 2243/5, 2240/3, 2241/6, 2243/1, 1348/2, 2241/5, 1342/1, 1350/1, 2242/3, 1347/4, 1349/1, 1351/1, 1347/2, 1340/13, 1340/27, 1340/26, 1340/23, 1340/22, 1340/18, 1340/15, 1332/6, 1332/4, 1332/3, 1332/2, 1332/1, 1333/2, 1333/1, 1331/2, 1331/1, 1329/2, 1329/1, 1330/2, 1312/2, 1311/2, 1310/2, 1307/2, 1308, 1306/2, 1309/2, 2317/5, 2317/3, 1296/3, 1299/6, 1298/2, 1298/1, 1299/5, 1297/2, 1297/1, 1299/9, 1283/2, 1281/2, 1280/2, 1299/8, 1279/1, 1278/1, 1277/9, 1277/2, 1277/3, 1276/5, 1276/7, 1276/2, 1233/1, 1232/1, 1231/8, 1231/6, 1231/4, 2333/5, 2333/3, 2082/8, 2069/5, 2065/3, 2069/3, 2104/5, 2231/26, 2231/28, 2080/6, 2231/17, 2078/4, 2078/5, 2342/2, 2231/27, 2298/3, 2341/2, 1340/20, 1340/19, 1309/3, 2317/6, 1294/7, 1294/6, 1294/8, 1294/5, 1303/4, 1303/3, 1302/2, 1295/2, 1301/3, 1300/1, 2317/2, 1296/4, 1298/4, 1298/3, 1299/7, 1233/4, 1232/4, 1231/9, 1231/7, 1231/5, 1230/1, 2316/1, 1229/1, 1228/1, 1227/1, 1226/1, 1225/2 и 2315/1 КО Лозница; 1184/4, 1210, 1188/4, 1183/10, 1183/11, 1183/2, 1183/8, 1180/7, 1182/3, 1182/1, 1182/2, 1179/6, 1179/17, 1179/5, 1179/10, 1179/14, 1179/21, 1187/3, 1144/5, 1179/1, 1179/22, 1119/11, 1146/2, 1198/2, 1104/5, 1132/2, 1187/5, 1144/3, 1099/6, 1099/3, 1098/2, 1105/2, 1104/4, 1106/1, 1154/1, 1145/1, 1144/2, 1144/1, 1158/1, 1158/4, 1156/2, 1155/2, 1143/2, 1211/2, 1184/2, 1185/3, 1188/2, 1183/9, 1180/8, 1180/9, 1179/20, 1179/11, 1179/12, 1179/13, 1159/2, 1154/3, 1187/2, 1119/10, 1179/16, 1158/10, 1158/3, 1158/9 и 1187/7 КО Лукавац; 1437, 2772, 1376/3, 1863/3, 1104/6, 1104/8, 1365/2, 1366/5, 1366/6, 1367/1, 1367/2, 1368/1, 1370/2, 1371/9, 1373/9, 1375/10, 1375/11, 1375/2, 1375/3, 1375/5, 1375/8, 1376/4, 1416/1, 1416/5, 1416/6, 1418/1, 1418/2, 1418/4, 1419/2, 1420/2, 1421/1, 1422/1, 1422/2, 1423/1, 1431/1, 1431/2, 1432/2, 1432/4, 1432/1, 1432/6, 1432/7, 1433/1, 1433/10, 1433/11, 1433/16, 1433/18, 1433/2, 1433/21, 1433/22, 1433/23, 1433/24, 1433/4, 1433/5, 1433/6, 1433/7, 1433/8, 1433/9, 1436/1, 1436/2, 1436/3, 1440/18, 1440/19, 1449/10, 1449/12, 1449/2, 1448/3, 1449/7, 1449/9, 1556/4, 1557/2, 1557/3, 1558/2, 1559/1, 1559/2, 1559/3, 1560/2, 1564/2, 1582/1, 1587/1, 1588/1, 1592/4, 1594/3, 1594/4, 1595/2, 1595/4, 1597/3, 1597/6, 1599/2, 1600/3, 1600/4, 1600/5, 1601/1, 1605/3, 1605/5, 1606/1, 1607/1, 1608/3, 1612/1, 1613/11, 1613/12, 1613/2, 1613/9, 1614/1, 1614/2, 1615/3, 1617/1, 1618/4, 1677/4, 1677/5, 1678/3, 1678/4, 1681/1, 1683/4, 1683/6, 1683/7, 1683/8, 1684/3, 1685/2, 1686/2, 1686/5, 1686/8, 1686/9, 1687/1, 1688/5, 1688/6, 1689/2, 1718/1, 1841/10, 1841/12, 1841/8, 1841/9, 1842/10, 1842/11, 1842/13, 1842/14, 1842/2, 1842/6, 1842/7, 1842/9, 1843/12, 1843/13, 1843/14, 1843/20, 1843/21, 1843/23, 1843/24, 1843/25, 1843/26, 1843/27, 1843/28, 1843/29, 1843/30, 1843/32, 1843/5, 1844/1, 1844/2, 1844/3, 1844/4, 1844/5, 1844/6, 1845/10, 1845/12, 1845/14, 1845/15, 1845/2, 1845/21, 1845/23, 1845/5, 1845/6, 1845/7, 1845/8, 1857/2, 1857/3, 1857/4, 1860/5, 1860/6, 1860/7, 1860/8, 1860/9, 1861/34, 1861/35, 1862/2, 1863/4, 2750/4, 1894/1, 1894/10, 1894/11, 1894/12, 1894/7, 1894/8, 1894/9, 2740/5, 2742/4, 2742/6, 2743/2, 2749/2, 2750/6, 2758/4, 2790/2, 2791/4, 2791/5, 2791/6, 2791/7, 2791/8, 2796/2, 2798/2, 2803/2, 1719/5, 1677/3, 1719/4, 2740/3, 1719/6, 1718/3, 2773/2, 1687/2, 1688/4, 1689/1, 1688/3, 1841/6, 1841/7, 1370/3, 1368/3, 2742/7, 1841/3, 2742/5, 1842/15, 2742/3, 1104/5, 1104/7, 1617/2, 1618/3, 1858/2, 1861/31 и 1861/32 КО Попучке; 18/2, 17/1, 31/1, 16/2, 15/2, 566/5, 15/1, 14/1, 13/2, 12/1, 12/4, 12/3, 12/6, 12/5, 11/2, 10/2, 9/2, 5/4, 5/5, 4/1, 5/2, 3/1, 3/3, 2/1, 2/2, 1/2, 1/1, 566/3, 566/6, 18/1, 19/3, 17/2, 31/2, 16/1, 42/3, 43/2, 15/4, 44/2, 15/3, 12/7, 14/2, 12/9, 11/3, 10/3, 9/3, 7/2, 6/2, 5/1/2, 4/3, 5/6, 5/2, 2/4, 1/5, 8/2, 1/4, 2/3, 1/3 и 566/2 КО Веселиновац на територији града Ваљева; 1/7, 1/9, 3/3, 2/3, 1/4, 2/4, 1/3, 1/2, 6/4 и 1/1 КО Маркова црква; 2196/5, 2093/3, 2093/1, 2094/4, 2094/3, 2095/3, 2096/2, 2097/2, 2070/2, 2196/1, 2101/2, 2063/3, 2069/2, 2102/2, 2103/2, 2104/2, 2066/1, 2105/2, 2067/1, 2106/2, 2065, 2064/2, 2107/2, 2062/2, 2058/2, 2059/2, 2061/1, 2060/2, 2056/1, 2055/2, 2054/2, 2198/2, 1647/4, 1651/2, 1648/3, 1652/2, 1653/2, 1653/3, 1647/1, 1646/2, 1642/2, 1654, 1655/2, 1656/2, 1667/3, 1657/2, 1668/3, 1658/2, 1669/3, 1670/3, 1661, 1671/3, 1672/3, 1673/3, 1674/3, 1675/3, 2180/4, 1662/2, 1270/4, 1270/3, 1269/2, 1692/2, 1262/2, 1693/2, 1695/4, 1261/2, 1260/2, 1697/2, 1702/2, 1703/2, 1259/2, 1705/2, 1706/2, 1709/2, 1707/2, 1708/2, 1712/2, 1715/2, 1714/2, 1710/2, 1720/3, 1711/2, 1721/3, 1722/3, 1723/5, 1248/2, 1719/2, 1695/2, 1725/2, 1718/2, 1720/1, 1721/2, 1806/1, 2195, 2084/2, 2085/2, 2086/2, 2087/2, 2082/2, 2088/2, 2089/2, 2091/2, 2092/1, 2117/2, 2118/1, 2094/1, 2095/1, 2096/1, 2097/1, 1648/2, 1649, 1647/2, 1646/3, 1664/2, 1665/2, 1653/4, 1646/4, 2180/7, 1645/2, 1667/2, 1668/2, 2195/2, 2195/4, 2195/5, 2195/6, 1669/2, 1670/2, 1671/2, 1672/2, 1673/2, 1674/2, 1692/3, 1675/2, 2180/3, 1721/1, 1722/1, 1722/2, 1723/2, 1723/3, 1723/4, 1724/1, 1724/3, 1796/1, 1796/2, 1797/1, 1797/2, 1798/1, 1798/2, 1799/1, 1799/2, 1800/1, 1800/2, 1801/1, 1802/1, 1802/2, 1802/3, 1803/1, 1803/2, 1803/3, 1804/1, 1804/2, 1804/3, 1805/1, 1805/2, 1805/3, 1806/2, 2061/3, 2058/1, 2059/1, 2060/1, 2056/2, 2055/1, 2062/1, 2066/2, 2064/1, 2067/2, 2069/1, 2063/2, 2100/1, 2099/2, 2098/3, 1666/4, 1713/2, 2196/2, 2100/2, 2099/1, 2098/2, 1666/2, 1801/3 КО Непричава; 943/2, 942/2, 939/2, 938, 928, 932, 933, 952/1, 947/1, 966, 967, 971, 972, 973, 945/2, 957, 958, 959, 960, 961, 952/2 и 947/2 КО Рубиреза; 108/2, 97/1, 96/4, 101, 111/2, 102/3, 111/1, 115/3, 112/1, 112/2, 106/2, 106/4, 106/1, 105/1, 106/3, 104/2, 105/4, 1158/2, 296/2, 295/1, 310/1, 1159/2, 303/1, 297/2, 296/3, 294/2, 299/2, 304/2, 300/2, 301/1, 298/6, 298/7, 298/8, 306/2, 304/4, 305/3, 305/7, 863/4, 97/2, 115/8, 96/2, 96/3, 1173, 102/1, 105/3, 102/2, 105/2, 104/1, 103/1, 306/1, 305/6, 305/5 и 304/5 КО Ратковац; 863/2, 911/1, 863/1, 907/2, 862/4, 908/1, 864/2, 907/3, 910/4, 862/3, 862/2, 862/1, 860/4, 864/1, 841/2, 850, 861, 860/3, 840/2, 839/2, 852/2, 842/1, 851/3, 843, 851/2, 849/2, 844, 848/1, 847/1, 838/2, 823/2, 820/1, 820/2, 821/1, 818, 816/2, 817/1, 712, 715/1, 711, 714/2, 710/5, 713/1, 710/6, 710/3, 710/12, 728/2, 710/7, 727/2, 710/8, 710/9, 729/1, 710/15, 731/1, 743/1, 732/2, 742/1, 734/2, 738/11, 735/2, 736/5, 737/1, 922/2, 109/2, 110/2, 906/2, 863/3, 862/7, 862/8, 859, 862/6, 862/5, 924, 860/2, 857, 860/1, 858, 856, 855, 854, 940/2, 940/3, 704/4, 704/3, 939/3, 696/1, 710/22, 710/24, 710/17, 710/26, 708, 710/25, 136/4, 135/2, 128/2, 922/3, 924/1, 108/3, 110/3, 111/9 и 115/2 КО Словац, на територији општине Лајковац, настале од катастарских парцела у односу на које су издати локацијски услови, односно да у односу на исте није било промене у односу на катастарске парцеле из локацијских услова.

Имајући у виду наведено следи да је инвеститор за предметне парцеле доставио одговарајући доказ о следу у односу на катастарске парцеле из Локацијских услова.

Увидом у приложена правоснажна решења о експропријацији Одељења за имовинско послове и општу управу града Ваљева, утврђено је да су у корист предлагача Републике Србије, а за потребе ЈП „Путеви Србије“ експропријационе следеће катастарске парцеле: бр. 699/8, 591/5, 599/6, 599/5, 591/6, 506/2, 608/8, 573/15, 573/10, 588/2, 608/9, 605/4, 587/1, 527/3, 600/2, 608/10, 600/1, 528/5, 601/3, 601/2, 528/4, 605/2, 606/2, 573/31, 607/2, 509/5, 493/2, 494/2, 573/32, 599/1, 491/5, 573/33, 548/3, 573/34, 573/18, 699/12, 699/11, 573/14, 699/10, 572/5, 546/12, 699/7, 697/4, 571/2, 546/11, 572/6, 534/5, 561/14, 545/11, 591/3, 559/2, 697/3, 561/10, 561/9, 698/5, 599/4, 546/10, 534/4, 561/13, 546/9, 546/8, 526/3, 698/3, 560/2, 545/10, 535/4, 533/2, 536/8, 545/7, 301/23, 301/22, 301/21, 301/20, 301/19, 301/18, 301/17, 527/4, 696/3, 573/23, 546/7, 573/24, 535/5, 545/6, 536/21, 573/25, 573/26, 783/6, 695/3, 572/2, 561/7, 530/7, 561/6, 695/4, 535/1, 530/8, 536/5, 694/5, 783/5, 543/1, 532/1, 542/5, 541/8, 541/6, 541/4, 688/2, 542/2, 541/12, 466/3, 536/12, 686/13, 536/17, 536/16, 536/7, 474/6, 536/14, 536/2, 474/5, 686/10, 538/5, 536/10, 538/7, 539/1, 685/1, 537/2, 472/2, 19/2, 471/5, 783/2, 801/2, 471/4, 22/1, 22/7, 20/3, 13/12, 13/2, 12/11, 12/10, 12/9, 783/8, 528/6, 528/3, 573/27, 573/28, 573/29, 573/30, 573/17, 591/4, 573/13, 527/2, 561/11, 561/12, 560/3, 533/3, 783/9, 536/20, 536/22, 536/19, 783/4, 536/18, 687/6, 687/7, 686/12, 686/11, 541/10, 541/9, 538/8, 685/3, 542/1, 541/5, 542/3, 474/7, 474/4, 539/3, 12/8, 792/2, 783/3, 604/1, 600/3, 601/1, 573/11, 538/4, 545/9, 543/3, 694/7, 538/9, 538/6, 540/4, 540/1, 22/9, 21/1, 545/8, 538/10 и 540/2 КО Дивци; 1388/17, 1388/10, 1388/12, 1388/14, 1388/16, 1389/4, 1388/22, 1389/5, 1389/6, 1388/24, 1390/3, 1395/16, 1390/4, 1393/4, 1392/2, 1395/4, 1395/20, 1395/24, 1413/2, 1395/26, 1388/15, 1388/13, 1388/11, 1388/9, 1388/8, 1550/2, 1387/5, 1387/6, 1390/6, 1391/4, 1392/4, 1393/3, 1392/3, 1395/13, 1395/19, 1413/3, 1395/22, 1414/2, 1395/17, 1395/25, 1395/27, 1412/3, 1395/29, 1561/4, 1395/31, 1411/2, 1410/2, 1409/3 и 1561/2 КО Кланица; 2093/6, 2092/1, 2089/9, 2333/4, 2089/10, 2088/1, 2085/1, 2066/3, 2084/1, 2066/2, 2066/4, 2082/10, 2082/9, 2082/7, 2065/2, 2082/6, 2082/5, 2071/2, 2069/2, 2069/4, 2071/3, 2072/3, 2072/4, 2081/3, 2076/4, 2081/1, 2076/5, 2341/4, 2080/2, 2080/1, 2078/3, 2231/9, 2341/3, 2231/15, 2231/14, 2231/2, 2231/13, 2231/18, 2231/19, 2231/23, 2231/3,

2231/20, 2231/16, 2231/6, 2236/2, 2247/1, 2249/4, 2246, 2238/2, 2238/3, 2238/1, 2244/4, 2237/1, 2237/2, 2239/7, 2245/2, 2245/1, 2239/5, 2239/6, 2243/4, 2243/5, 2240/3, 2241/6, 2243/1, 1348/2, 2241/5, 1342/1, 1350/1, 2242/3, 1347/4, 1349/1, 1351/1, 1347/2, 1340/13, 1340/26, 1340/23, 1340/22, 1340/18, 1340/15, 1332/6, 1332/4, 1332/3, 1332/2, 1332/1, 1333/2, 1333/1, 1331/2, 1329/2, 1329/1, 1330/2, 1312/2, 1311/2, 1310/2, 1307/2, 1309/2, 2317/5, 2317/3, 1296/3, 1298/2, 1298/1, 1299/5, 1297/2, 1297/1, 1299/9, 1283/2, 1281/2, 1280/2, 1299/8, 1279/1, 1278/1, 1277/9, 1277/2, 1277/3, 1276/5, 1276/7, 1276/2, 1233/1, 1232/1, 1231/8, 1231/6, 1231/4, 2333/5, 2333/3, 2082/8, 2069/5, 2065/3, 2069/3, 2104/5, 2231/26, 2231/28, 2080/6, 2231/17, 2078/4, 2078/5, 2342/2, 2231/27, 2298/3, 2341/2, 1340/20, 1340/19, 1309/3, 2317/6, 1294/7, 1294/6, 1294/8, 1294/5, 1303/4, 1303/3, 1302/2, 1295/2, 1301/3, 1300/1, 2317/2, 1296/4, 1298/4, 1298/3, 1233/4, 1232/4, 1231/9, 1231/7, 1231/5, 1230/1, 2316/1, 1228/1, 1227/1, 1226/1, 1340/27, 1299/6, 1299/7, 1229/1, 1225/2 и 2315/1 КО Лозница; 1184/4, 1210, 1188/4, 1183/10, 1183/11, 1183/2, 1183/8, 1180/7, 1182/3, 1182/1, 1182/2, 1179/6, 1179/5, 1179/10, 1179/14, 1179/21, 1187/3, 1144/5, 1179/1, 1179/22, 1119/11, 1146/2, 1198/2, 1104/5, 1132/2, 1187/5, 1144/3, 1099/6, 1099/3, 1098/2, 1105/2, 1104/4, 1106/1, 1154/1, 1145/1, 1144/2, 1144/1, 1158/1, 1158/4, 1156/2, 1155/2, 1143/2, 1211/2, 1184/2, 1185/3, 1188/2, 1183/9, 1180/8, 1180/9, 1179/20, 1179/11, 1179/12, 1179/13, 1159/2, 1154/3, 1187/2, 1119/10, 1179/16, 1158/10, 1158/3, 1179/17, 1158/9 и 1187/7 КО Лужавац; 1437, 2772, 1376/3, 1863/3, 1104/6, 1104/8, 1365/2, 1366/5, 1366/6, 1367/1, 1367/2, 1368/1, 1370/2, 1371/9, 1373/9, 1375/10, 1375/11, 1375/2, 1375/3, 1375/5, 1375/4, 1376/4, 1416/1, 1416/5, 1416/6, 1418/1, 1418/2, 1418/4, 1419/2, 1420/2, 1421/1, 1422/1, 1422/2, 1423/1, 1431/1, 1431/2, 1432/2, 1432/4, 1432/1, 1432/6, 1432/7, 1433/1, 1433/10, 1433/11, 1433/16, 1433/18, 1433/2, 1433/21, 1433/22, 1433/23, 1433/24, 1433/4, 1433/5, 1433/6, 1433/7, 1433/8, 1433/9, 1436/1, 1436/2, 1436/3, 1440/18, 1440/19, 1449/10, 1449/2, 1448/3, 1449/9, 1556/4, 1557/2, 1557/3, 1558/2, 1559/1, 1559/2, 1559/3, 1560/2, 1564/2, 1582/1, 1587/1, 1588/1, 1592/4, 1594/3, 1594/4, 1595/2, 1595/4, 1597/3, 1597/6, 1599/2, 1600/3, 1600/4, 1600/5, 1601/1, 1605/3, 1605/5, 1606/1, 1607/1, 1608/3, 1612/1, 1613/11, 1613/12, 1613/2, 1613/9, 1614/1, 1614/2, 1615/3, 1617/1, 1618/4, 1677/4, 1677/5, 1678/3, 1678/4, 1681/1, 1683/4, 1683/6, 1683/7, 1683/8, 1684/3, 1685/2, 1686/2, 1686/5, 1686/8, 1687/1, 1688/5, 1688/6, 1689/2, 1718/1, 1841/10, 1841/12, 1841/8, 1841/9, 1842/10, 1842/11, 1842/13, 1842/14, 1842/2, 1842/6, 1842/7, 1842/9, 1843/12, 1843/13, 1843/14, 1843/20, 1843/21, 1843/23, 1843/24, 1843/25, 1843/26, 1843/27, 1843/28, 1843/29, 1843/30, 1843/32, 1843/5, 1844/1, 1844/2, 1844/3, 1844/4, 1844/5, 1844/6, 1845/10, 1845/12, 1845/14, 1845/15, 1845/2, 1845/21, 1845/23, 1845/5, 1845/6, 1845/7, 1845/8, 1857/2, 1857/3, 1857/4, 1860/5, 1860/6, 1860/7, 1860/8, 1860/9, 1861/34, 1861/35, 1862/2, 1863/4, 2750/4, 1894/1, 1894/10, 1894/11, 1894/12, 1894/7, 1894/8, 1894/9, 2740/5, 2742/4, 2742/6, 2743/2, 2749/2, 2750/6, 2758/4, 2790/2, 2791/4, 2791/5, 2791/7, 2791/8, 2796/2, 2798/2, 2803/2, 1719/5, 1719/4, 2740/3, 1719/6, 1718/3, 1687/2, 1688/4, 1689/1, 1688/3, 1841/6, 1841/7, 1370/3, 1686/9, 1677/3, 1368/3, 2742/7, 1841/3, 2742/5, 1842/15, 2742/3, 1104/5, 1104/7, 1617/2, 1858/2, 1861/31, 1861/32 КО Попучке; 18/2, 17/1, 31/1, 16/2, 15/2, 15/1, 14/1, 13/2, 12/1, 12/4, 12/3, 12/6, 12/5, 11/2, 10/2, 9/2, 5/4, 5/5, 4/1, 5/2, 3/1, 3/2, 3/3, 2/1, 2/2, 1/2, 1/1, 18/1, 19/3, 17/2, 31/2, 16/1, 43/2, 15/4, 44/2, 15/3, 42/3, 12/7, 14/2, 12/9, 11/3, 10/3, 9/3, 7/2, 6/2, 5/1/2, 4/3, 5/6, 5/1, 1/5, 8/2, 1/4, 4/2, 2/4, 2/3 и 1/3 КО Веселиновац на територији града Ваљева.

Увидом у приложена правоснажна решења о експропријацији Одељења за привреду и имовинско – правне послове општине Лајковац, утврђено је да су у корист предлагача Републике Србије, а за потребе ЈП „Путеви Србије“ експроприсане следеће катастарске парцеле: бр. 1/7, 1/9, 3/3, 2/3, 1/4, 2/4, 1/3, 1/2, 1/1 КО Маркова Црква; бр. 2196/5, 2093/3, 2093/1, 2094/4, 2094/3, 2095/3, 2096/2, 2097/2, 2070/2, 2196/1, 2101/2, 2063/3, 2069/2, 2102/2, 2103/2, 2104/2, 2066/1, 2105/2, 2067/1, 2106/2, 2065, 2064/2, 2107/2, 2062/2, 2058/2, 2059/2, 2061/1, 2060/2, 2056/1, 2055/2, 2054/2, 2198/2, 1651/2, 1652/2, 1653/2, 1646/2, 1642/2, 1654, 1655/2, 1656/2, 1667/3, 1657/2, 1668/3, 1658/2, 1669/3, 1670/3, 1661, 1671/3, 1672/3, 1673/3, 1674/3, 1675/3, 1662/2, 1270/4, 1270/3, 1269/2, 1692/2, 1262/2, 1693/2, 1695/4, 1261/2, 1260/2, 1697/2, 1702/2, 1703/2, 1259/2, 1705/2, 1706/2, 1709/2, 1707/2, 1708/2, 1712/2, 1715/2, 1714/2, 1710/2, 1720/3, 1711/2, 1721/3, 1722/3, 1248/2, 1719/2, 1695/2, 1725/2, 1718/2, 1720/1, 1721/2, 1806/1, 2084/2, 2085/2, 2086/2, 2087/2, 2082/2, 2089/2, 2091/2, 2195/2, 2195/4, 2195/5, 2195/6, 2092/1, 2117/2, 2118/1, 2094/1, 2095/1, 2096/1, 2097/1, 1646/3, 1664/2, 1665/2, 1653/4, 1646/4, 1645/2, 1667/2, 1668/2, 1669/2, 1670/2, 1671/2, 1672/2, 1673/2, 1674/2, 1692/3, 2088/2, 1723/5, 1675/2, 2061/3, 2067/2, 2100/1, 2099/2, 2098/3, 1666/4, 1713/2, 2196/2, 2100/2, 2099/1, 2098/2 и 1666/2 КО Непричава; бр. 108/2, 97/1, 96/4, 101, 111/2, 102/3, 111/1, 115/3, 112/1, 112/2, 106/2, 106/4, 106/1, 105/1, 106/3, 104/2, 105/4, 296/2, 295/1, 310/1, 1159/2, 303/1, 297/2, 296/3, 294/2, 299/2, 304/2, 300/2, 301/1, 298/6, 298/7, 298/8, 306/2, 304/4, 305/3, 305/7, 863/4, 97/2, 115/8, 96/2, 96/3, 102/1, 105/3, 102/2, 105/2, 104/1, 103/1, 306/1, 305/6, 305/5, 304/5 КО Ратковац; бр. 863/2, 911/1, 863/1, 907/2, 862/4, 908/1, 864/2, 907/3, 910/4, 862/3, 862/2, 862/1, 860/4, 864/1, 841/2, 850, 861, 860/3, 840/2, 839/2, 852/2, 842/1, 851/3, 843, 851/2, 849/2, 844, 848/1, 847/1, 838/2, 823/2, 820/1, 820/2, 821/1, 818, 816/2, 817/1, 712, 715/1, 711, 714/2, 710/5, 713/1, 710/6, 710/3, 710/12, 728/2, 710/7, 727/2, 710/8, 710/9, 729/1, 710/15, 731/1, 743/1, 732/2, 742/1, 734/2, 738/11, 735/2, 736/5, 737/1, 922/2, 109/2, 110/2, 906/2, 863/3, 862/7, 862/8, 859, 862/5, 860/2, 857, 860/1, 858, 856, 855, 854, 704/4, 704/3, 696/1, 710/22, 710/24, 710/17, 710/26, 708, 710/25, 136/4, 135/2, 128/2, 922/3, 108/3, 110/3, 111/9, 115/2 КО Словац, све на територији општине Лајковац.

Увидом у овлашћење „Инфраструктура железнице Србије“ а.д. 1/2021-2772 од 14.12.2021. године утврђено је да је исти сагласан да инвеститор ЈП „Путеви Србије“ изводи радове на катастарским парцелама на којима је „Инфраструктура железнице Србије“ а.д. уписана као корисник и то на катастарским парцелама број 2790/2 и 2803/2 КО Попучке, 940/2, 940/3, 939/3 КО Словац, општина Лајковац.

Чланом 8ђ, став 3. Закона о планирању и изградњи, прописано је да податке из службених евиденција, који су неопходни за спровођење обједињене процедуре, надлежни орган обезбеђује преко сервисне магистрале органа у складу са прописима који уређују електронску управу, без плаћања таксе.

Чланом 19. Правилника о поступку спровођења обједињене процедуре електронским путем, прописано је да надлежни орган утврђује постојање одговарајућег права на земљишту, односно објекту, у складу са Законом, а на основу података уписаних у катастар непокретности, које прибавља преко Сервисне магистрале органа, у складу са законом који уређује електронску управу и на основу других доказа о решеним имовинско правним односима које је уз захтев доставила странка

Ово министарство је у складу са чланом 8ђ. Закона о планирању и изградњи и чланом 19. Правилника о поступку обједињене процедуре, по службеној дужности прибавило податке о непокретности, те је утврђено да су катастарске парцеле: бр. 494/3, 494/1, 495/1, 496/1, 491/6, 783/6, 783/5, 783/2, 801/2, 783/8, 783/9, 783/4, 792/2 и 783/3 КО Дивци; 1550/2 КО Клинаца; 2317/5, 2298/3, 2317/6, 2317/2, 2316/1 и 2315/1 КО Лозница; 1184/4, 1210, 1188/4, 1187/3, 1187/5, 1211/2, 1184/2, 1185/3, 1188/2, 1187/2 и 1187/7 КО Лужавац; 2772, 1689/2, 1857/2, 2750/4, 2740/5, 2742/4, 2742/6, 2749/2, 2750/6, 2803/2, 2740/3, 2742/7, 2742/5, 2742/3 КО Попучке, 566/5, 566/3, 566/6 и 566/2 КО Веселиновац, на територији града Ваљево, број 674 КО Маркова Црква, 2180/4, 2180/7, 2180/3, 1647/4, 1648/3, 1647/1, 1648/2, 1647/2, 1722/2, 1723/3, 1723/4, 1724/3, 1796/2, 1797/2, 1798/2, 1799/2, 1800/2, 1801/3, 1802/1, 1802/2, 1802/3, 1803/2, 1803/3, 1804/3, 1805/3, 1806/2, КО Непричава; бр. 943/2, 942/2, 939/2, 938, 928, 932, 933, 966, 967, 971, 972, 973, 945/2, 957, 958, 959, 960, 961, 952/2, 947/2, КО Рубриреза, све на територији општине Лајковац, у својини Републике Србије, са обимом удела 1/1.

Увидом у изјаву инвеститора бр. 953-22917 од 06.10.2021. године, дату у складу са чланом 69. став 9. Закона о планирању и изградњи, утврђено је да је исти изјавио да ће пре издавања употребне дозволе решити имовинско – правне односе на катастарским парцелама бр. 511/2, 545/9, 787/3, 684/2, 70/4, 790/2, 538/6, 27/2 и 545/8 КО Дивци, 1388/20 КО Клинаца, 1308 и 1306/2 КО Лозница; 1449/12, 1449/7 и 2791/6 КО Попучке, на територији града Ваљева и број 1649 КО Непричава; бр. 1158/2 и 1173 КО Ратковац; бр. 862/6 КО Словац, на територији општине Лајковац.

Увидом у изјаву инвеститора бр. 953-28776 од 16.12.2021. године, дату у складу са чланом 69. став 9. Закона о планирању и изградњи, утврђено је да је исти изјавио да ће пре издавања употребне дозволе решити имовинско – правне односе на катастарским парцелама бр. 1724/1, 1796/1, 1797/1, 1798/1, 1799/1, 1800/1, 1801/1, 1803/1, 1804/1, 1804/2, 1805/1, 1805/2 КО Непричава и бр. 952/1 и 947/1 КО Рубрибреза.

Увидом у изјаву инвеститора бр. 953-29529 од 27.12.2021. године, дату у складу са чланом 69. став 9. Закона о планирању и изградњи, утврђено је да је исти изјавио да ће пре издавања употребне дозволе решити имовинско – правне односе на катастарским парцелама бр: 2058/1, 2059/1, 2060/1, 2056/2, 2055/1, 2062/1, 2066/2, 2064/1, 2069/1, 2063/2 КО Непричава, број 506/1, 509/4, 605/3 и 604/3 КО Дивци и бр. 1617/2 и 1618/3 КО Попучке.

Увидом у приложену изјаву Главног пројектанта утврђено је да да је парцела 548/4 у КО Дивци грешком унета у списак парцела за грађевинску дозволу, тј. Да се на предметној парцели неће изводити радови предвиђени Пројектом за грађевинску дозволу (ПГД).

Имајући у виду наведено следи да је инвеститор доставио доказ о одговарајућем праву на земљишту и објектима у складу са чланом 135. и чланом 69. Закона о планирању и изградњи, и чланом 24. Закона о посебним поступцима ради реализације пројеката изградње и реконструкције линијских инфраструктурних објеката од посебног значаја за Републику Србију.

У односу на катастарске парцеле на којима се изводе радови одржавања и измешања постојеће инфраструктуре, и то катастарске парцеле број 2749/2, 2749/3, 2753, 2750/2, 2791/4, 1860/3, 1860/4, 1860/5, 1860/6, 1857/3, 1857/2, 1845/8, 2750/6, 1894/1, 1894/10, 1894/6, 1842/1, 1842/2, 1842/4, 1842/11, 1842/12, 1841/9, 1375/2, 1375/8, 1618/3, 1618/4, 1617/1, 1612/1, 1614/3, 1614/4, 1612/3, 1613/1, 1613/3, 1681/1, 1595/2, 1600/4 и 1600/2 КО Попучке, бр. 2242/3, 2241/6, 2241/5, 2240/3, 2239/6, 2239/5, 2237/2, 2236/2, 2231/6, 2231/13, 2081/1, 2080/2, 2080/1, 2078/3, 2076/4, 1351/1, 1349/1, 1347/4, 1340/27, 1340/26, 1340/23, 1340/22, 1340/13, 2066/2, 2066/3, 2237/1, 2238/1 и 2238/3 КО Лозница, 1395/24, 1395/5, 1410/3, 1412/1 и 1413/2 КО Кланица и 1099/6 КО Лукавац на територији града Ваљева и бр. 704/1, 706/1, 706/4, 707/1, 862/3, 864/1, 941, 939/2 и 939/1 КО Словац, на територији општине Лајковац, утврђено је да су исте настале од катастарских парцела у односу на које су издати локацијски услови, односно да у односу на исте није било промене у односу на катастарске парцеле из локацијских услова, а како је из пројектне документације утврђено да су радови на измешању целом дужином подземни, то инвеститору није тражен доказ о одговарајућем праву на земљишту, у складу са чланом 69. Закона о планирању и изградњи.

Имајући у виду наведено следи да је инвеститор доставио доказ о одговарајућем праву на земљишту и објекту у складу са члановима 135. и 69. Закона о планирању и изградњи.

Увидом у Локацијске услове Министарства грађевинарства, саобраћаја и инфраструктуре бр. ROP-MSGI-8207-LOCA-6/2021; 350-02-01700/2021-07 од 23.08.2021. године (објављени 23.08.2021. године) утврђено је да су утврђени услови за фазну изградњу државног пута IB реда број 27 Лозница – Ваљево – Лазаревац, деоница Иверак – Лајковац (петља на аутопуту Е-763 Београд – Пожега), од км 0+000 (Иверак) до км 17+600, на к.п. у КО Попучке, КО Луковац, КО Дивци, КО Кланица, КО Лозница и КО Веселиновац на територији града Ваљева и на к.п. у КО Маркова Црква, КО Словац, КО Ратковац, КО Непричава и КО Рубрибреза на територији општине Лајковац, потребне за израду идејног пројекта, пројекта за грађевинску дозволу и пројекта за извођење, у складу са Просторним планом подручја посебне намене државног пута IB реда број 27 Лозница–Ваљево–Лазаревац, деоница Иверак–Лајковац (веза са аутопутем Е-763 Београд – Јужни Јадран, деоница Београд–Пожега) („Службени гласник РС”, број 2/2020).

Увидом у приложену Главну свеску, коју је израдио "Институт за путеве" а.д. Београд, које поседује лиценцу за израду техничке документације за коју грађевинску дозволу издаје министарство надлежно за послове грађевинарства, бр. 351-02-03108/2020-09 од 02.10.2020. године, утврђено је да је објекат категорије Г - класификациона ознака објекта 211121 и 214101. Такође је утврђено да је за главног пројектанта одређен Мирослав Зеленбаба, дипл.грађ.инж., бр. лиценце 315 8774 04.

Ово министарство је из Извештаја о извршеној стручној контроли Студије оправданости и Идејног пројекта: Изградњу државног пута IB реда број 27 Лозница – Ваљево – Лазаревац, деоница Иверак – Лајковац (петља на аутопуту Е-763 Београд – Пожега), од км 0+000 (Иверак) до км 17+600, Републичке ревизионе комисије бр. 351-03-02999/2020-07 од 27.10.2020. године, и усалашеног Извештаја бр. 351-03-02999/2020-07 од 23.09.2021. године утврдило да је Републичка ревизиона комисија одлучила да се, техничка документација прихвата и да се може приступити изради пројекта за грађевинску дозволу/ уз примену мера ревизионе комисије.

Увидом у Извештај техничке контроле бр. 2021-540-ТК од 18.10.2021. године, који су израдили „ПУТИНВЕСТ“ д.о.о. Лазара Саватића број 8 Београд и „ФИЛОС ИНЖЕЊЕРИНГ“ д.о.о. Смиљанићева 21, Београд утврђено је да је техничка контрола потврдила да је пројекат за грађевинску дозволу урађен у складу са локацијским условима и правилима струке.

У складу са чланом 97. Закона о планирању и изградњи допринос за уређење грађевинског земљишта не обрачунава се за објекте јавне намене у јавној својини.

Увидом у налоге за уплату, утврђено је да је уплаћена накнада за ЦЕОП, Републичка административна такса за подношење захтева и републичка административна такса за доношење решења.

На основу наведеног чињеничног стања, налазећи да је инвеститор доставио пројекат за грађевинску дозволу, да има одговарајуће право на земљишту и да је доставио доказе прописане Правилником о поступку спровођења обједињене процедуре електронским путем, утврђено је да су испуњени услови из члана 135. Закона о планирању и изградњи за издавање грађевинске дозволе, па је одлучено као у ставу I диспозитива решења.

Како је предмером и предрачуном радова у главној свесци утврђена предрачунарска вредност радова у износу од 7.332.449.782,30 рсд без пдв-а, то је донета одлука као у ставу II диспозитива овог решења.

Одлуке из става III, - XI су донете у складу са чланом 8ђ, 148, односно чл. 153, 136, 97, 135. и 140. Закона о планирању и изградњи, и чланом 21. и 36. Правилника о поступку спровођења обједињене процедуре електронским путем.

Решено у Министарству грађевинарства, саобраћаја и инфраструктуре, под 351-02-03782/2021-07, дана 31.12.2021. године.

Упутство о правном средству:

Ово решење је коначно у управном поступку и против њега се не може уложити жалба, али се може покренути управни спор, подношењем тужбе Управном суду Србије у року од 30 дана од дана пријема решења

ДРЖАВНИ СЕКРЕТАР

Александра Дамњановић

Списак катастарских парцела:

ОПШТИНА ВАЉЕВО

Катастарска општина Дивци

699/8, 591/5, 599/6, 599/5, 591/6, 506/2, 608/8, 573/15, 573/10, 588/2, 608/9, 605/4, 587/1, 527/3, 600/2, 608/10, 600/1, 528/5, 600/3, 601/3, 601/2, 528/4, 601/1, 604/1, 605/2, 606/2, 511/2, 573/31, 607/2, 509/5, 493/2, 494/3, 494/2, 573/32, 494/1, 495/1, 496/1, 599/1, 491/6, 491/5, 573/33, 548/3, 573/34, 573/18, 699/12, 699/11, 573/14, 699/10, 572/5, 546/12, 699/7, 697/4, 571/2, 546/11, 572/6, 534/5, 561/14, 545/11, 591/3, 559/2, 697/3, 561/10, 561/9, 698/5, 599/4, 546/10, 534/4, 561/13, 546/9, 546/8, 526/3, 698/3, 560/2, 545/10, 535/4, 545/9, 787/3, 533/2, 536/8, 545/7, 301/23, 301/22, 301/21, 301/20, 301/19, 301/18, 301/17, 527/4, 696/3, 573/23, 546/7, 573/24, 684/2, 535/5, 545/6, 536/21, 573/25, 790/4, 573/26, 783/6, 543/3, 695/3, 573/11, 572/2, 561/7, 530/7, 561/6, 695/4, 535/1, 530/8, 536/5, 694/5, 783/5, 694/7, 790/2, 538/9, 543/1, 532/1, 542/5, 541/8, 541/6, 538/6, 541/4, 688/2, 540/4, 542/2, 541/12, 466/3, 536/12, 686/13, 536/17, 536/16, 536/7, 474/6, 536/14, 540/1, 536/2, 474/5, 686/10, 538/5, 538/4, 536/10, 538/7, 539/1, 685/1, 22/9, 537/2, 472/2, 19/2, 471/5, 783/2, 801/2, 471/4, 21/1, 22/1, 22/7, 20/3, 27/2, 13/12, 13/2, 12/11, 12/10, 12/9, 545/8, 783/8, 528/6, 528/3, 573/27, 573/28, 573/29, 573/30, 573/17, 591/4, 573/13, 527/2, 561/11, 561/12, 560/3, 533/3, 783/9, 536/20, 536/22, 536/19, 783/4, 536/18, 687/6, 538/10, 687/7, 686/12, 686/11, 541/10, 541/9, 538/8, 685/3, 542/1, 541/5, 542/3, 474/7, 540/2, 474/4, 539/3, 12/8, 792/2, 783/3, 506/1, 509/4, 605/3, 604/3

Катастарска општина Кланица

1388/17, 1388/10, 1388/12, 1388/14, 1388/16, 1389/4, 1388/22, 1389/5, 1389/6, 1388/24, 1390/3, 1395/16, 1390/4, 1393/4, 1392/2, 1395/4, 1395/20, 1395/24, 1413/2, 1395/26, 1395/5, 1395/28, 1395/30, 1395/32, 1412/1, 1411/3, 1410/3, 1561/3, 1388/20, 1388/25, 1388/15, 1388/13, 1388/11, 1388/9, 1388/8, 1550/2, 1387/5, 1387/6, 1390/6, 1391/4, 1392/4, 1393/3, 1392/3, 1395/13, 1395/19, 1413/3, 1395/22, 1414/2, 1395/17, 1395/25, 1395/27, 1412/3, 1395/29, 1561/4, 1395/31, 1411/2, 1410/2, 1409/3, 1561/2

Катастарска општина Лозница

2093/6, 2092/1, 2089/9, 2333/4, 2089/10, 2088/1, 2085/1, 2066/3, 2084/1, 2066/2, 2066/4, 2082/10, 2082/9, 2082/7, 2065/2, 2082/6, 2082/5, 2071/2, 2069/2, 2069/4, 2071/3, 2072/3, 2072/4, 2081/3, 2076/4, 2081/1, 2076/5, 2341/4, 2080/2, 2080/1, 2078/3, 2231/9, 2341/3, 2231/15, 2231/14, 2231/2, 2231/13, 2231/18, 2231/19, 2231/23, 2231/3, 2231/20, 2231/16, 2231/6, 2236/2, 2247/1, 2249/4, 2246, 2238/2, 2238/3, 2238/1, 2244/4, 2237/1, 2237/2, 2239/7, 2245/2, 2245/1, 2239/5, 2239/6, 2243/4, 2243/5, 2240/3, 2241/6, 2243/1, 1348/2, 2241/5, 1342/1, 1350/1, 2242/3, 1347/4, 1349/1, 1351/1, 1347/2, 1340/13, 1340/27, 1340/26, 1340/23, 1340/22, 1340/18, 1340/15, 1332/6, 1332/4, 1332/3, 1332/2, 1332/1, 1333/2, 1333/1, 1331/2, 1331/1, 1329/2, 1329/1, 1330/2, 1312/2, 1311/2, 1310/2, 1307/2, 1308, 1306/2, 1309/2, 2317/5, 2317/3, 1296/3, 1299/6, 1298/2, 1298/1, 1299/5, 1297/2, 1297/1, 1299/9, 1283/2, 1281/2, 1280/2, 1299/8, 1279/1, 1278/1, 1277/9, 1277/2, 1277/3, 1276/5, 1276/7, 1276/2, 1233/1, 1232/1, 1231/8, 1231/6, 1231/4, 2333/5, 2333/3, 2082/8, 2069/5, 2065/3, 2069/3, 2104/5, 2231/26, 2231/28, 2080/6, 2231/17, 2078/4, 2078/5, 2342/2, 2231/27, 2298/3, 2341/2, 1340/20, 1340/19, 1309/3, 2317/6, 1294/7, 1294/6, 1294/8, 1294/5, 1303/4, 1303/3, 1302/2, 1295/2, 1301/3, 1300/1, 2317/2, 1296/4, 1298/4, 1298/3, 1299/7, 1233/4, 1232/4, 1231/9, 1231/7, 1231/5, 1230/1, 2316/1, 1229/1, 1228/1, 1227/1, 1226/1, 1225/2, 2315/1

Катастарска општина Лукавац

1184/4, 1210, 1188/4, 1183/10, 1183/11, 1183/2, 1183/8, 1180/7, 1182/3, 1182/1, 1182/2, 1179/6, 1179/17, 1179/5, 1179/10, 1179/14, 1179/21, 1187/3, 1144/5, 1179/1, 1179/22, 1119/11, 1146/2, 1198/2, 1104/5, 1132/2, 1187/5, 1144/3, 1099/6, 1099/3, 1098/2, 1105/2, 1104/4, 1106/1, 1154/1, 1145/1, 1144/2, 1144/1, 1158/1, 1158/4, 1156/2, 1155/2, 1143/2, 1211/2, 1184/2, 1185/3, 1188/2, 1183/9, 1180/8, 1180/9, 1179/20, 1179/11, 1179/12, 1179/13, 1159/2, 1154/3, 1187/2, 1119/10, 1179/16, 1158/10, 1158/3, 1158/9, 1187/7

Катастарска општина Попучке

1437, 2772, 1376/3, 1863/3, 1104/6, 1104/8, 1365/2, 1366/5, 1366/6, 1367/1, 1367/2, 1368/1, 1370/2, 1371/9, 1373/9, 1375/10, 1375/11, 1375/2, 1375/3, 1375/5, 1375/8, 1376/4, 1416/1, 1416/5, 1416/6, 1418/1, 1418/2, 1418/4, 1419/2, 1420/2, 1421/1, 1422/1, 1422/2, 1423/1, 1431/1, 1431/2, 1432/2, 1432/4, 1432/1, 1432/6, 1432/7, 1433/1, 1433/10, 1433/11, 1433/16, 1433/18, 1433/2, 1433/21, 1433/22, 1433/23, 1433/24, 1433/4, 1433/5, 1433/6, 1433/7, 1433/8, 1433/9, 1436/1, 1436/2, 1436/3, 1440/18, 1440/19, 1449/10, 1449/12, 1449/2, 1448/3, 1449/7, 1449/9, 1556/4, 1557/2, 1557/3, 1558/2, 1559/1, 1559/2, 1559/3, 1560/2, 1564/2, 1582/1, 1587/1, 1588/1, 1592/4, 1594/3, 1594/4, 1595/2, 1595/4, 1597/3, 1597/6, 1599/2, 1600/3, 1600/4, 1600/5, 1601/1, 1605/3, 1605/5, 1606/1, 1607/1, 1608/3, 1612/1, 1613/11, 1613/12, 1613/2, 1613/9, 1614/1, 1614/2, 1615/3, 1617/1, 1618/4, 1677/4, 1677/5, 1678/3, 1678/4, 1681/1, 1683/4, 1683/6, 1683/7, 1683/8, 1684/3, 1685/2, 1686/2, 1686/5, 1686/8, 1686/9, 1687/1, 1688/5, 1688/6, 1689/2, 1718/1, 1841/10, 1841/12, 1841/8, 1841/9, 1842/10, 1842/11, 1842/13, 1842/14, 1842/2, 1842/6, 1842/7, 1842/9, 1843/12, 1843/13, 1843/14, 1843/20, 1843/21, 1843/23, 1843/24, 1843/25, 1843/26, 1843/27, 1843/28, 1843/29, 1843/30, 1843/32, 1843/5, 1844/1, 1844/2, 1844/3, 1844/4, 1844/5, 1844/6, 1845/10, 1845/12, 1845/14, 1845/15, 1845/2, 1845/21, 1845/23, 1845/5, 1845/6, 1845/7, 1845/8, 1857/2, 1857/3, 1857/4, 1858/2, 1860/5, 1860/6, 1860/7, 1860/8, 1860/9, 1861/31, 1861/32, 1861/34, 1861/35, 1862/2, 1863/4, 2750/4, 1894/1, 1894/10, 1894/11, 1894/12, 1894/7, 1894/8, 1894/9, 2740/5, 2742/4, 2742/6, 2743/2, 2749/2, 2750/6, 2758/4, 2790/2, 2791/4, 2791/5, 2791/6, 2791/7, 2791/8, 2796/2, 2798/2, 2803/2, 1719/5, 1677/3, 1719/4, 2740/3, 1719/6, 1718/3, 2773/2, 1687/2, 1688/4, 1689/1, 1688/3, 1841/6, 1841/7, 1370/3, 1368/3, 2742/7, 1841/3, 2742/5, 1842/15, 2742/3, 1104/5, 1104/7, 1617/2, 1618/3, 2753, 2750/2, 1860/3, 1860/4, 1894/6, 1842/1, 1842/12, 1612/3, 1614/3, 1614/4, 1613/1, 1613/3, 1600/2.

Катастарска општина Веселиновац

18/2, 17/1, 31/1, 16/2, 15/2, 566/5, 15/1, 14/1, 13/2, 12/1, 12/4, 12/3, 12/6, 12/5, 11/2, 10/2, 9/2, 5/4, 5/5, 4/1, 5/2, 3/1, 3/2, 3/3, 2/1, 2/2, 1/5, 1/2, 1/1, 566/3, 566/6, 18/1, 19/3, 17/2, 31/2, 16/1, 42/3, 43/2, 15/4, 44/2, 15/3, 12/7, 14/2, 12/9, 11/3, 10/3, 9/3, 8/2, 7/2, 6/2, 5/1/2, 4/3, 5/6, 5/1, 4/2, 2/4, 2/3, 1/3, 1/4, 566/2

ОПШТИНА ЛАЈКОВАЦ

Катастарска општина Маркова црква

1/7, 1/9, 3/3, 2/3, 1/4, 2/4, 1/3, 1/2, 674, 1/1

Катастарска општина Непричава

2196/5, 2093/3, 2093/1, 2094/4, 2094/3, 2095/3, 2096/2, 2097/2, 2070/2, 2100/1, 2099/2, 2098/3, 2196/1, 2101/2, 2063/3, 2069/2, 2102/2, 2103/2, 2104/2, 2066/1, 2105/2, 2067/1, 2106/2, 2065, 2064/2, 2107/2, 2062/2, 2058/2, 2059/2, 2061/1, 2060/2, 2056/1, 2055/2, 2054/2, 2198/2, 1647/4, 1651/2, 1648/3, 1652/2, 1653/2, 1653/3, 1647/1, 1646/2, 1642/2, 1654, 1655/2, 1656/2, 1666/4, 1667/3, 1657/2, 1668/3, 1658/2, 1669/3, 1670/3, 1661, 1671/3, 1672/3, 1673/3, 1674/3, 1675/3, 2180/4, 1662/2, 1270/4, 1270/3, 1269/2, 1692/2, 1262/2, 1693/2, 1695/4, 1261/2, 1260/2, 1697/2, 1702/2, 1703/2, 1259/2, 1705/2, 1706/2, 1709/2, 1707/2, 1708/2, 1712/2, 1715/2, 1713/2, 1714/2, 1710/2, 1720/3, 1711/2, 1721/3, 1722/3, 1723/5, 1248/2, 1719/2, 1695/2, 1725/2, 1718/2, 1720/1, 1721/2, 1806/1, 2195/2, 2195/4, 2195/5, 2195/6, 2084/2, 2085/2, 2086/2, 2087/2, 2082/2, 2088/2, 2089/2, 2091/2, 2092/1, 2196/2, 2117/2, 2118/1, 2100/2, 2099/1, 2094/1, 2095/1, 2096/1, 2098/2, 2097/1, 1648/2, 1649, 1647/2, 1646/3, 1664/2, 1665/2, 1653/4, 1646/4, 2180/7, 1645/2, 1666/2, 1667/2, 1668/2, 1669/2, 1670/2, 1671/2, 1672/2, 1673/2, 1674/2, 1692/3, 1675/2, 2180/3, 1722/2, 1723/3, 1723/4, 1724/1, 1724/3, 1796/1, 1796/2, 1797/1, 1797/2, 1798/1, 1798/2, 1799/1, 1799/2, 1800/1, 1800/2, 1801/1, 1801/2, 1801/3, 1802/1, 1802/2, 1802/3, 1803/1, 1803/2, 1803/3, 1804/1, 1804/2, 1804/3, 1805/1, 1805/2, 1805/3, 1806/2, 2061/3, 2058/1, 2059/1, 2060/1, 2056/2, 2055/1, 2062/1, 2066/2, 2064/1, 2067/2, 2069/1, 2063/2

Катастарска општина Рубрибреза

943/2, 942/2, 939/2, 938, 928, 932, 933, 952/1, 947/1, 966, 967, 971, 972, 973, 945/2, 957, 958, 959, 960, 961, 952/2, 947/2

Катастарска општина Ратковац

108/2, 97/1, 96/4, 101, 111/2, 102/3, 111/1, 115/3, 112/1, 112/2, 106/2, 106/4, 106/1, 105/1, 106/3, 104/2, 105/4, 1158/2, 296/2, 295/1, 310/1, 1159/2, 303/1, 297/2, 296/3, 294/2, 299/2, 304/2, 300/2, 301/1, 298/6, 298/7, 298/8, 306/2, 304/4, 305/3, 305/7, 863/4, 97/2, 115/8, 96/2, 96/3, 1173, 102/1, 105/3, 102/2, 105/2, 104/1, 103/1, 306/1, 305/6, 305/5, 304/5

Катастарска општина Словац

863/2, 911/1, 863/1, 907/2, 862/4, 908/1, 864/2, 907/3, 910/4, 862/3, 862/2, 862/1, 860/4, 864/1, 841/2, 850, 861, 860/3, 840/2, 839/2, 852/2, 842/1, 851/3, 843, 851/2, 849/2, 844, 848/1, 847/1, 838/2, 823/2, 820/1, 820/2, 821/1, 818, 816/2, 817/1, 712, 715/1, 711, 714/2, 710/5, 713/1, 710/6, 710/3, 710/12, 728/2, 710/7, 727/2, 710/8, 710/9, 729/1, 710/15, 731/1, 743/1, 732/2, 742/1, 734/2, 738/11, 105/2, 735/2, 736/5, 737/1, 922/2, 109/2, 110/2,

906/2, 863/3, 862/7, 862/8, 859, 862/6, 862/5, 924/1, 860/2, 857, 860/1, 858, 856, 855, 854, 940/2, 940/3, 704/4, 704/3, 939/3, 696/1, 710/22, 710/24, 710/17, 710/26, 708, 710/25, 136/4, 135/2, 128/2, 922/3, 108/3, 110/3, 111/9, 115/2, 704/1 и 939/1



Република Србија

МИНИСТАРСТВО ГРАЂЕВИНАРСТВА,

САОБРАЋАЈА И ИНФРАСТРУКТУРЕ

ROP-MSGI-39704-CPA-3/2022

Број: 351-02-00152/2022-07

Датум: 07.02.2022. године

Немањина 22-26

Министарство грађевинарства, саобраћаја и инфраструктуре, решавајући по захтеву Република Србија – ЈП „Путеви Србије“ Београда, Булевар краља Александра бр. 282, за издавање решења о измени решења о грађевинској дозволи Министарства грађевинарства, саобраћаја и инфраструктуре бр. ROP-MSGI-39704-CPIN-2/2021; 351-02-03782/2021-07 од 31.12.2021. године на основу члана 7. Закона о министарствима („Сл. гласник РС“, бр. 128/2020), члана 142. Закона о планирању и изградњи („Службени гласник РС“, бр. 72/09, 81/09-исправка, 64/10-УС, 24/11, 121/12, 42/13-УС, 50/13-УС, 98/13-УС, 132/14, 145/2014 и 83/18, 31/19, 37/2019, 9/2020 и 52/2021), члана 23.-26. Правилника о поступку спровођења обједињене процедуре електронским путем („Сл. гласник РС“, бр. 68/19), члана 20. Закона о посебним поступцима ради реализације пројеката изградње и реконструкције линијских инфраструктурних објеката од посебног значаја за Републику Србију („Сл. гласник РС“, бр. 9/2020), члана 136. Закона о општем управном поступку („Службени гласник РС“, бр. 18/16) и овлашћења садржаног у решењу министра број: 119-01-114/2021-02 од 12.02.2021. године, доноси

РЕШЕЊЕ

О ИЗМЕНИ ДЕЛИМИЧНОГ РЕШЕЊА О ГРАЂЕВИНСКОЈ ДОЗВОЛИ

I. **МЕЊА СЕ** решење о грађевинској дозволи Министарства грађевинарства, саобраћаја и инфраструктуре, број ROP-MSGI-39704-CPIN-2/2021; 351-02-03782/2021-07 од 31.12.2021. године, **тако што се:**

Став VIII диспозитива решења „Саставни део овог решења“ мења, тако да се Главна свеска из Решења бр. 351-02-03782/2021-07 од 31.12.2021. године, **заменује у потпуности** новом измењеном Главном свеском, те саставни део решења о грађевинској дозволи чини измењена главна свеска, такође, додаје се 3.2 Пројекат регулација водотокова, које је израдио "Институт за путеве", а.д. Београд, Булевар Пека Дапчевића бр. 45.

Став V диспозитива решења мења, у погледу предрачунске вредности радова тако да иста сада износи: 12.671.215.684,29 динара.“

Став 23. образложења решења мења, у погледу предрачунске вредности радова, тако да сада гласи:

„Како је у Главној свесци утврђена предрачунска вредност радова у износу од 12.671.215.684,29, то је донета одлука као у ставу V диспозитива овог решења.“

II. **ОБАВЕЗУЈЕ СЕ** инвеститор да пре почетка извођења радова пријави почетак извођења радова Министарству грађевинарства, саобраћаја и инфраструктуре.

III. Констатује се да се допринос за уређивање грађевинског земљишта не обрачунава.

IV. У осталом решење о грађевинској дозволи Министарства грађевинарства, саобраћаја и инфраструктуре, број ROP-MSGI-39704-CPIN-2/2021; 351-02-03782/2021-07 од 31.12.2021. године, остаје неизмењено.

V. Орган надлежан за издавање решења дозволе, не упушта се у оцену техничке документације која чини саставни део овог решења, те у случају штете настале као последица примене исте, за штету солидарно одговарају пројектант који је израдио пројекат и потписао техничку документацију, вршилац техничке контроле и инвеститор.

Образложење

Министарству грађевинарства, саобраћаја и инфраструктуре, инвеститор Република Србија – ЈП „Путеви Србије“ Београда, Булевар краља Александра бр. 282, поднео је преко овлашћеног "Институт за путеве", а.д. Београд, кроз ЦИС, захтев за издавање решења о измени решења о грађевинској дозволи Министарства грађевинарства, саобраћаја и инфраструктуре, број ROP-MSGI-39704-CPIN-2/2021; 351-02-03782/2021-07 од 31.12.2021. године.

Захтев за измену грађевинске дозволе је поднет услед тога што је дошло до измене пројекта за грађевинску дозволу, додавања 3.2 Пројекат регулација водотокова као и измене предрачунске вредности радова.

Увидом у приложену Главне свеску, коју је израдио "Институт за путеве", а.д. Београд, Булевар Пека Дапчевића бр. 45, које поседује лиценцу за израду техничке документације за коју грађевинску дозволу издаје министарство надлежно за послове грађевинарства, бр. 351-02-03108/2020-09 од 02.10.2020. године, утврђено је да је за главног пројектанта одређен Мирослав Зеленбаба, дипл.грађинж. бр. лиценце 315 8774 04.

Чланом 142. Закона о планирању и изградњи, прописано је да по издавању решења о грађевинској дозволи до подношења захтева за употребну дозволу, инвеститор у складу са новонасталим финансијским, урбанистичко-планским и другим околностима, изменама планског

документа, изменама и доступности комуналне и друге инфраструктуре, ради усаглашавања са пројектом за извођење и из других разлога, може поднети захтев за измену грађевинске дозволе. Ако у току изградње, односно извођења радова, настану измене у односу на издату грађевинску дозволу, пројекат за грађевинску дозволу, инвеститор је дужан да обустави градњу и поднесе захтев за измену грађевинске дозволе. Ако у току изградње објекта дође до промене планског документа на основу кога је издата грађевинска дозвола, на захтев инвеститора надлежни орган може изменити грађевинску дозволу у складу са новим планским документом, уз задржавање стечених права из грађевинске дозволе која се мења.

Поступајући по поднетом захтеву, овај орган је утврдио да је приложена сва документација предвиђена чланом 26. Правилника о поступку спровођења обједињене процедуре електронским путем, односно да су испуњени формални услови за поступање по захтеву.

Констатује се да се у складу са чланом 97. став 8. Закона о планирању и изградњи, допринос за уређивање грађевинског земљишта, између осталог, не обрачунава за објекте јавне намене у јавној својини, као ни за објекте комуналне и др. инфраструктуре, то инвеститор није у обавези да доставља доказ о доприноса.

Увидом у налоге за уплату, утврђено је да је уплаћена накнада за ЦЕОП, републичка административна такса за подношење захтева и републичка административна такса за доношење решења.

На основу овако утврђеног чињеничног стања, имајући у виду да су за поступање по захтеву испуњени формални услови предвиђени Законом и Правилницима, односно да су наведене измене, у складу са важећим планским документом, то су се, у смислу члана 8ђ., члана 142. Закона о планирању и изградњи и члана 23.-26. Правилника о поступку спровођења обједињене процедуре електронским путем, стекли услови за примену цитираних прописа, те је одлучено као у диспозитиву решења.

Решено у Министарству грађевинарства, саобраћаја и инфраструктуре, под 351-02-00152/2022-07, дана 07.02.2022. године.

Упутство о правном средству:

Ово решење је коначно у управном поступку и против њега се не може уложити жалба, али се може покренути управни спор, подношењем тужбе Управном суду Србије у року од 30 дана од дана пријема решења

ДРЖАВНИ СЕКРЕТАР
Александра Дамњановић



Република Србија
АГЕНЦИЈА ЗА ПРОСТОРНО ПЛАНИРАЊЕ И
УРБАНИЗАМ РЕПУБЛИКЕ СРБИЈЕ

Број: 414/2024-06

Датум: 14.3.2024. године

Краља Милутина 10а, Београд

На основу члана 63, 63а и 166г Закона о планирању и изградњи („Службени гласник РС”, бр. 72/09, 81/09 - исправка, 64/10 - УС, 24/11, 121/12, 42/13 - УС, 50/13 - УС, 98/13 - УС, 132/14, 145/14, 83/18, 31/19, 37/19 - др. закон 9/20, 52/21 и 62/23, у даљем тексту: Закон), Комисија за стручну контролу урбанистичког пројекта, доноси:

ИЗВЕШТАЈ

**О ОБАВЉЕНОЈ СТРУЧНОЈ КОНТРОЛИ УРБАНИСТИЧКОГ ПРОЈЕКТА
ЗА ИЗГРАДЊУ ОБЈЕКТА ЈАВНЕ НАМЕНЕ ДП ИБ РЕДА БРОЈ 27 ЛОЗНИЦА-
ВАЉЕВО-ЛАЗАРЕВАЦ, ДЕОНИЦА ИВЕРАК-ЛАЈКОВАЦ, РЕГУЛАЦИЈА РЕЧНОГ
КОРИТА РЕКЕ КОЛУБАРЕ: ЛОКАЦИЈА 1 (КО ЛОЗНИЦА) КМ 11+400 - КМ 11+600,
ЛОКАЦИЈА 2 (КО СЛОВАЦ) КМ 12+700 - КМ 13+000**

1. УВОДНИ ДЕО

У складу са одредбама члана 63. и 63а Закона, орган надлежан за потврђивање, након јавне презентације, организује стручну контролу урбанистичког пројекта. Урбанистички пројекат који се израђује за изградњу објекта за које грађевинску дозволу издаје министарство надлежно за послове грађевинарства, потврђује министарство надлежно за послове урбанизма.

У складу са одредбама члана 166г Закона, Агенција за просторно планирање и урбанизам Републике Србије је надлежна да обавља стручну контролу докумената просторног и урбанистичког планирања, и контролу усклађености планских докумената, из надлежности Републике, односно аутономне покрајине, као поверене послове у складу са законом и прописима донетим на основу закона.

Сви појмови који су у овом извештају употребљени у једном граматичком роду обухватају мушки и женски род лица на која се односе.

Подаци о Комисији за стручну контролу

Комисија за стручну контролу *Урбанистичког пројекта за изградњу објекта јавне намене ДП ИБ реда број 27 Лозница-Ваљево-Лазаревац, деоница Иверак-Лајковац, регулација речног корита реке Колубаре: локација 1 (КО Лозница) км 11+400 - км 11+600, локација 2 (КО Словац) км 12+700 - км 13+000*, формирана је Решењем министра грађевинарства, саобраћаја и инфраструктуре, број: 000062875 2024 14810 006 001 000 001 од 29.1.2024. године (у даљем тексту: Комисија), у следећем саставу:

1. мр Ђорђе Милић, дипл.пр.планер, лиценца бр. 100 0083 04, председник Комисије;
2. Бранислав Стоиловић, маст.инж.арх, лиценца бр. 321 А28 522, члан;
3. Маријана Радовановић, дипл.инж.арх, лиценце бр. 100 0173 11, 200 1245 10 и 300 G654 08, члан;
4. Марко Перишић, дипл.пр.планер, лиценце бр. 100 0095 06 и 201 0658 04, члан;
5. Драган Михајловић, дипл.инж.грађ, лиценца бр. 202 0220 03, члан; и
6. Александра Ђумић, дипл.пр.планер, лиценца бр. 100 0105 07, члан.

Послове секретара Комисије и административне послове за потребе комисије обавља Александра Ђумић.

Задатак комисије је да обави стручну контролу урбанистичког пројекта која потврђује да урбанистички пројекат није у супротности са важећим планским документима, Законом и подзаконским актима донетим на основу Закона.

Основни подаци о Урбанистичком пројекту

Назив: Урбанистички пројекат за изградњу објекта јавне намене ДП ИБ реда број 27 Лозница-Ваљево-Лазаревац, деоница Иверак-Лајковац, регулација речног корита реке Колубаре: локација 1 (КО Лозница) км 11+400 - км 11+600, локација 2 (КО Словац) км 12+700 - км 13+000 (у даљем тексту: Урбанистички пројекат).

Стручни обрађивач: Институт за путеве АД Београд, Булевар Пека Дапчевића 45, Београд.

Одговорни урбаниста: Јелена Стојков, дипл.инж.арх, лиценца бр. 200 0041 03.

Инвеститор: ЈП „ПУТЕВИ СРБИЈЕ”, Булевар Краља Александра 282, Београд - Захтев за потврђивање урбанистичког пројекта је поднео Институт за путеве АД Београд, на основу Овлашћења бр. SQ2021-09 од 3.8.2021. године (China Shandong International Economic & Technical organak Београд), односно Овлашћења VIII бр. 953-16985 од 22.7.2021. године (ЈП Путеви Србије, Булевар краља Александра 282, Београд).

Плански основ за израду урбанистичког пројекта: Просторни план подручја посебне намене државног пута ИБ реда број 27 Лозница-Ваљево-Лазаревац, деоница Иверак-Лајковац (веза са аутопутем Е-763 Београд – Јужни Јадран, деоница Београд-Пожега) („Службени гласник РС”, бр. 2/2020 и 14/2023) и Измена и допуна просторног плана општине Лајковац – усаглашавање са одредбама Закона о планирању и изградњи („Службени гласник општине Лајковац”, број 15/2018).

Повод за израду урбанистичког пројекта: У складу са чланом 60. став 2. и 3. Закона о планирању и изградњи.

Посебна напомена: Закључком Владе Републике Србије, 05 број 351-3873/2020 од 21. маја 2020. године, Пројекат изградње, државног пута ИБ реда број 27 Лозница-Ваљево-Лазаревац, деоница Иверак-Лајковац (веза са аутопутем Е-763 Београд – Јужни Јадран, деоница Београд-Пожега), препознаје се као пројекат изградње и реконструкције јавне линијске саобраћајне инфраструктуре од посебног значаја за Републику Србију, тако да се реализује према посебним поступцима за линијске инфраструктурне објекте од посебног значаја за Републику Србију, у складу са прописима који регулишу ову област.

За потребе спровођења јавне презентације и стручне контроле, стручни обрађивач је у штампаном и дигиталном формату доставио елаборат урбанистичког пројекта прописан Законом и прописима донетим на основу Закона.

Подаци о седници Комисије за стручну контролу

Седница Комисије одржана је 11. марта 2024. године, са почетком у 11.00 часова у просторијама Агенције за просторно планирање и урбанизам Републике Србије, Београд, Краља Милутина 10а.

Седници Комисије присуствовали су:

А) Чланови Комисије:

1. мр Ђорђе Милић, дипл.пр.планер, председник Комисије;
2. Бранислав Стоиловић, маст.инж.арх, члан;
3. Маријана Радовановић, дипл.инж.арх, члан;
4. Марко Перишић, дипл.пр.планер, члан; и
5. Александра Ђумић, дипл.пр.планер, члан и секретар Комисије.

Б) Представници стручног обрађивача:

1. Јелена Стојков, дипл.инж.арх; и
2. Мирослав Мариф, дипл.пр.планер.

В) Представник Агенције за просторно планирање и урбанизам Републике Србије:

1. др Дејан С. Ђорђевић, дипл.пр.планер.

Седници Комисије није присуствовао Драган Михајловић, дипл.инж.грађ, члан.

2. ПРИКАЗ СПРОВЕДЕНОГ ПОСТУПКА

Пре стручне контроле и потврђивања урбанистичког пројекта, надлежни орган организује јавну презентацију урбанистичког пројекта у трајању од седам дана. На јавној презентацији се евидентирају све примедбе и сугестије заинтересованих лица.

Имајући у виду да се обухват Урбанистичког пројекта налази на територији две јединице локалне самоуправе (град Ваљево и општина Лајковац), јавна презентација урбанистичког пројекта је спроведена у свакој од наведених јединица локалне самоуправе.

Према Извештају о обављеној јавној презентацији предметног Урбанистичког пројекта (у обухвату локације на територији града Ваљева) бр. 35-12/2024-07 од 9.2.2024. године, достављеном од Одељења за урбанизам, грађевинарство, саобраћај и заштиту животне средине Градске управе града Ваљева, **јавни позив за презентацију Урбанистичког пројекта оглашен је 25. јануара 2024. године** у недељном листу „Напред”, као и на званичној интернет страници Града Ваљева (www.valjevo.rs), а **јавна презентација Урбанистичког пројекта одржана је од 1. до 7. фебруара 2024. године**, у холу у приземљу зграде Градске управе града Ваљева, Карађорђева 64 у Ваљеву, у Одељењу за урбанизам, грађевинарство, саобраћај и заштиту животне средине у канцеларији бр. 51 на четвртном спрату, радним даном од 10 до 14 часова, као и на званичној интернет страници Града Ваљева (www.valjevo.rs).

Према наведеном документу, а имајући у виду да се урбанистички пројекат израђује за изградњу објекта јавне намене за потребе утврђивања јавног интереса, пре јавне презентације **спроведен је поступак обавештавања** носиоца права на непокретностима у обухвату урбанистичког пројекта на територији града Ваљева, као и имаоца јавних овлашћења, о изради предметног урбанистичког пројекта и јавној презентацији.

Према Извештају о обављеној јавној презентацији предметног Урбанистичког пројекта (у обухвату локације на територији општине Лајковац) бр. 350-11/2024-03 од 27.2.2024. године, достављеном од Одељења за комунално-стамбене, грађевинске и урбанистичке послове Општинске управе Лајковац, **јавни позив за презентацију Урбанистичког пројекта оглашен је 7 дана пре почетка јавне презентације** у дневном листу „Српски Телеграф”, као и на званичној интернет страници Општине Лајковац (www.lajkovac.org.rs), а **јавна презентација Урбанистичког пројекта одржана је од 20. до 26. фебруара 2024. године**, у згради Општинске управе општине Лајковац, ул. Омладински трг бр. 1, сваког радног дана од 7 до 15 часова, као и на званичној интернет страници Општине Лајковац (www.lajkovac.org.rs).

Према наведеном документу, а имајући у виду да се урбанистички пројекат израђује за изградњу објекта јавне намене за потребе утврђивања јавног интереса, пре јавне презентације **спроведен је поступак обавештавања** носиоца права на непокретностима у обухвату урбанистичког пројекта на територији општине Лајковац, као и имаоца јавних овлашћења, о изради предметног урбанистичког пројекта и јавној презентацији.

3. ПРИМЕДБЕ И СУГЕСТИЈЕ ЗАИНТЕРЕСОВАНИХ ЛИЦА

Према Извештају о обављеној јавној презентацији предметног Урбанистичког пројекта (у обухвату локације на територији града Ваљева) бр. 35-12/2024-07 од 9.2.2024. године, достављеном од Одељења за урбанизам, грађевинарство, саобраћај и заштиту животне средине Градске управе града Ваљева, као и Извештају о обављеној јавној презентацији предметног Урбанистичког пројекта (у обухвату локације на територији општине Лајковац) бр. 350-11/2024-03 од 27.2.2024. године, достављеном од Одељења за комунално-стамбене, грађевинске и урбанистичке послове Општинске управе Лајковац, **у току трајања јавне презентације** предметног урбанистичког пројекта **нису достављене примедбе и сугестије заинтересованих лица**.

Накнадно, након формулисања Извештаја о обављеној јавној презентацији, Градској управи Града Ваљева, **достављена су 3 дописа ималаца јавних овлашћења**, и то:

Допис бр. 1: Јавно предузеће за управљање и коришћење регионалног вишенаменског хидросистема „Стубо-Ровни” КОЛУБАРА Ваљево, Поп Лукина 6А, Ваљево, број 83 од 6.2.2024. године (достављен у току трајања јавне презентације Урбанистичког пројекта у обухвату локације на територији града Ваљева), у оквиру кога је без примедби и сугестија, наведено да у границама Урбанистичког пројекта у обухвату

локације на територији града Ваљева, наведени ималац јавних овлашћења не поседује инфраструктурне објекте.

Закључак Комисије: Имајући у виду да наведени допис садржи само констатацију, без примедби и сугестија, Комисија не доноси посебан закључак по наведеном.

Допис бр. 2: Завод за заштиту природе Србије, Јапанска 35, Нови Београд, 03 број 021-417/2 од 23.2.2024. године (достављен након завршетка јавне презентације Урбанистичког пројекта у обухвату локације на територији града Ваљева), у оквиру кога је наведено да се обухват Урбанистичког пројекта не налази унутар заштићеног подручја за које је спроведен или покренут поступак заштите, нити је у просторном обухвату еколошке мреже Републике Србије, као и да у складу са прописима који регулишу ову област, наведени ималац јавних овлашћења издаје услове заштите природе, између осталог и за урбанистичке пројекте.

Закључак Комисије: За потребе израде Урбанистичког пројекта коришћени су Локацијски услови прибављени у поступку израде Идејног пројекта предметног државног пута. У даљем поступку израде техничке документације, након потврђивања Урбанистичког пројекта, кроз систем обједињене процедуре у складу са Законом и прописима донетим на основу Закона, потребно је обратити се надлежном имаоцу јавних овлашћења за исходавање одговарајућих услова.

Допис бр. 3: АД „Инфраструктура железнице Србије”, Немањина 6, Београд, број 3/2024-217 од 1.3.2024. године (достављен након завршетка јавне презентације Урбанистичког пројекта у обухвату локације на територији града Ваљева), у оквиру кога су дати услови за израду предметног урбанистичког пројекта, са закључком да је обавеза обрађивача да исти достави АД „Инфраструктура железнице Србије”, ради коначног усаглашавања, а због очувања безбедности железничког саобраћаја и јавне железничке инфраструктуре.

Закључак Комисије: Остварити додатну сарадњу са наведеним имаоцем јавних овлашћења, а у циљу ближег разјашњења планираног решења и поступања према датим уловима, односно прибављања одговарајућег мишљења/сагласности на планирана решења.

4. ПРИМЕДБЕ И СУГЕСТИЈЕ КОМИСИЈЕ

Након разматрања и стручне контроле, Комисија констатује да је потребна корекција Урбанистичког пројекта, и то:

Примедбе Комисије

- У текстуалном делу, у поглављу 2. **ОБУХВАТ УРБАНИСТИЧКОГ ПРОЈЕКТА** (на стр. 5), за Локацију 1 наведено је погрешно да је КО Лозница у општини Лајковац (иста припада граду Ваљево), док је за Локацију 2 у КО Словац погрешно наведено да је у општини Ваљево (иста припада општини Лајковац) – исправити наведено;
- Извршити правно-техничку редакцију елабората урбанистичког пројекта:
 - Назив и правну адресу планског основа *Измена и допуна просторног плана општине Лајковац – усаглашавање са одредбама Закона о планирању и изградњи („Службени гласник општине Лајковац”, број 15/2018)*, исправно навести у свим деловима елабората урбанистичког пројекта – нпр. у *Изјави одговорног урбанисте*, у поглављу 3. **ПРАВНИ И ПЛАНСКИ ОСНОВ**, где је наведен као *Просторни план општине Лајковац („Службени лист општине Лајковац”, број 1/2012)* итд, и проверити и по потреби исправити и остале називе аката и правне адресе службених гласила на које се позива у предметном урбанистичком пројекту;
 - Накнадно достављене дописе - *Јавно предузеће за управљање и коришћење регионалног вишенаменског хидросистема „Стубо-Ровни” КОЛУБАРА Ваљево*, Поп Лукина 6А, Ваљево, број 83 од 6.2.2024. године, *Завод за заштиту природе Србије, Јапанска 35, Нови Београд, 03 број 021-417/2 од 23.2.2024. године* и *АД „Инфраструктура железнице Србије”, Немањина 6, Београд, број 3/2024-217 од 1.3.2024. године*, приложити као саставни део документације Урбанистичког пројекта;
 - У циљу комплетне правно-техничке редакције, проверити текстуални и графички део Урбанистичког пројекта у целини и по потреби извршити и друге техничке и термилошке исправке и међусобно усаглашавање свих делова Урбанистичког пројекта.

5. ЗАКЉУЧАК

Комисија након разматрања и стручне контроле констатује да *Урбанистички пројекат за изградњу објекта јавне намене ДП ИБ реда број 27 Лозница-Ваљево-Лазаревац, деоница Иверак-Лајковац, регулација речног корита реке Колубаре: локација 1 (КО Лозница) км 11+400 - км 11+600, локација 2 (КО Словац) км 12+700 - км 13+000*, НИЈЕ У СУПРОТНОСТИ са важећим планским документима ширег подручја, Законом и прописима донетим на основу Закона, и предлаже надлежном органу да, након поступања у складу са датим примедбама и сугестијама Комисије, као и закључцима Комисије који се односе на накнадно достављене дописе ималаца јавних овлашћења, потврди предметни урбанистички пројекат.

Имајући у виду да поступање по наведеним примедбама и сугестијама значајно не утиче на планирана решења, **Комисија констатује да није потребно поновно спровођење поступка јавне презентације** Урбанистичког пројекта.

Комисија констатује да предметни урбанистички пројекат са идејним решењем представља основ за издавање локацијских услова у складу са чланом 57. став 4. Закона о планирању и изградњи и Упутством о примени појединих одредби Закона о планирању и изградњи, број 011-00-605/2020-1 од 27. новембра 2020. године које је донело Министарство грађевинарства, саобраћаја и инфраструктуре.

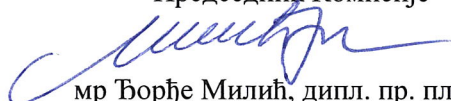
Комисија констатује да предметни урбанистички пројекат са идејним решењем садржи могућности, ограничења и услове за изградњу, односно услове за прикључење на комуналну, саобраћајну и осталу инфраструктуру надлежних ималаца јавних овлашћења у складу са чланом 54. став 1. Закона о планирању и изградњи.

Напомињемо да је у складу са чланом 77. став 5. Правилника о садржини, начину и поступку израде докумената просторног и урбанистичког планирања („Службени гласник РС”, број 32/19) **одговорни урбаниста у обавези да приложи Изјаву** да је урбанистички пројекат усклађен са Законом и прописима донетим на основу Закона, као и да је израђен у складу са важећим планским документима.

Проверу поступања стручног обрађивача по овом Извештају, извршиће секретар Комисије.

Кориговану верзију Урбанистичког пројекта за изградњу објекта јавне намене ДП ИБ реда број 27 Лозница-Ваљево-Лазаревац, деоница Иверак-Лајковац, регулација речног корита реке Колубаре: локација 1 (КО Лозница) км 11+400 - км 11+600, локација 2 (КО Словац) км 12+700 - км 13+000, стручни обрађивач доставља у најмање два примерка у штампаном и три примерка у дигиталном формату (од којих један штампани и два дигитална примерка задржава Агенција), ради упућивања у процедуру потврђивања.

Председник Комисије


мр Ђорђе Милић, дипл. пр. планер



03 Бр. 021-417/2
23.02.2024

ЗАВОД ЗА ЗАШТИТУ ПРИРОДЕ СРБИЈЕ
INSTITUTE FOR NATURE CONSERVATION OF SERBIA

тел: 011 2093 801, факс: 011 2093 867
ПИБ 106844260, Матични број 17788561



Градска управа Града Ваљева				
-Писарница-				
Примљено:		28 FEB 2024		
Орган	Одјел	Број	Прилог	Вредност

ГРАДСКА УПРАВА ГРАДА ВАЉЕВА
Одељење за урбанизам, грађевинарство, саобраћај
и заштиту животне средине
ул. Карађорђева бр. 64
14000 ВАЉЕВО

Предмет: Обавештење

Заводу за заштиту природе Србије обратили сте се Обавештењем бр. 35-12/2024-07 од 25.01.2024. године, у Заводу заведеним под 03 бр. 021-417/1 од 31.01.2024. године, о јавној презентацији Урбанистичког пројекта за изградњу објекта јавне намене ДП ИБ реда број 27 Лозница-Ваљево-Лазаревац, деоница Иверак-Лајковац, регулација речног корита реке Колубаре: локација 1 (КО Лозница) км 11+400 – км 11+600, локација 2 (КО Словац) км 12+700 – км 13+000.

Увидом у Централни регистар заштићених природних добара и документацију Завода установљено је да се обухват предметног Урбанистичког пројекта не налази унутар заштићеног подручја за које је спроведен или покренут поступак заштите, нити је у просторном обухвату еколошке мреже Републике Србије.

Увидом у документацију Завода утврђено је да Завод није издао услове заштите природе за предметни Урбанистички пројекат. Овим путем вас обавештавамо да у складу са чл. 9. Закона о заштити природе („Службени гласник РС“, бр. 36/2009, 88/2010, 91/2010–исправка, 14/2016, 95/2018–други закон и 71/2021) Завод за заштиту природе Србије издаје услове заштите природе, између осталог и за Урбанистичке пројекте.

в.д. ДИРЕКТОРА

Марина Шибалић



Достављено:

- Подносиоцу захтева
- Архиви





ЈАВНО ПРЕДУЗЕЋЕ ЗА УПРАВЉАЊЕ И КОРИШЋЕЊЕ
РЕГИОНАЛНОГ ВИШЕНАМЕНСКОГ ХИДРОСИСТЕМА "СТУБО-РОВНИ"

"КОЛУБАРА"

ЈП "Колубара" Ваљево ■ Поп Лукина 6А ■ 14000 Ваљево ■ Србија
МВ: 07367384 ■ ПИБ: 101900365 ■ ТР: 840-425743-98 ■ ТР: 325-9500700041589-73 ■

Град Ваљево

Градска управа града Ваљева

Одељење за урбанизам, грађевинарство,
саобраћај и заштиту животне средине

Одсек за урбанизам, саобраћај и обједињену процедуру

ЈАВНО ПРЕДУЗЕЋЕ ЗА УПРАВЉАЊЕ И КОРИШЋЕЊЕ
РЕГИОНАЛНОГ ВИШЕНАМЕНСКОГ ХИДРОСИСТЕМА
СТУБО - РОВНИ " КОЛУБАРА " ВАЉЕВО, ПОП ЛУКИНА 6А

БРОЈ:

83

ДАТУМ:

06.02.2024.

Број: 35-12/2024-07 од 25.01.2024.године

Предмет: Достављање података и услова из надлежности ЈП „Колубара“, као имаоца јавних овлашћења, за потребе израде Урбанистичког пројекта за изградњу објекта јаве намене ДП ИБ реда број 27 Лозница – Ваљево – Лазаревац, деоница Иверак – Лајковац, регулација речног корита реке Колубаре: локација 1 (КО Лозница) km 11+400 – km 11+600, локација 2 (КО Словац) km 12+700 – km 13+000 у обухвату Града Ваљева

На основу вашег захтева број: // 35-12/2024-07 од 25.01.2024.године,

достављамо вам обавештење да у границама Урбанистичког пројекта којим се мења облик и површина јавне парцеле В14 (водна парцела), КО Лозница, Град Ваљево, ЈП „Колубара“ не поседује инфраструктурне објекте.

За све додатне информације стојимо Вам на располагању - Писарница -

Градска управа Града Ваљева				
Примљено				
06 FEB 2024				
Орган	Сл. под.	Бр. од.	Прилог	Вредност
07			-	-

У Ваљево

06.02.2024.године



ДИРЕКТОР

Иван Бељић, мастер посл. информатичар

Број: 3/2024-217
Дана: 08.03.2024
Наш знак: СН

ГРАД ВАЉЕВО
Градска управа града Ваљево
Одељење за урбанизам, грађевинарство,
саобраћај и заштиту животне средине

Ул. Карађорђева бр. 64
14000 Ваљево
ПАК: 250601

ПРЕДМЕТ: Услови „Инфраструктура железнице Србије“ а.д. за потребе израде Урбанистичког пројекта за изградњу објекта јавне намене Државног пута ІБ реда број 27 Лозница – Ваљево – Лазаревац, деоница Иверак – Лајковац, регулација речног корита реке Колубаре: локација 1 (КО Лозница) km 11+400 – km 11+600, локација 2 (КО Словац) km 12+700 – km 13+000 – у обухвату локације Града Ваљево

У вези са вашим дописом број: 35-12/2024-07 који смо примили 01.02.2024. године достављамо услове за израду Урбанистичког пројекта за изградњу објекта јавне намене Државног пута ІБ реда број 27 Лозница – Ваљево – Лазаревац, деоница Иверак – Лајковац, регулација речног корита реке Колубаре: локација 1 (КО Лозница) km 11+400 – km 11+600, локација 2 (КО Словац) km 12+700 – km 13+000 – у обухвату локације Града Ваљево.

Предмет Урбанистичког пројекта су регулациони радови у кориту реке Колубаре на 71. и 69. километру од ушћа Колубаре у Саву. Предметна деоница Колубаре се налази са десне и леве стране новоизграђене магистралне саобраћајнице „Иверак – Лајковац“, који је део државног пута ІБ реда број 27. Гледано по стационажи саобраћајнице „Иверак – Лајковац“, регулациони радови ће се изводити на две локације:

- Локација 1 – између km 11+400 и km 11+600, са десне стране тупа саобраћајнице
- Локација 2 – између km 12+700 и km 13+000, са леве стране тупа саобраћајнице.

„Инфраструктура железнице Србије“ а.д. у складу са Просторним планом Републике Србије од 2010. до 2020. године („Службени гласник РС“, број 88/10), Законом о планирању и изградњи („Службени гласник РС“, број 72/09, 81/09-исправка, 64/10-УС, 24/11, 121/12, 42/13-УС, 50/12-УС, 98/13-УС, 132/14, 145/14, 83/18, 31/19, 37/19, 9/20, 52/21 и 62/23) и планираним развојем железничке инфраструктуре, издаје услове за израду Урбанистичког пројекта за изградњу објекта јавне намене Државног пута ІБ реда број 27 Лозница – Ваљево – Лазаревац, деоница Иверак – Лајковац, регулација речног корита реке Колубаре: локација 1 (КО Лозница) km 11+400 – km 11+600, локација 2 (КО Словац) km 12+700 – km 13+000 – у обухвату локације Града Ваљево.

Разматрајући материјал који смо преузели са интернет странице града Ваљево, текстуални и графички део, за израду предметног Урбанистичког пројекта, констатовали смо да се Локација 1 и Локација 2 на којима се изводе регулациони радови корита реке Колубаре налазе између железничке станице Словац (km 58+900) и сталалишта Млађево (km 63+900), која су службена места на магистралној једноколосечној електрифицираној железничкој прузи (Београд Центар) – Ресник – Пожега – Врбница – државна граница – (Бијело Поље), која је једна од значајнијих на мрежи пруга „Инфраструктура железнице Србије“ а.д. Локације се налазе са леве стране предметне пруге.

Према Просторном плану Републике Србије од 2010. до 2020. године („Службени гласник РС“, број 88/10) као и Нацртом Просторног плана Републике Србије од 2021 до 2035. године, који је прошао јавни увид и Националним програмом јавне железничке инфраструктуре за период 2022 - 2026, планира се:

1. Ревитализација и модернизација железничке пруге (Београд Центар) – Ресник – Пожега – Врбница – државна граница – (Бијело Поље) како би се створили услови за несметано одвијање контејнерског и свих технологија интермодалног транспорта железницом, са доградњом неопходних капацитета и са изградњом двоколосечне деонице Београд – Ваљево. Изградња другог колосека планирана је у коридору постојеће пруге, са леве стране постојећег колосека. За предметну изградњу другог колосека не постоји израђена техничка документација.
2. „Инфраструктура железнице Србије“ а.д. задржава земљиште на којем се налазе капацитети јавне железничке инфраструктуре, као јавно грађевинско земљиште са наменом за железнички саобраћај и реализацију развојних програма железнице.

I Општи услови

1. Урбанистички пројекат израдити у складу са Просторним планом Републике Србије од 2010. до 2020. године („Службени гласник РС“, број 88/10), Законом о планирању и изградњи („Службени гласник РС“, број 72/09, 81/09-исправка, 64/10-УС, 24/11, 121/12, 42/13-УС, 50/12-УС, 98/13-УС, 132/14, 145/14, 83/18, 31/19, 37/19, 9/20, 52/21 и 62/23), Законом о железници („Службени гласник РС“, број 41/18), Законом о безбедности у железничком саобраћају („Службени гласник РС“, број 41/18) и Законом о интероперабилности железничког система („Службени гласник РС“, број 41/18).
2. Поједини изрази коришћени у овим условима имају следеће значење:
 - а) **железничко подручје** је земљишни простор на коме се налазе железничка пруга, објекти, постројења и уређаји који непосредно служе за вршење железничког саобраћаја, простор испод мостова и вијадуката, као и простор изнад трасе тунела.
 - б) **јавна железничка инфраструктура** обухвата целокупну железничку инфраструктуру која чини мрежу којом управља управљач инфраструктуре, искључујући пруге и споредне колосеке (индустријске пруге и колосеке), који су прикључени на мрежу.
 - в) **пружни појас** је земљишни појас са обе стране пруге, у ширини од 8m, у насељеном месту 6m, мерено управно на осу крајњих колосека, земљиште испод пруге и ваздушни простор у висини од 14m. Пружни појас обухвата и земљишни простор службених места (станица, стајалишта, распутница, путних прелаза и слично) који обухвата све техничко-технолошке објекте, инсталације и приступно-пожарни пут до најближег јавног пута.
 - г) **инфраструктурни појас** је земљишни појас са обе стране пруге, у ширини од 25m, мерено управно на осу крајњих колосека који функционално служи за употребу, одржавање и технолошки развој капацитета инфраструктуре.
 - д) **заштитни пружни појас** је земљишни појас са обе стране пруге, у ширини од 100m, мерено управно на осу крајњих колосека.
 - ђ) **развој железничке инфраструктуре** обухвата планирање мреже, финансијско и инвестиционо планирање, као и изградњу и модернизацију инфраструктуре.
 - е) **унапређење железничке инфраструктуре (модернизација)** обухвата радове великог обима на инфраструктури којима се побољшава њено целокупно функционисање.

II Посебни услови

1. Приликом израде предметног Урбанистичког пројекта, железничко земљиште мора остати јавно грађевинско земљиште са постојећом наменом за јавни железнички саобраћај и реализацију развојних програма железнице. Све катастарске парцеле чији је корисник "Инфраструктура железнице Србије" а.д. или на којима је уписана пруга као објекат, не могу бити предмет парцелације и препарцелације или предмет решавања имовинско правних односа.
2. Стабилност и функционалност предметне железничке пруге не сме бити нарушена приликом регулације корита реке Колубаре.
3. Приликом изградње одбрамбеног насипа и уређења обала реке Колубаре терен је потребно уредити тако да се атмосферска вода не акумулира у зони трупа пруге, и да не дође до изливања реке и на тај начин угрози труп пруге.

4. Приликом израде предметног Урбанистичког пројекта потребно је прибавити податке о стогодишњим водама и дати предлог заштите железничке инфраструктуре која се може наћи под дејством варирања поплавног таласа.
5. Код радова на регулацији речног корита у зони тупа пруге посебна пажња се мора обратити на стање и положај железничких и осталих подземних и површинских инсталација уколико их има како не би дошло до оштећења истих.
6. Приликом уређења предметног простора забрањено је свако одлагање отпада, смећа као и изливање отпадних вода у инфраструктурном појасу.
7. На основу Закона о планирању и изградњи (Службени гласник РС број 72/09, 81/09-исправка, 64/10-УС, 24/11, 121/12, 42/13-УС, 50/12-УС, 98/13-УС, 132/14, 145/14, 83/18, 31/19, 37/19, 9/20 и 52/21) "Инфраструктура железнице Србије" а.д. као ималац јавних овлашћења, има обавезу утврђивања услова за изградњу објеката, односно издавање локацијских услова, грађевинске и употребне дозволе и услова за прикључење на инфраструктурну мрежу. У складу са тим, сви остали услови за регулацију корита реке Колубаре, изградњу одбрамбеног насипа, уређења обала реке, ће бити дефинисани у оквиру посебних техничких услова "Инфраструктура железнице Србије" а.д.

Обавеза је обрађивача и доносиоца овог Плана да достави "Инфраструктура железнице Србије" а.д. коначан текст са графичким прилозима у одговарајућој размери из којих се може сагледати решење Урбанистичког пројекта за изградњу објекта јавне намене Државног пута ІБ реда број 27 Лозница – Ваљево – Лазаревац, деоница Иверак – Лајковац, регулација речног корита реке Колубаре, ради коначног усаглашавања, а због очувања безбедности железничког саобраћаја и јавне железничке инфраструктуре.

**ИЗВРШНИ ДИРЕКТОР
ЗА РАЗВОЈ, ИНВЕСТИЦИЈЕ
И ЗАЈЕДНИЧКЕ ПОСЛОВЕ**

Милан Нововић

Милан Нововић

3

Београд-Савски Вок



Република Србија
Републички геодетски завод
Геодетско-катастарски информациони систем

* Број листа непокретности: 273

katastar.rgz.gov.rs/eKatastarPublic | 7.12.2023. 8:10:37

Подаци катастра непокретности

Подаци о непокретности	ee66af8d-d6a1-4b99-b7ad-f3f3b55ae902
Матични број општине:	70360
Општина:	ВАЉЕВО
Матични број катастарске општине:	708119
Катастарска општина:	ЛОЗНИЦА
Датум ажурности:	06.12.2023. 14:40
Служба:	ВАЉЕВО

1. Подаци о парцели - А лист

Потес / Улица:	ПОТЕС
Број парцеле:	1280/1
Површина m ² :	2390
Број листа непокретности:	273

Подаци о делу парцеле

Број дела:	1
Врста земљишта:	ПОЉОПРИВРЕДНО ЗЕМЉИШТЕ
Култура:	ЊИВА 3. КЛАСЕ
Површина m ² :	2390

Имаоци права на парцели - Б лист

Назив:	БОШКОВИЋ (РАДОВАН) ДРАГАНА
Лице уписано са матичним бројем:	ДА
Врста права:	СВОЈИНА
Облик својине:	ПРИВАТНА
Удео:	1/2
Назив:	СТЕВИЋ (РАДОВАН) ДАНИЦА
Лице уписано са матичним бројем:	ДА
Врста права:	СВОЈИНА
Облик својине:	ПРИВАТНА
Удео:	1/2

Терети на парцели - Г лист

*** Нема терета ***

Забележба парцеле

*** Нема забележбе ***

* Извод из базе података катастра непокретности.



Република Србија
Републички геодетски завод
Геодетско-катастарски информациони систем

* Број листа непокретности: 102

katastar.rgz.gov.rs/eKatastarPublic | 7.12.2023. 8:03:50

Подаци катастра непокретности

Подаци о непокретности	f56c58a2-63b1-489c-819f-ca1e3bb4e85c
Матични број општине:	70360
Општина:	ВАЉЕВО
Матични број катастарске општине:	708119
Катастарска општина:	ЛОЗНИЦА
Датум ажурности:	06.12.2023. 14:40
Служба:	ВАЉЕВО

1. Подаци о парцели - А лист

Потес / Улица:	ЈЕРИН ГРАД
Број парцеле:	1278/2
Површина m ² :	346
Број листа непокретности:	102

Подаци о делу парцеле

Број дела:	1
Врста земљишта:	ПОЉОПРИВРЕДНО ЗЕМЉИШТЕ
Култура:	ЊИВА 2. КЛАСЕ
Површина m ² :	8

Имаоци права на парцели - Б лист

Назив:	ОЗИНКОВИЋ (ИВАН) ДУШАН
Лице уписано са матичним бројем:	НЕ (више информација)
Врста права:	СВОЈИНА
Облик својине:	ПРИВАТНА
Удео:	1/1

Терети на парцели - Г лист

*** Нема терета ***

Забележба парцеле

*** Нема забележбе ***

* Извод из базе података катастра непокретности.



Република Србија
Републички геодетски завод
Геодетско-катастарски информациони систем

* Број листа непокретности: 1064

katastar.rgz.gov.rs/eKatastarPublic | 7.12.2023. 8:02:59

Подаци катастра непокретности

Подаци о непокретности	d5ffe49f-0792-4b9b-a460-b3a34c54ea58
Матични број општине:	70360
Општина:	ВАЉЕВО
Матични број катастарске општине:	708119
Катастарска општина:	ЛОЗНИЦА
Датум ажурности:	06.12.2023. 14:40
Служба:	ВАЉЕВО

1. Подаци о парцели - А лист

Потес / Улица:	ПОТЕС
Број парцеле:	1277/8
Површина m ² :	198
Број листа непокретности:	1064

Подаци о делу парцеле

Број дела:	1
Врста земљишта:	ПОЉОПРИВРЕДНО ЗЕМЉИШТЕ
Култура:	ЊИВА 3. КЛАСЕ
Површина m ² :	198

Имаоци права на парцели - Б лист

Назив:	ПАВЛОВИЋ (СВЕТОЗАР) РАДОВАН
Лице уписано са матичним бројем:	ДА
Врста права:	СВОЈИНА
Облик својине:	ПРИВАТНА
Удео:	1/1

Терети на парцели - Г лист

*** Нема терета ***

Забележба парцеле

*** Нема забележбе ***

* Извод из базе података катастра непокретности.



Република Србија
Републички геодетски завод
Геодетско-катастарски информациони систем

* Број листа непокретности: 980

katastar.rgz.gov.rs/eKatastarPublic | 7.12.2023. 8:01:13

Подаци катастра непокретности

Подаци о непокретности	d665002e-29be-427a-ad05-c91684cfd24d
Матични број општине:	70360
Општина:	ВАЉЕВО
Матични број катастарске општине:	708119
Катастарска општина:	ЛОЗНИЦА
Датум ажурности:	06.12.2023. 14:40
Служба:	ВАЉЕВО

1. Подаци о парцели - А лист

Потес / Улица:	ОСТРВО
Број парцеле:	1277/6
Површина m ² :	605
Број листа непокретности:	980

Подаци о делу парцеле

Број дела:	1
Врста земљишта:	ПОЉОПРИВРЕДНО ЗЕМЉИШТЕ
Култура:	ПАШЊАК 4. КЛАСЕ
Површина m ² :	605

Имаоци права на парцели - Б лист

Назив:	ОЗИНКОВИЋ ТОМИСЛАВ
Лице уписано са матичним бројем:	ДА
Врста права:	СВОЈИНА
Облик својине:	ПРИВАТНА
Удео:	1/1

Терети на парцели - Г лист

*** Нема терета ***

Забележба парцеле

*** Нема забележбе ***

* Извод из базе података катастра непокретности.



Miroslav Maric | 05.12.2023 12:45 | РГЗ ТЕСТ окружење

Подаци катастра непокретности

Подаци о непокретности	e9acfd4e-9db9-4a4c-916e-1d011087880c
Матични број општине:	70360
Општина:	ВАЉЕВО
Матични број катастарске општине:	708119
Катастарска општина:	ЛОЗНИЦА
Датум ажурности:	04.12.2023 15:39
Служба:	ВАЉЕВО

1. Подаци о парцели - А лист

Потес / Улица:	ЗАБРДО
Број парцеле:	1276/8
Површина m ² :	978

Подаци о делу парцеле

Број дела:	1
Врста земљишта:	ПОЉОПРИВРЕДНО ЗЕМЉИШТЕ
Култура:	ЊИВА 3. КЛАСЕ
Површина m ² :	978

Имаоци права на парцели - Б лист

Назив:	МИЛИНКОВИЋ (РАДИША) АЛЕКСАНДАР
Лице уписано са матичним бројем:	ДА
Врста права:	СВОЈИНА
Облик својине:	ПРИВАТНА
Удео:	1/1

Терети на парцели - Г лист

*** Нема терета ***

Напомена (терет парцела)

*** Нема терета ***

* Извод из базе података катастра непокретности.

НАПОМЕНА: Сходно члану 18. Закона о републичким административним таксама и члану 6. Уредбе о условима издавања извода из листа непокретности и листа вода из ГКИС-а, без накнаде се издаје извод из листа непокретности: органима, организацијама и институцијама Републике Србије, аутономних покрајина, односно јединица локалне самоуправе, организацијама обавезног социјалног осигурања, установама основаних од стране Републике Србије, аутономних покрајина, односно јединица локалне самоуправе, Црквама и верским заједницама, Црвеном крсту Србије, дипломатско-конзуларним представништвима страних држава, под условом узајамности, јавним бележницима и геодетским организацијама, и исти се дигитално преузимају преко сервисне магистрале државних органа и електронских сервиса РГЗ-а.



Република Србија
Републички геодетски завод
Геодетско-катастарски информациони систем

* Број листа непокретности: 96

katastar.rgz.gov.rs/eKatastarPublic | 7.12.2023. 7:59:56

Подаци катастра непокретности

Подаци о непокретности	88b799b1-cabe-4f03-838f-832a1568ee99
Матични број општине:	70360
Општина:	ВАЉЕВО
Матични број катастарске општине:	708119
Катастарска општина:	ЛОЗНИЦА
Датум ажурности:	06.12.2023. 14:40
Служба:	ВАЉЕВО

1. Подаци о парцели - А лист

Потес / Улица:	ЈЕРИН ГРАД
Број парцеле:	1276/4
Површина m ² :	1032
Број листа непокретности:	96

Подаци о делу парцеле

Број дела:	1
Врста земљишта:	ШУМСКО ЗЕМЉИШТЕ
Култура:	ШУМА 4. КЛАСЕ
Површина m ² :	1032

Имаоци права на парцели - Б лист

Назив:	МИЛИНКОВИЋ (АНДРИЈА) РАДОШ
Лице уписано са матичним бројем:	ДА
Врста права:	СВОЈИНА
Облик својине:	ПРИВАТНА
Удео:	1/1

Терети на парцели - Г лист

*** Нема терета ***

Забележба парцеле

*** Нема забележбе ***

* Извод из базе података катастра непокретности.



Република Србија
Републички геодетски завод
Геодетско-катастарски информациони систем

* Број листа непокретности: 797

katastar.rgz.gov.rs/eKatastarPublic | 7.12.2023. 7:59:10

Подаци катастра непокретности

Подаци о непокретности	8170fba2-cf92-45a6-9b43-f41406200b48
Матични број општине:	70360
Општина:	ВАЉЕВО
Матични број катастарске општине:	708119
Катастарска општина:	ЛОЗНИЦА
Датум ажурности:	06.12.2023. 14:40
Служба:	ВАЉЕВО

1. Подаци о парцели - А лист

Потес / Улица:	ПОТЕС
Број парцеле:	1276/3
Површина м ² :	1031
Број листа непокретности:	797

Подаци о делу парцеле

Број дела:	1
Врста земљишта:	ШУМСКО ЗЕМЉИШТЕ
Култура:	ШУМА 4. КЛАСЕ
Површина м ² :	1031

Имаоци права на парцели - Б лист

Назив:	МИЛИНКОВИЋ (ТОМИСЛАВ) ВЕЉКО
Лице уписано са матичним бројем:	ДА
Врста права:	СВОЈИНА
Облик својине:	ПРИВАТНА
Удео:	1/1

Терети на парцели - Г лист

*** Нема терета ***

Забележба парцеле

*** Нема забележбе ***

* Извод из базе података катастра непокретности.



Подаци катастра непокретности

Подаци о непокретности	1eb7dec0-e061-4716-897f-75c220d9cb3c
Матични број општине:	70360
Општина:	ВАЉЕВО
Матични број катастарске општине:	708119
Катастарска општина:	ЛОЗНИЦА
Датум ажурности:	04.12.2023 15:39
Служба:	ВАЉЕВО

1. Подаци о парцели - А лист

Потес / Улица:	ОСТРВО
Број парцеле:	1233/3
Површина m ² :	4827

Подаци о делу парцеле

Број дела:	1
Врста земљишта:	ПОЉОПРИВРЕДНО ЗЕМЉИШТЕ
Култура:	ЊИВА 3. КЛАСЕ
Површина m ² :	3527

Имаоци права на парцели - Б лист

Назив:	МИТРОВИЋ (МИЛОРАД) ЗОРАН
Лице уписано са матичним бројем:	ДА
Врста права:	СВОЈИНА
Облик својине:	ПРИВАТНА
Удео:	1/1

Терети на парцели - Г лист

*** Нема терета ***

Напомена (терет парцела)

*** Нема терета ***

* Извод из базе података катастра непокретности.

НАПОМЕНА: Сходно члану 18. Закона о републичким административним таксама и члану 6. Уредбе о условима издавања извода из листа непокретности и листа вода из ГКИС-а, без накнаде се издаје извод из листа непокретности: органима, организацијама и институцијама Републике Србије, аутономних покрајина, односно јединица локалне самоуправе, организацијама обавезног социјалног осигурања, установама основаних од стране Републике Србије, аутономних покрајина, односно јединица локалне самоуправе, Црквама и верским заједницама, Црвеном крсту Србије, дипломатско-конзуларним представништвима страних држава, под условом узајамности, јавним бележницима и геодетским организацијама, и исти се дигитално преузимају преко сервисне магистрале државних органа и електронских сервиса РГЗ-а.



Miroslav Maric | 05.12.2023 11:41 | РГЗ ТЕСТ окружење

Подаци катастра непокретности

Подаци о непокретности	0ff66abc-f9fc-4299-a424-a878c1a75d62
Матични број општине:	70360
Општина:	ВАЉЕВО
Матични број катастарске општине:	708119
Катастарска општина:	ЛОЗНИЦА
Датум ажурности:	04.12.2023 15:39
Служба:	ВАЉЕВО

1. Подаци о парцели - А лист

Потес / Улица:	ЈЕРИН ГРАД
Број парцеле:	1232/5
Површина m ² :	653

Подаци о делу парцеле

Број дела:	1
Врста земљишта:	ПОЉОПРИВРЕДНО ЗЕМЉИШТЕ
Култура:	ЊИВА 3. КЛАСЕ
Површина m ² :	653

Имаоци права на парцели - Б лист

Назив:	МИТРОВИЋ (РАДОВАН) МИЛОШ
Лице уписано са матичним бројем:	ДА
Врста права:	СВОЈИНА
Облик својине:	ПРИВАТНА
Удео:	1/1

Терети на парцели - Г лист

*** Нема терета ***

Напомена (терет парцела)

*** Нема терета ***

* Извод из базе података катастра непокретности.

НАПОМЕНА: Сходно члану 18. Закона о републичким административним таксама и члану 6. Уредбе о условима издавања извода из листа непокретности и листа вода из ГКИС-а, без накнаде се издаје извод из листа непокретности: органима, организацијама и институцијама Републике Србије, аутономних покрајина, односно јединица локалне самоуправе, организацијама обавезног социјалног осигурања, установама основаних од стране Републике Србије, аутономних покрајина, односно јединица локалне самоуправе, Црквама и верским заједницама, Црвеном крсту Србије, дипломатско-конзуларним представништвима страних држава, под условом узајамности, јавним бележницима и геодетским организацијама, и исти се дигитално преузимају преко сервисне магистрале државних органа и електронских сервиса РГЗ-а.



Miroslav Maric | 05.12.2023 11:32 | РГЗ ТЕСТ окружење

Подаци катастра непокретности

Подаци о непокретности	88c01f4d-0c6d-4fb3-a11d-55a8f7feaaa1
Матични број општине:	70700
Општина:	ЛАЈКОВАЦ
Матични број катастарске општине:	708259
Катастарска општина:	СЛОВАЦ
Датум ажурности:	04.12.2023 15:17
Служба:	ЛАЈКОВАЦ

1. Подаци о парцели - А лист

Потес / Улица:	СТОШЋЕ
Број парцеле:	941
Површина m ² :	844

Подаци о делу парцеле

Број дела:	1
Врста земљишта:	ОСТАЛО ЗЕМЉИШТЕ
Култура:	ЈАЗ
Површина m ² :	844

Имаоци права на парцели - Б лист

Назив:	"ИНФРАСТРУКТУРА ЖЕЛЕЗНИЦЕ СРБИЈЕ" АД
Лице уписано са матичним бројем:	ДА
Врста права:	ПРАВО КОРИШЋЕЊА
Облик својине:	
Удео:	1/1
Назив:	РЕПУБЛИКА СРБИЈА
Лице уписано са матичним бројем:	НЕ (више информација)**
Врста права:	СВОЈИНА
Облик својине:	ДРЖАВНА РС
Удео:	1/1

Терети на парцели - Г лист

*** Нема терета ***

Напомена (терет парцела)

*** Нема терета ***

* Извод из базе података катастра непокретности.

** <https://ekatastar-tmp.rgz.gov.rs/ekatastar/unique-citizens-identity-number>

НАПОМЕНА: Сходно члану 18. Закона о републичким административним таксама и члану 6. Уредбе о условима издавања

извода из листа непокретности и листа вода из ГКИС-а, без накнаде се издаје извод из листа непокретности: органима, организацијама и институцијама Републике Србије, аутономних покрајина, односно јединица локалне самоуправе, организацијама обавезног социјалног осигурања, установама основаних од стране Републике Србије, аутономних покрајина, односно јединица локалне самоуправе, Црквама и верским заједницама, Црвеном крсту Србије, дипломатско-конзуларним представништвима страних држава, под условом узајамности, јавним бележницима и геодетским организацијама, и исти се дигитално преузимају преко сервисне магистрале државних органа и електронских сервиса РГЗ-а.



Miroslav Maric | 05.12.2023 11:31 | РГЗ ТЕСТ окружење

Подаци катастра непокретности

Подаци о непокретности	034599ef-994c-482c-8512-457781a0b602
Матични број општине:	70700
Општина:	ЛАЈКОВАЦ
Матични број катастарске општине:	708259
Катастарска општина:	СЛОВАЦ
Датум ажурности:	04.12.2023 15:17
Служба:	ЛАЈКОВАЦ

1. Подаци о парцели - А лист

Потес / Улица:	СТОШЋЕ
Број парцеле:	939/2
Површина m ² :	852

Подаци о делу парцеле

Број дела:	1
Врста земљишта:	ОСТАЛО ЗЕМЉИШТЕ
Култура:	ЗЕМЉИШТЕ ПОД ЗГРАДОМ И ДРУГИМ ОБЈЕКТОМ
Површина m ² :	852

Имаоци права на парцели - Б лист

Назив:	"ИНФРАСТРУКТУРА ЖЕЛЕЗНИЦЕ СРБИЈЕ" АД
Лице уписано са матичним бројем:	ДА
Врста права:	ПРАВО КОРИШЋЕЊА
Облик својине:	
Удео:	1/1
Назив:	РЕПУБЛИКА СРБИЈА
Лице уписано са матичним бројем:	НЕ (више информација)**
Врста права:	СВОЈИНА
Облик својине:	ДРЖАВНА РС
Удео:	1/1

Терети на парцели - Г лист

*** Нема терета ***

Напомена (терет парцела)

*** Нема терета ***

* Извод из базе података катастра непокретности.

** <https://ekatastar-tmp.rgz.gov.rs/ekatastar/unique-citizens-identity-number>

НАПОМЕНА: Сходно члану 18. Закона о републичким административним таксама и члану 6. Уредбе о условима издавања

извода из листа непокретности и листа вода из ГКИС-а, без накнаде се издаје извод из листа непокретности: органима, организацијама и институцијама Републике Србије, аутономних покрајина, односно јединица локалне самоуправе, организацијама обавезног социјалног осигурања, установама основаних од стране Републике Србије, аутономних покрајина, односно јединица локалне самоуправе, Црквама и верским заједницама, Црвеном крсту Србије, дипломатско-конзуларним представништвима страних држава, под условом узајамности, јавним бележницима и геодетским организацијама, и исти се дигитално преузимају преко сервисне магистрале државних органа и електронских сервиса РГЗ-а.



Република Србија
Републички геодетски завод
Геодетско-катастарски информациони систем

* Број листа непокретности: 59

katastar.rgz.gov.rs/eKatastarPublic | 7.12.2023. 8:19:17

Подаци катастра непокретности

Подаци о непокретности	827d26af-bd71-48e1-a642-ac64553f1c7e
Матични број општине:	70700
Општина:	ЛАЈКОВАЦ
Матични број катастарске општине:	708259
Катастарска општина:	СЛОВАЦ
Датум ажурности:	06.12.2023. 14:28
Служба:	ЛАЈКОВАЦ

1. Подаци о парцели - А лист

Потес / Улица:	СТОШЋЕ
Број парцеле:	912/6
Површина m ² :	3806
Број листа непокретности:	59

Подаци о делу парцеле

Број дела:	1
Врста земљишта:	ОСТАЛО ЗЕМЉИШТЕ
Култура:	РЕКА
Површина m ² :	3806

Имаоци права на парцели - Б лист

Назив:	ЈВП СРБИЈАВОДЕ СА П.О.
Лице уписано са матичним бројем:	ДА
Врста права:	ПРАВО КОРИШЋЕЊА
Облик својине:	
Удео:	1/1
Назив:	РЕПУБЛИКА СРБИЈА
Лице уписано са матичним бројем:	ДА
Врста права:	СВОЈИНА
Облик својине:	ДРЖАВНА РС
Удео:	1/1

Терети на парцели - Г лист

*** Нема терета ***

Забележба парцеле

*** Нема забележбе ***

* Извод из базе података катастра непокретности.



Miroslav Maric | 05.12.2023 11:30 | РГЗ ТЕСТ окружење

Подаци катастра непокретности

Подаци о непокретности	e6084263-142f-478b-9308-85df108b76fe
Матични број општине:	70700
Општина:	ЛАЈКОВАЦ
Матични број катастарске општине:	708259
Катастарска општина:	СЛОВАЦ
Датум ажурности:	04.12.2023 15:17
Служба:	ЛАЈКОВАЦ

1. Подаци о парцели - А лист

Потес / Улица:	СТОШЋЕ
Број парцеле:	912/5
Површина m ² :	10571

Подаци о делу парцеле

Број дела:	1
Врста земљишта:	ОСТАЛО ЗЕМЉИШТЕ
Култура:	РЕКА
Површина m ² :	10571

Имаоци права на парцели - Б лист

Назив:	ЈВП СРБИЈАВОДЕ СА П.О.
Лице уписано са матичним бројем:	ДА
Врста права:	ПРАВО КОРИШЋЕЊА
Облик својине:	
Удео:	1/1
Назив:	РЕПУБЛИКА СРБИЈА
Лице уписано са матичним бројем:	ДА
Врста права:	СВОЈИНА
Облик својине:	ДРЖАВНА РС
Удео:	1/1

Терети на парцели - Г лист

*** Нема терета ***

Напомена (терет парцела)

*** Нема терета ***

* Извод из базе података катастра непокретности.

НАПОМЕНА: Сходно члану 18. Закона о републичким административним таксама и члану 6. Уредбе о условима издавања извода из листа непокретности и листа вода из ГКИС-а, без накнаде се издаје извод из листа непокретности: органима, организацијама и институцијама Републике Србије, аутономних покрајина, односно јединица локалне самоуправе,

организацијама обавезног социјалног осигурања, установама основаних од стране Републике Србије, аутономних покрајина, односно јединица локалне самоуправе, Црквама и верским заједницама, Црвеном крсту Србије, дипломатско-конзуларним представништвима страних држава, под условом узајамности, јавним бележницима и геодетским организацијама, и исти се дигитално преузимају преко сервисне магистрале државних органа и електронских сервиса РГЗ-а.



Република Србија
Републички геодетски завод
Геодетско-катастарски информациони систем

* Број листа непокретности: 178

katastar.rgz.gov.rs/eKatastarPublic | 7.12.2023. 8:26:09

Подаци катастра непокретности

Подаци о непокретности	25e4241a-8fa4-4751-ad8e-9d4d1666ebef
Матични број општине:	70700
Општина:	ЛАЈКОВАЦ
Матични број катастарске општине:	708259
Катастарска општина:	СЛОВАЦ
Датум ажурности:	06.12.2023. 14:28
Служба:	ЛАЈКОВАЦ

1. Подаци о парцели - А лист

Потес / Улица:	АЛУГА
Број парцеле:	710/19
Површина m ² :	1415
Број листа непокретности:	178

Подаци о делу парцеле

Број дела:	1
Врста земљишта:	ПОЉОПРИВРЕДНО ЗЕМЉИШТЕ
Култура:	ЊИВА 4. КЛАСЕ
Површина m ² :	1415

Имаоци права на парцели - Б лист

Назив:	МАРКОВИЋ (ДРАГОСЛАВ) ДОБРОСАВ
Лице уписано са матичним бројем:	ДА
Врста права:	СВОЈИНА
Облик својине:	ПРИВАТНА
Удео:	1/1

Терети на парцели - Г лист

*** Нема терета ***

Забележба парцеле

*** Нема забележбе ***

* Извод из базе података катастра непокретности.



Република Србија
Републички геодетски завод
Геодетско-катастарски информациони систем

* Број листа непокретности: 178

katastar.rgz.gov.rs/eKatastarPublic | 7.12.2023. 8:27:15

Подаци катастра непокретности

Подаци о непокретности	6967261a-e356-4747-afd3-59b5d6401dc7
Матични број општине:	70700
Општина:	ЛАЈКОВАЦ
Матични број катастарске општине:	708259
Катастарска општина:	СЛОВАЦ
Датум ажурности:	06.12.2023. 14:28
Служба:	ЛАЈКОВАЦ

1. Подаци о парцели - А лист

Потес / Улица:	АЛУГА
Број парцеле:	710/18
Површина м ² :	1086
Број листа непокретности:	178

Подаци о делу парцеле

Број дела:	1
Врста земљишта:	ПОЉОПРИВРЕДНО ЗЕМЉИШТЕ
Култура:	ЊИВА 4. КЛАСЕ
Површина м ² :	1086

Имаоци права на парцели - Б лист

Назив:	МАРКОВИЋ (ДРАГОСЛАВ) ДОБРОСАВ
Лице уписано са матичним бројем:	ДА
Врста права:	СВОЈИНА
Облик својине:	ПРИВАТНА
Удео:	1/1

Терети на парцели - Г лист

*** Нема терета ***

Забележба парцеле

*** Нема забележбе ***

* Извод из базе података катастра непокретности.



Република Србија
Републички геодетски завод
Геодетско-катастарски информациони систем

* Број листа непокретности: 260

katastar.rgz.gov.rs/eKatastarPublic | 7.12.2023. 8:27:58

Подаци катастра непокретности

Подаци о непокретности	cb812323-f421-4dee-ab1b-9cdf10078edb
Матични број општине:	70700
Општина:	ЛАЈКОВАЦ
Матични број катастарске општине:	708259
Катастарска општина:	СЛОВАЦ
Датум ажурности:	06.12.2023. 14:28
Служба:	ЛАЈКОВАЦ

1. Подаци о парцели - А лист

Потес / Улица:	АЛУГА
Број парцеле:	710/10
Површина м ² :	1342
Број листа непокретности:	260

Подаци о делу парцеле

Број дела:	1
Врста земљишта:	ПОЉОПРИВРЕДНО ЗЕМЉИШТЕ
Култура:	ЊИВА 4. КЛАСЕ
Површина м ² :	1342

Имаоци права на парцели - Б лист

Назив:	ГАЗИКАЛОВИЋ (ЈОВАН) ПРЕДРАГ
Лице уписано са матичним бројем:	ДА
Врста права:	СВОЈИНА
Облик својине:	ПРИВАТНА
Удео:	1/1

Терети на парцели - Г лист

*** Нема терета ***

Забележба парцеле

*** Нема забележбе ***

* Извод из базе података катастра непокретности.



Подаци катастра непокретности

Подаци о непокретности	7bcbb784-c439-4029-88be-84f3d79e667c
Матични број општине:	70700
Општина:	ЛАЈКОВАЦ
Матични број катастарске општине:	708259
Катастарска општина:	СЛОВАЦ
Датум ажурности:	04.12.2023 15:17
Служба:	ЛАЈКОВАЦ

1. Подаци о парцели - А лист

Потес / Улица:	АЛУГА
Број парцеле:	710/8
Површина m ² :	1944

Подаци о делу парцеле

Број дела:	1
Врста земљишта:	ПОЉОПРИВРЕДНО ЗЕМЉИШТЕ
Култура:	ЊИВА 4. КЛАСЕ
Површина m ² :	1944

Имаоци права на парцели - Б лист

Назив:	МАРКОВИЋ (ДРАГОСЛАВ) ДОБРОСАВ
Лице уписано са матичним бројем:	ДА
Врста права:	СВОЈИНА
Облик својине:	ПРИВАТНА
Удео:	1/1

Терети на парцели - Г лист

*** Нема терета ***

Напомена (терет парцела)

*** Нема терета ***

* Извод из базе података катастра непокретности.

НАПОМЕНА: Сходно члану 18. Закона о републичким административним таксама и члану 6. Уредбе о условима издавања извода из листа непокретности и листа вода из ГКИС-а, без накнаде се издаје извод из листа непокретности: органима, организацијама и институцијама Републике Србије, аутономних покрајина, односно јединица локалне самоуправе, организацијама обавезног социјалног осигурања, установама основаних од стране Републике Србије, аутономних покрајина, односно јединица локалне самоуправе, Црквама и верским заједницама, Црвеном крсту Србије, дипломатско-конзуларним представништвима страних држава, под условом узајамности, јавним бележницима и геодетским организацијама, и исти се дигитално преузимају преко сервисне магистрале државних органа и електронских сервиса РГЗ-а.



Miroslav Maric | 05.12.2023 11:33 | РГЗ ТЕСТ окружење

Подаци катастра непокретности

Подаци о непокретности	03a10430-9716-40dd-9417-c0248c3cfa3f
Матични број општине:	70700
Општина:	ЛАЈКОВАЦ
Матични број катастарске општине:	708259
Катастарска општина:	СЛОВАЦ
Датум ажурности:	04.12.2023 15:17
Служба:	ЛАЈКОВАЦ

1. Подаци о парцели - А лист

Потес / Улица:	АЛУГА
Број парцеле:	710/1
Површина m ² :	4225

Подаци о делу парцеле

Број дела:	1
Врста земљишта:	ПОЉОПРИВРЕДНО ЗЕМЉИШТЕ
Култура:	ПАШЊАК 4. КЛАСЕ
Површина m ² :	4225

Имаоци права на парцели - Б лист

Назив:	МИЛИНОВИЋ (РАДОВАН) МИЛОШ
Лице уписано са матичним бројем:	ДА
Врста права:	СВОЈИНА
Облик својине:	ПРИВАТНА
Удео:	1/1

Терети на парцели - Г лист

*** Нема терета ***

Напомена (терет парцела)

*** Нема терета ***

* Извод из базе података катастра непокретности.

НАПОМЕНА: Сходно члану 18. Закона о републичким административним таксама и члану 6. Уредбе о условима издавања извода из листа непокретности и листа вода из ГКИС-а, без накнаде се издаје извод из листа непокретности: органима, организацијама и институцијама Републике Србије, аутономних покрајина, односно јединица локалне самоуправе, организацијама обавезног социјалног осигурања, установама основаних од стране Републике Србије, аутономних покрајина, односно јединица локалне самоуправе, Црквама и верским заједницама, Црвеном крсту Србије, дипломатско-конзуларним представништвима страних држава, под условом узајамности, јавним бележницима и геодетским организацијама, и исти се дигитално преузимају преко сервисне магистрале државних органа и електронских сервиса РГЗ-а.



Подаци катастра непокретности

Подаци о непокретности	40578b2b-3ec6-4969-bf42-df6c15372f25
Матични број општине:	70700
Општина:	ЛАЈКОВАЦ
Матични број катастарске општине:	708259
Катастарска општина:	СЛОВАЦ
Датум ажурности:	04.12.2023 15:17
Служба:	ЛАЈКОВАЦ

1. Подаци о парцели - А лист

Потес / Улица:	АЛУГА
Број парцеле:	709
Површина m ² :	6021

Подаци о делу парцеле

Број дела:	1
Врста земљишта:	ПОЉОПРИВРЕДНО ЗЕМЉИШТЕ
Култура:	ЊИВА 4. КЛАСЕ
Површина m ² :	6021

Имаоци права на парцели - Б лист

Назив:	ГАЗИКАЛОВИЋ (ЈОВАН) ПРЕДРАГ
Лице уписано са матичним бројем:	ДА
Врста права:	СВОЈИНА
Облик својине:	ПРИВАТНА
Удео:	1/1

Терети на парцели - Г лист

*** Нема терета ***

Напомена (терет парцела)

*** Нема терета ***

* Извод из базе података катастра непокретности.

НАПОМЕНА: Сходно члану 18. Закона о републичким административним таксама и члану 6. Уредбе о условима издавања извода из листа непокретности и листа вода из ГКИС-а, без накнаде се издаје извод из листа непокретности: органима, организацијама и институцијама Републике Србије, аутономних покрајина, односно јединица локалне самоуправе, организацијама обавезног социјалног осигурања, установама основаних од стране Републике Србије, аутономних покрајина, односно јединица локалне самоуправе, Црквама и верским заједницама, Црвеном крсту Србије, дипломатско-конзуларним представништвима страних држава, под условом узајамности, јавним бележницима и геодетским организацијама, и исти се дигитално преузимају преко сервисне магистрале државних органа и електронских сервиса РГЗ-а.



Подаци катастра непокретности

Подаци о непокретности	26ca82d5-9c58-40c6-99dd-659f8e060a97
Матични број општине:	70700
Општина:	ЛАЈКОВАЦ
Матични број катастарске општине:	708259
Катастарска општина:	СЛОВАЦ
Датум ажурности:	04.12.2023 15:17
Служба:	ЛАЈКОВАЦ

1. Подаци о парцели - А лист

Потес / Улица:	АЛУГА
Број парцеле:	708
Површина m ² :	3448

Подаци о делу парцеле

Број дела:	1
Врста земљишта:	ПОЉОПРИВРЕДНО ЗЕМЉИШТЕ
Култура:	ЊИВА 3. КЛАСЕ
Површина m ² :	3448

Имаоци права на парцели - Б лист

Назив:	МИЛИНОВИЋ (РАДОВАН) МИЛОШ
Лице уписано са матичним бројем:	ДА
Врста права:	СВОЈИНА
Облик својине:	ПРИВАТНА
Удео:	1/1

Терети на парцели - Г лист

*** Нема терета ***

Напомена (терет парцела)

*** Нема терета ***

* Извод из базе података катастра непокретности.

НАПОМЕНА: Сходно члану 18. Закона о републичким административним таксама и члану 6. Уредбе о условима издавања извода из листа непокретности и листа вода из ГКИС-а, без накнаде се издаје извод из листа непокретности: органима, организацијама и институцијама Републике Србије, аутономних покрајина, односно јединица локалне самоуправе, организацијама обавезног социјалног осигурања, установама основаних од стране Републике Србије, аутономних покрајина, односно јединица локалне самоуправе, Црквама и верским заједницама, Црвеном крсту Србије, дипломатско-конзуларним представништвима страних држава, под условом узајамности, јавним бележницима и геодетским организацијама, и исти се дигитално преузимају преко сервисне магистрале државних органа и електронских сервиса РГЗ-а.



Република Србија
Републички геодетски завод
Геодетско-катастарски информациони систем

* Број листа непокретности: 221

katastar.rgz.gov.rs/eKatastarPublic | 7.12.2023. 8:22:10

Подаци катастра непокретности

Подаци о непокретности	a9a9e46f-e18e-403d-9fff-d93cb5b2de21
Матични број општине:	70700
Општина:	ЛАЈКОВАЦ
Матични број катастарске општине:	708259
Катастарска општина:	СЛОВАЦ
Датум ажурности:	06.12.2023. 14:28
Служба:	ЛАЈКОВАЦ

1. Подаци о парцели - А лист

Потес / Улица:	АЛУГА
Број парцеле:	135/2
Површина m ² :	197
Број листа непокретности:	221

Подаци о делу парцеле

Број дела:	1
Врста земљишта:	ПОЉОПРИВРЕДНО ЗЕМЉИШТЕ
Култура:	ЊИВА 3. КЛАСЕ
Површина m ² :	197

Имаоци права на парцели - Б лист

Назив:	ЈОВАНОВИЋ (ПРЕДРАГ) НИКОЛА
Лице уписано са матичним бројем:	ДА
Врста права:	СВОЈИНА
Облик својине:	ПРИВАТНА
Удео:	1/1

Терети на парцели - Г лист

*** Нема терета ***

Забележба парцеле

*** Нема забележбе ***

* Извод из базе података катастра непокретности.



Република Србија
Републички геодетски завод
Геодетско-катастарски информациони систем

* Број листа непокретности: 15

katastar.rgz.gov.rs/eKatastarPublic | 7.12.2023. 8:17:54

Подаци катастра непокретности

Подаци о непокретности	596555aa-fab7-4981-8b71-98ae0ae590bd
Матични број општине:	70700
Општина:	ЛАЈКОВАЦ
Матични број катастарске општине:	708259
Катастарска општина:	СЛОВАЦ
Датум ажурности:	06.12.2023. 14:28
Служба:	ЛАЈКОВАЦ

1. Подаци о парцели - А лист

Потес / Улица:	АЛУГА
Број парцеле:	134/1
Површина m ² :	1440
Број листа непокретности:	15

Подаци о делу парцеле

Број дела:	1
Врста земљишта:	ПОЉОПРИВРЕДНО ЗЕМЉИШТЕ
Култура:	ЊИВА 3. КЛАСЕ
Површина m ² :	1440

Имаоци права на парцели - Б лист

Назив:	ВИЋЕНТИЈЕВИЋ (СВЕТИСЛАВ) СЛАВОЉУБ
Лице уписано са матичним бројем:	ДА
Врста права:	ДРЖАЛАЦ
Облик својине:	ПРИВАТНА
Удео:	1/1

Терети на парцели - Г лист

*** Нема терета ***

Забележба парцеле

*** Нема забележбе ***

* Извод из базе података катастра непокретности.



Република Србија
МИНИСТАРСТВО
ЗАШТИТЕ ЖИВОТНЕ СРЕДИНЕ
Број: 353-02-576/2021-03
Датум: 29.04.2021.
Београд

На основу члана 2. тачка 2. алинеја 1. Закона о процени утицаја на животну средину («Службени гласник РС», број 135/04, 36/09), чл. 136. Закона о општем управном поступку („Службени гласник РС“, бр. 18/16 и 95/18-аутентично тумачење), члана 6. став 1. и члана 39. став 1. тачка 4) Закона о министарствима („Службени гласник РС“, број 128/20), члана 23. став 2. и члана 24. став 3. Закона о државној управи („Службени гласник РС“, бр. 79/05, 101/07, 95/10, 99/14, 30/18 - др. закон и 47/18), а на основу захтева носиоца пројекта ЈП Путеви Србије Београд, државни секретар Министарства заштите животне средине Александар Дујановић, по решењу о овлашћењу број: 021-01-13/2021-09 од 26.02.2021. године, доноси:

РЕШЕЊЕ

1. **ДАЈЕ СЕ САГЛАСНОСТ** носиоцу пројекта ЈП Путеви Србије Београд, на Студију о процени утицаја на животну средину пројекта изградње државног пута IB реда бр. 27, Лозница – Ваљево – Лазаревац, деоница Иверак – Лајковац (петља на аутопуту Е-763 Београд - Пожега), дужине 17 км, са трасом утврђеном у Локацијским условима Министарства грађевинарства, саобраћаја и инфраструктуре број 350-02-00130/2020-14 од 10.06.2020. године
2. Налаже се носиоцу пројекта да при реализацији предметног пројекта, у свему испоштује услове осталих надлежних органа и организација, а нарочито мере заштите животне средине утврђене у предметној Студији и програм праћења утицаја на животну средину (поглавља 9. и 10. Студије). Носилац пројекта је у обавези да обезбеди услове јавно-комуналног предузећа услед проласка трасе државног пута кроз заштитне зоне изворишта за водоснабдевање и да их се придржава током израде пројектно – техничке документације.
3. Носилац пројекта је дужан да у року од две године од дана добијања овог решења започне извођење пројекта из тачке 1. овог решења. Решење и предметна Студија о процени утицаја на животну средину саставни су део техничке документације.
4. О трошковима поступка биће решено посебним решењем.

ОБРАЗЛОЖЕЊЕ

Носилац пројекта, ЈП Пuteви Србије Београд, дана 05.03.2021. године, поднео је Министарству заштите животне средине захтев за давање сагласности на Студију о процени утицаја на животну средину пројекта изградње државног пута IB реда бр. 27, Лозница – Ваљево – Лазаревац, деоница Иверак – Лајковац (петља на аутопуту Е-763 Београд - Пожега), дужине 17 км, са трасом утврђеном у Локацијским условима Министарства грађевинарства, саобраћаја и инфраструктуре број 350-02-00130/2020-14 од 10.06.2020. године.

Студија о процени утицаја на животну средину је урађена у свему у складу са решењем о одређивању обима и садржаја за Студије о процени утицаја на животну средину пројекта изградње државног пута IB реда бр. 27, Лозница – Ваљево – Лазаревац, деоница Иверак – Лајковац (петља на аутопуту Е-763 Београд - Пожега), дужине 17 км, број 353-02-1390/2020-03 од 13.10.2020. године.

У складу са чланом 20. Закона о процени утицаја на животну средину, обезбеђен је јавни увид, организована презентација и спроведена јавна расправа о предметној Студији – оглас у дневном листу „Политика“ од 15.03.2021. године, веб сајт министарства <http://www.ekologija.gov.rs/obavestjenja/procena-uticaja-na-zivotnu-sredinu/>. Јавна расправа је одржана 08.04.2021. године у Градској управи града Ваљево.

У току трајања јавног увида нису достављени коментари од стране заинтересоване јавности и заинтересованих органа и организација.

У складу са чланом 22. и члановима 23. и 24. Закона о процени утицаја на животну средину, Решењем број: 353-02-576/2021-03 од 09.03.2021. године образована је Техничка комисија која је разматрала предметну Студију о процени утицаја на животну средину.

Техничка комисија је дана 19.04.2021. године, сачинила Извештај о оцени предметне Студије о процени утицаја на животну средину, у коме је констатовала да иста није у потпуности урађена сагласно Закону о процени утицаја на животну средину и Правилнику о садржини студије о процени утицаја на животну средину („Сл. гласник Р.Србије“ број 69/05).

После достављања допуњене и дорађене Студије, дана 27.04.2021. године, Техничка комисија је одржала други радни састанак дана 29.04.2021. године. Састанку су претходиле детаљне анализе чланова техничке комисије оних делова Студије које су били предмет измена и допуна на основу споменутог Извештаја о оцени предметне Студије о процени утицаја на животну средину.

Примедба 1. У оквиру поглавља 2. неопходно је додати следеће:

- Податке о укупној потребној површини за извођење пројекта и површини по катастарским општинама;

Примедба је прихваћена. Студија је допуњена (2.1 Просторне границе истраживања / 2.1.1 Катастарске парцеле).

- Податке о извориштима водоснабдевања, зонама заштите изворишта, удаљеност од планиране трасе и графички приказ планиране трасе у односу на изворишта и њихове зоне заштите.

Примедба је прихваћена. Студија је допуњена: графичким приказом на намени површина (прилог 13.3), као и текстуално са зоном заштите кроз коју пролази планирана траса брзе саобраћајнице (2.2.4.1 Подземне воде).

- Податке о Севесо постројењима;

Примедба је прихваћена. Студија је допуњена са податком о Севесо постројењима (2.9.1 Привредни објекти)

- Приказати положај наведених културних добара добијених у условима;

Примедба је прихваћена. Студија је допуњена графичким приказом културних добара на намени површина (прилог 13.3).

- Додати текст о намени површина постојећој и планираној у зони истраживања и дефинисати површине у ha и %.

Примедба је прихваћена. Студија је допуњена (6.10 Намена, коришћење и заузимање површина).

Примедба 2. У поглављима 3.4.и 3.5. приказати емисије и поступање са отпадом и при извођењу радова, а не само при експлоатацији планираног пројекта.

Примедба је прихваћена. Студија је допуњена (3.5. Технологија третирања отпадних материја).

Примедба 3. Поглавље 5.5 Непокретна Културна добра и амбијентално наслеђе обрадити у складу са условима надлежних завода за заштиту непокретних културних добара. Навести да ли траса директно угрожава неко од добара? Дати приказ положаја наведених добара у односу на трасу планиране саобраћајнице, на карти погодне размере.

Примедба је прихваћена. Студија је допуњена графичким приказом културних добара на намени површина (прилог 13.3).

Примедба 4. У поглављу 6.2.2. дефинисати да ли саобраћајница сече или тангира и коју зону заштите изворишта Непричава и графички приказати. Такође детаљно обрадити могуће утицаје на водоизвориште у току експлоатације и у случају акцидентних ситуација. Није довољно написати да ће бити предузете мере заштите.

Примедба је прихваћена Студија је допуњена: текстуално (6.2 Воде / 6.2.2 Фаза експлоатације) и графички на намени површина (прилог 13.3).

Примедба 5. Стр. 121 - С обзиром да се аутор Студије позива на методу 2002/49/ЕЗ потребно је методу прорачуна ускладити са важећом регулативом. Метода CNOSSOS-EU развијена је у складу са чланом 6.2 Директиве 2002/49/ЕЗ и служи за прорачун буке која потиче од

друмског саобраћаја, железничког (шинског) саобраћаја и индустријских погона и постројења. Детаљан опис заједничке методе за опис буке у ЕЗ (CNOSSOS-EU) дат је текстом Директиве о успостављању заједничких метода оцене буке у складу с Директивом 2002/49/ЕЗ Европског парламента и Већа број 2015/996/ЕЗ од 19. маја 2015. године (Службени лист Европске уније, L168 од 01.07.2015. године). Обавезна је употреба методе од 01.01.2019.

Примедба је прихваћена. Прорачун буке у Студији је урађен траженом методом, али грешком није измењен текст у коме се спомиње ранија метода. Студија је исправљена (6.4 Бука / 6.4.2 Фаза експлоатације).

Примедба 6. Навести број објеката угрожених буком.

Примедба је прихваћена. Студија је допуњена (6.4 Бука / 6.4.2 Фаза експлоатације).

Примедба 7. Навести основне техничке карактеристике предвиђених зидова за заштиту од буке (звучну изолацију и апсорпциону моћ у складу са важећим стандардима).

Примедба је прихваћена. Студија је допуњена (8.3.2.1 Мере заштите од саобраћајне буке).

Примедба 8. Дефинисати мониторинг подземних вода у зони изворишта. У целој студији не постоји податак ни графички прилог зона заштите изворишта нити податак о којој зони се ради. Такође не постоје услови надлежног КП које газдује предметним извориштем а који би морали да дефинишу неопходне мере заштите изворишта као и мониторинг.

Одговор: Студија је урађена у складу са условима добијеним кроз обједињену процедуру, где између осталог нису регистровани технички услови јавно комуналног предузећа које газдује извориштем за водоснабдевање

Примедба 9. Поглавље 2. Опис локације. У подпоглављу Подземне воде, даје се опис акумулације Стубо Ровни, а која се касније не помиње.

Ова примедба није прихваћена јер је у поглављу 2. Опис локације се помиње акумулација Стубо Ровни, која се налази на ширем подручју и у поглављу 6.11 Комунална инфраструктура дат тачан положај места укрштања цевовода са предметном деоницом пута (Услови ЈП за управљање и коришћење регионалног вишенаменског хидросистема „Стубо Ровни“)

Примедба 10. У подпоглављу, Флора и фауна, наводи се да има неколико ловишта са њиховим површинама. Недостају подаци о укупној пошумљености терена, пољопривредним, шумским, травнатим, урбаним и другим површинама.

Примедба није прихваћена. У Решењу о установљењу ловишта у ловним подручјима („Службени гласник РС“ бр. 157/20 од 28. децембра 2020. године) постоји само податак о укупној површини ловишта, док остали тражени подаци нису доступни. У обраћању, ловачка удружења нису била у могућности да дају податке о јасним границама ловишта (ни о учешћу различитих типова површина) због измена која су настала доношењем горе поменутог решења.

Примедба 11. Подпоглавље 3.5. Технологија третирања отпадних материја. На два места се помиње пречишћавање отпадних вода од тешких метала. Није јасно да ли је то поменуто омашком, или се и тешки метали издвајају, како?

Примедба је прихваћена. Студија је допуњена (3.5. Технологија третирања отпадних материја).

Примедба 12. Поглавље 4, Главне алтернативе, 4.1. Траса, дају се опис и карактеристике трасе, а томе је место у Поглављу 3.

Примедба није прихваћена. У поглављу 4.1 Траса дат је осврт на варијанте трасе кроз Генерални пројекат предметне саобраћајнице и плански документ.

Примедба 13. У Подпоглављу 4.5. Врста и избор материјала, стоји једна реченица „За потребе градње предметне деонице изабран је каменолом „Словац“. Са друге стране у 6.1.1. Фаза изградње, разматрају се разни каменоломи, као алтернативни, а то треба да је у Поглављу 4. Исто важи и за избор локације за депонију непогодног ископа.

Примедба је прихваћена. Студија је допуњена (4.5 Врста и избор материјала).

Примедба 14. Поглавље 8. Мере заштите. Предвиђене мере заштите би требало да буду конкретне и јасне са што мање додатних описа, (што овде није случај). Тако ће надлежни орган, моћи брзо и лако да исконтролише да ли су предвиђене мере испоштоване, или не. Такође, аутор Студије, прописује (налаже) мере, при чему су препоруке и предлози за примену мера неприхватљиви за Поглавље 8.

Примедба није прихваћена. Мере које се примењују у фази изградње су таксативно наведене, како би надлежни орган могао лакше да контролише њихово спровођење. Остале мере које су интегрисане кроз пројекат саобраћајнице (фаза експлоатације) су захтевале детаљније објашњење како би се показало да ће на адекватан начин умањити или спречити негативне утицаје пројекта на животну средину. Детаљним прегледом није утврђена примена предлога и препорука у конкретним мерама.

Техничка комисија је на одржаном састанку закључила да ажурирана Студија о процени утицаја на животну средину садржи све елементе на основу којих се може проценити подобност предвиђених мера за спречавање, смањење и отклањање могућих штетних утицаја на стање животне средине на локацији и ближој околини у току реализације пројекта, у случају удеса и по престанку рада пројекта. На основу прегледа и анализе Студију о процени утицаја на животну средину пројекта изградње државног пута ІБ реда бр. 27, Лозница – Ваљево – Лазаревац, деоница Иверак – Лајковац (петља на аутопуту Е-763 Београд - Пожега), дужине 17 км, а у складу са одредбама Закона о процени утицаја на животну средину и Правилника о садржини студије о процени утицаја на животну средину, Техничка комисија је констатовала да је ажурирана Студија усклађена са релевантном законском и подзаконском регулативом, као и са решењем за одређивање обима и садржаја за ажурирање Студије, број 353-02-1290/2020-03 од 13.10.2020. године

Решење и предметна Студија о процени утицаја на животну средину су саставни део техничке документације, у складу са чланом 18. Закона о процени утицаја на животну средину («Сл. гласник Р.Србије» број 135/04).

Ово решење је коначно у управном поступку.

ПОУКА О ПРАВНОМ ЛЕКУ: Против овог Решења није допуштена жалба. Носилац пројекта и заинтересована јавност могу покренути управни спор подношењем тужбе надлежном суду у

року од 30 дана од дана пријема овог решења, односно од дана објављивања у средствима информисања.



Доставити:

- Сектор за надзор и предострожност у животној средини
- Носиоцу пројекта
- Архиви

Државни пут IB реда бр. 27
Лозница – Ваљево - Лазаревац
деоница: **Иверак – Лајковац** (петља на аутопуту Е-763 Београд - Пожега)

**ПРОЈЕКТНИ ЗАДАТАК ЗА ИЗРАДУ ПРОЈЕКТА ЗА ГРАЂЕВИНСКУ ДОЗВОЛУ (ПГД)
РЕГУЛАЦИЈЕ РЕКЕ КОЛУБАРЕ
ПО СТАЦИОИНАЖИ БРЗЕ МАГИСТРАЛНЕ САОБРАЋАЈНИЦА
ОД Км 12+275 ДО Км 12+750 (РЕГ 14) И ОД Км 12+900 ДО 13+350 (РЕГ 15)**

Извршити пројектовање регулације реке Колубаре по оквирним стационажама брзе магистралне саобраћајнице и то:

- РЕГ 14 (12+275 – 12+750)
- РЕГ 15 (12+900 – 13+350)

Као подлоге за пројектовање користити:

- Ажурирану геодетску подлогу
- Пројекат саобраћајнице
- Идејни пројекат усвојен од стране Републичке ревизионе комисије (Институт за путеве, 2020.)
- Идејно решење уређења реке Колубаре (Ј.Черни 2020.)
- Информације са терена
- Локацијске услове бр. 350-02-00258/2020-14 од 03.07.2020.
- Водне услове као саставни део Локацијских услова бр. 325-05-00400/2020-07 од 03.07.2020. године

Пројекат регулације обрадити у границама експропријације. Регулисање водотока Колубаре (РЕГ 14 и РЕГ 15) урадити у складу са усвојеним Идејним пројектом и то:

- Каменом у ножици обострано,
- Обостраним габионским мадрацима по косинама на подлози од геотекстила
- Са праговима на потребним местима од камена у цементном малтеру

Пројекат је потребно да садржи:

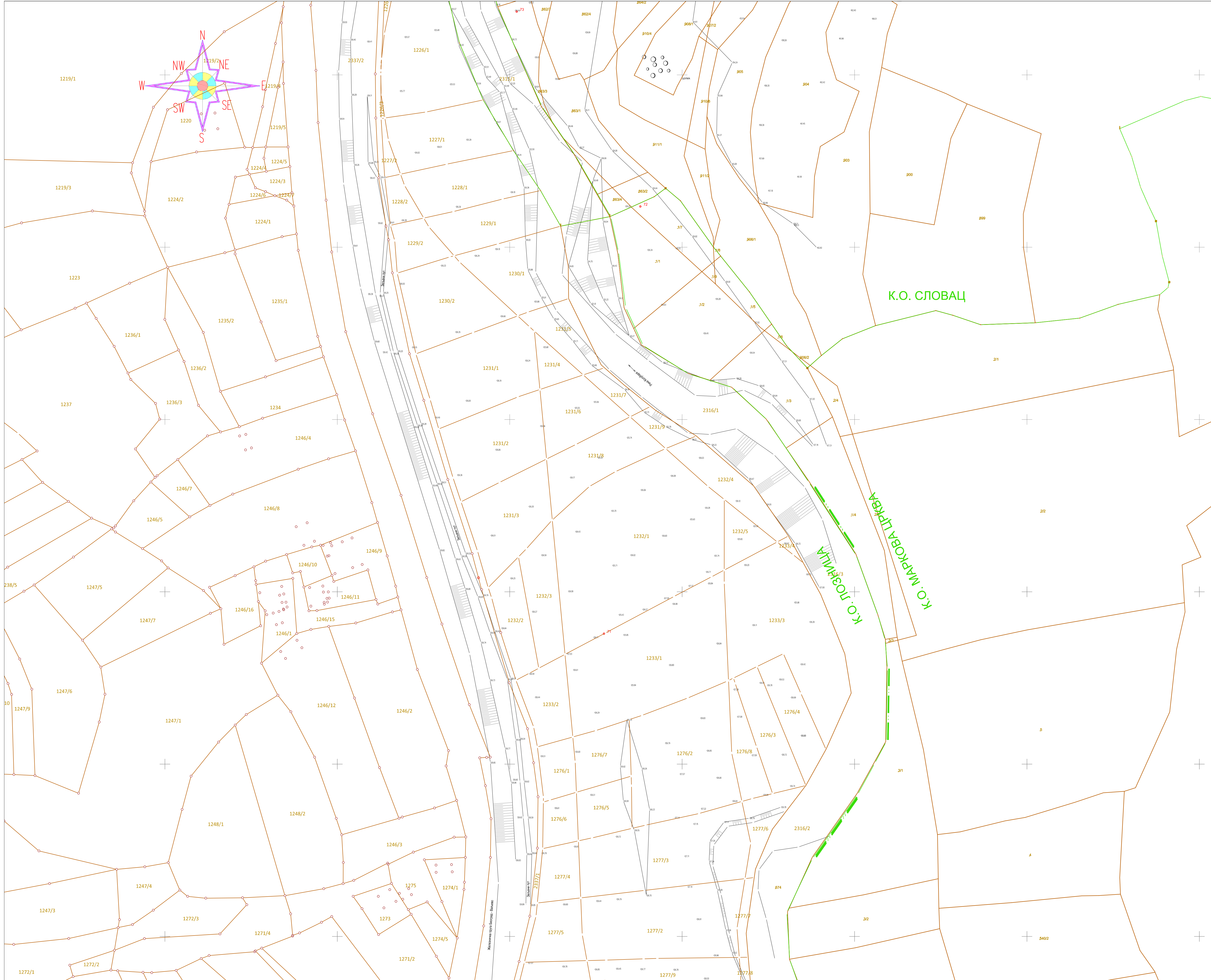
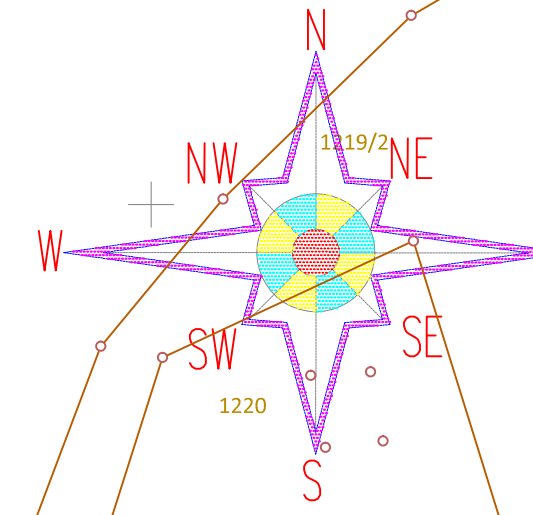
- Текстуални део
- Нумерички део
- Графички део у прилагодљивој размери
(Ситуациони прилози, Подужни профили, Попречни профили, Детљи)

ИНВЕСТИТОР



Урбанистички пројекат за изградњу објекта јавне намене ДП ИБ реда број 27 Лозница-Ваљево-Лазаревац,
деоница Иверак-Лајковац, регулација речног корита реке Колубаре: локација 1 (КО Лозница) км 11+400 - км
11+600, локација 2 (КО Словац) км 12+700 - км 13+000

КАТАСТАРСКО - ТОПОГРАФСКИ ПЛАН



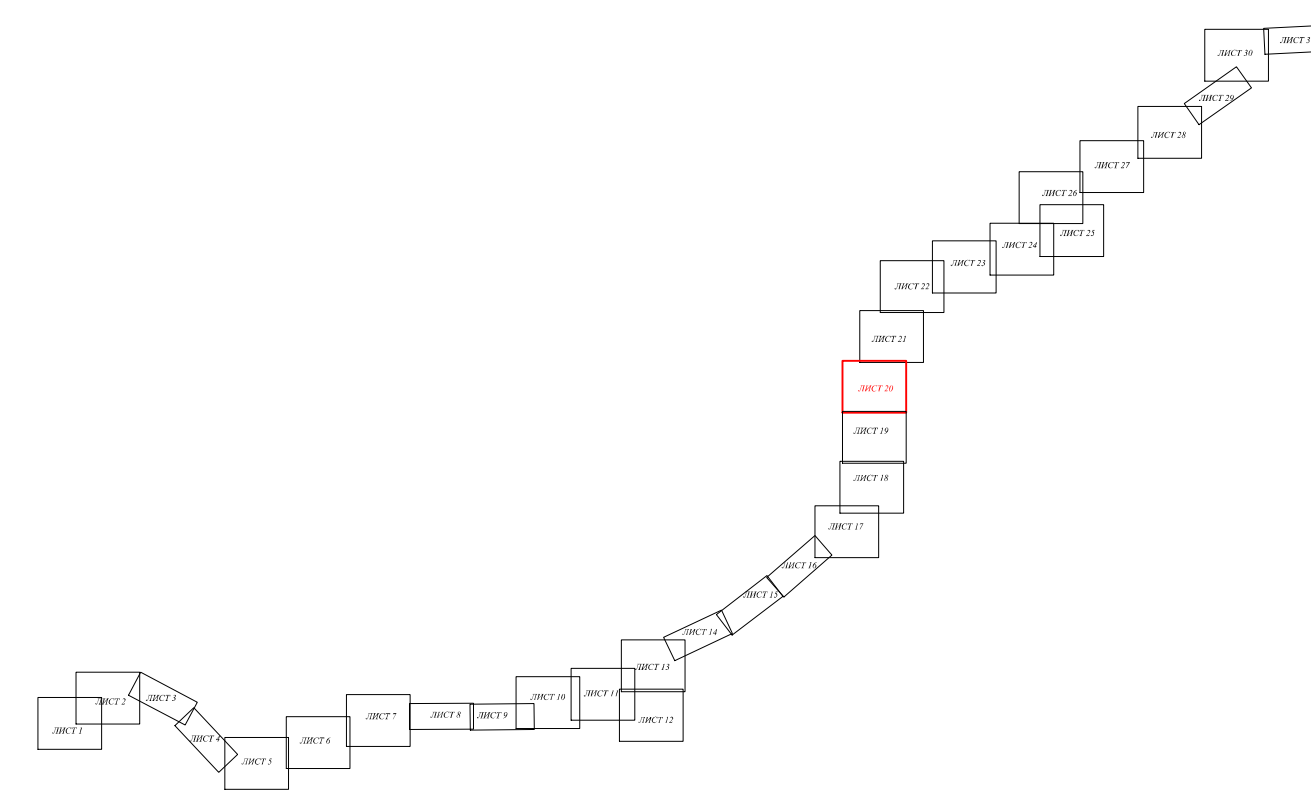
ЛЕГЕНДА

Граница катастарске парцеле
Фиктивна граница

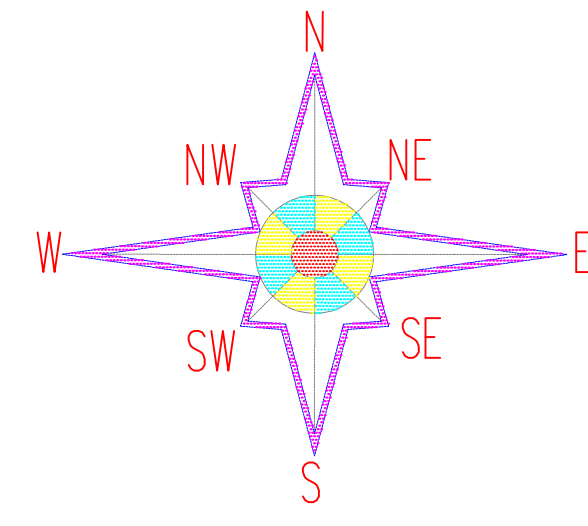
К.О. ВЕСЕЛИНОВАЦ
К.О. СЛОВАЦ

Број катастарске парцеле
Тачна површина парцеле

Напомена: ДПЈ је одобрен од ССПЈ за размеру 1:2500



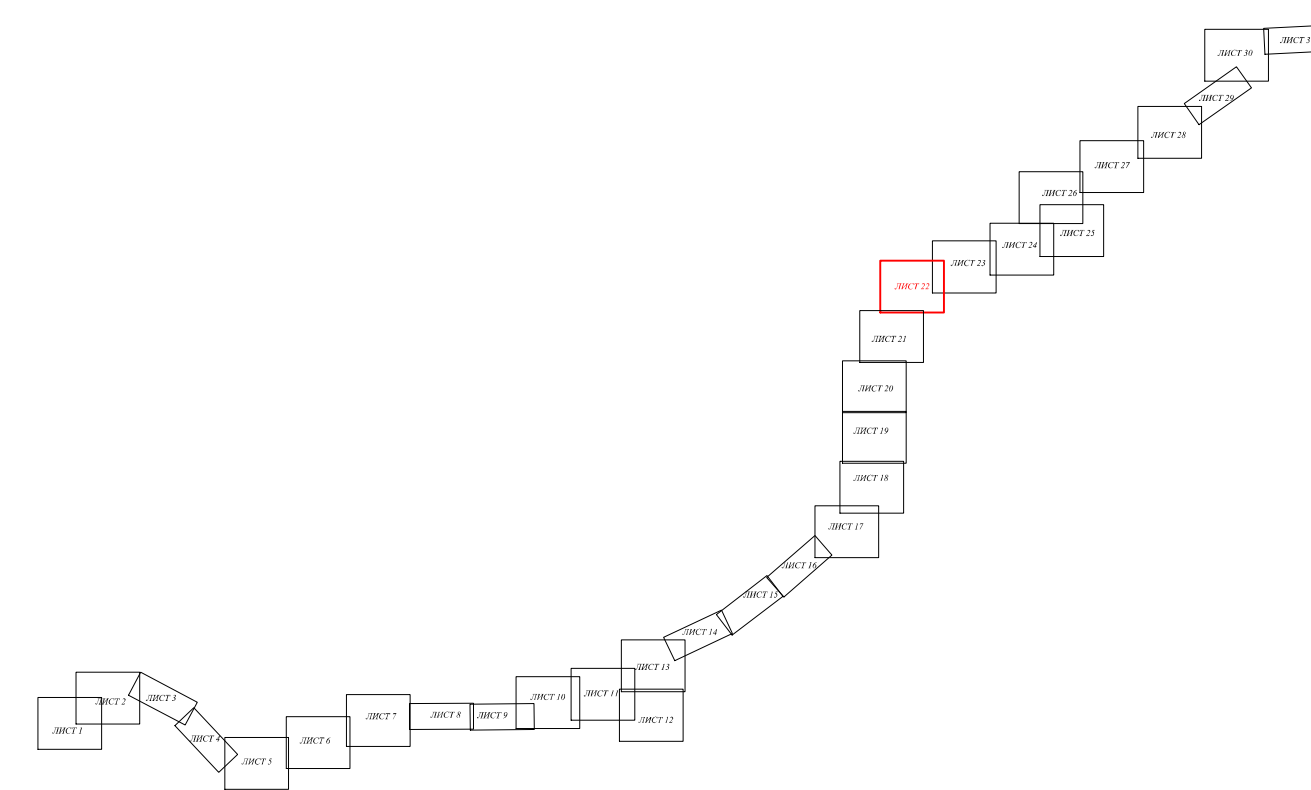
<p>Израђивач: ИНСТИТУТ ЗА ПУТЕВЕ АД Београд</p>		<p>Инвеститор: Јавно предузеће "ПУТЕВИ СРБИЈЕ"</p>	
<p>Врста техничке документације: Пројекат за извођење - ПЗИ</p>		<p>Објект: Државни пут 1Б реда бр.27: Лозница - Ваљево - Лазаревац деоница: Иврак - Лајковац (петља на аутопуту Е-763 Београд - Пожега)</p>	
<p>Главни пројектант: Мирослав Зеленбаба дипл.инж.геодез. Овлашћено лице: Милица Исаковић, дипл.инж.геодез. бр.лиценце/овлашћења: 372 N325 14</p>		<p>Назив свеске: Елаборат геодетских радова</p> <p>Бр. свеске: Е1</p>	
<p>Сарадници: Бобан Грубаћ, инж.геодез. Марко Станојевић, спец.структурни инжењер Милош Марковић, струк.инж.геодез.</p>		<p>Бр. техничке документације: 18-5232-Е1- ПЗИ</p> <p>Датум: дец. 2023.</p> <p>Назив цртежа: Катастарско-Топографски план</p> <p>Размера: 1:1000 Бр. цртежа: Е1.6.4/20.</p>	
<p>Prepared by: THE HIGHWAY INSTITUTE Joint Stock Company, Belgrade</p>		<p>Employer: Public Enterprise "ROADS OF SERBIA"</p>	
<p>Type of technical documentation: Design for Construction - PZI</p>		<p>Facility: State road 1B no.27: Loznica - Valjevo - Lazarevac section: Ivrak - Lajkovac (Interchange on the motorway E-763 Beograd - Požega)</p>	
<p>Main Designer: Miroslav Zelenbaba, dipl.-ing. Geod.</p>		<p>Name of book: Study on Geodetic Works</p> <p>No. of book: Е1</p>	
<p>Authorised person: Milica Isaković, dipl.-ing. Geod. No of licence/authorisation: 372 N325 14</p>		<p>No. of technical documentation: 18-5232-Е1- ПЗИ</p> <p>Date: dec. 2023.</p>	
<p>Authorised person: Boban Grubač, ing. C.E. Marko Stanojević, ing. C.E. Miloš Marković, ing. C.E.</p>		<p>Name of drawing: Cadastral-Topographic plan</p> <p>Scale: 1:1000 No of drawing: E1.6.4/20.</p>	











К.О. СЛОВАЦ

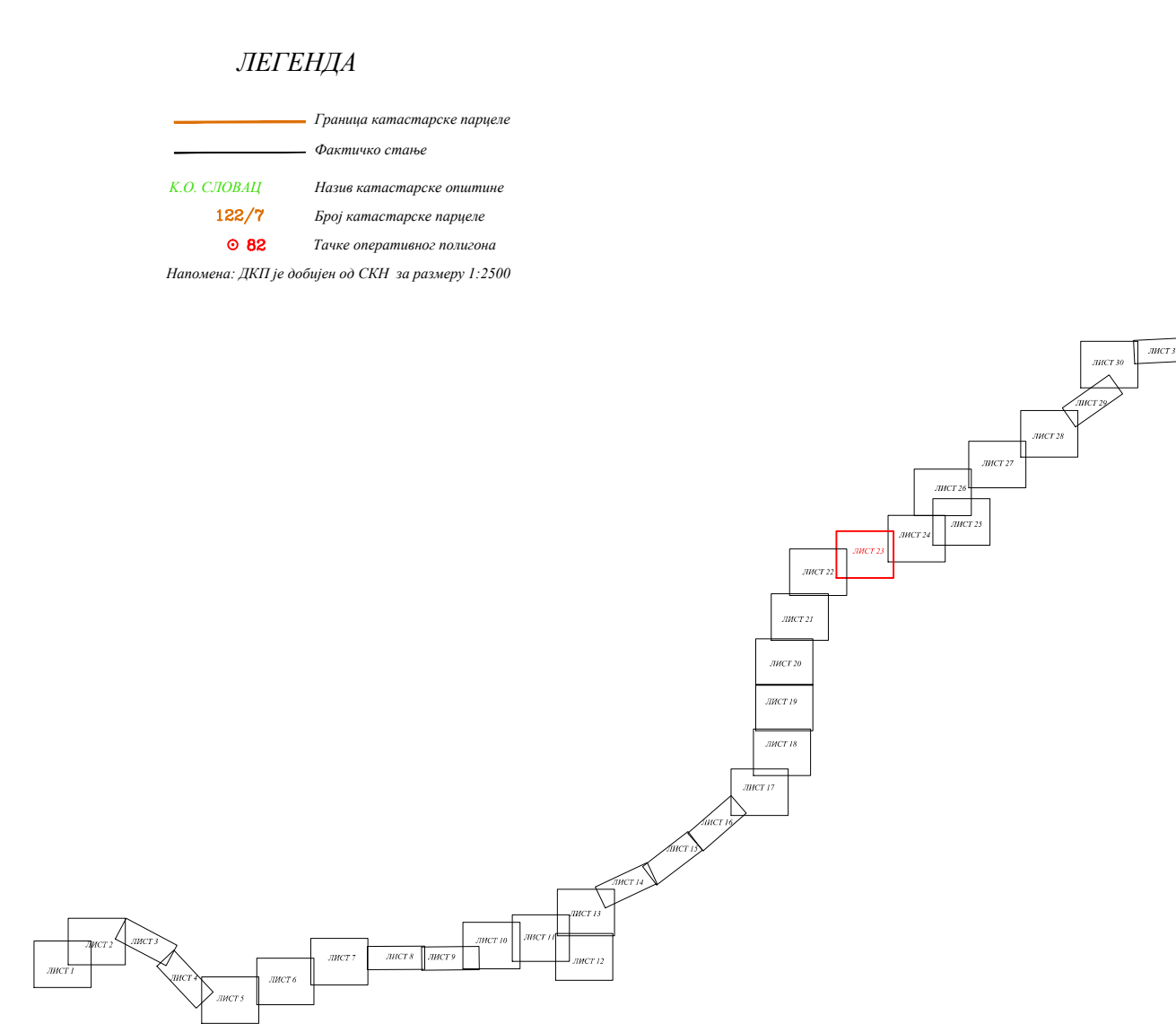
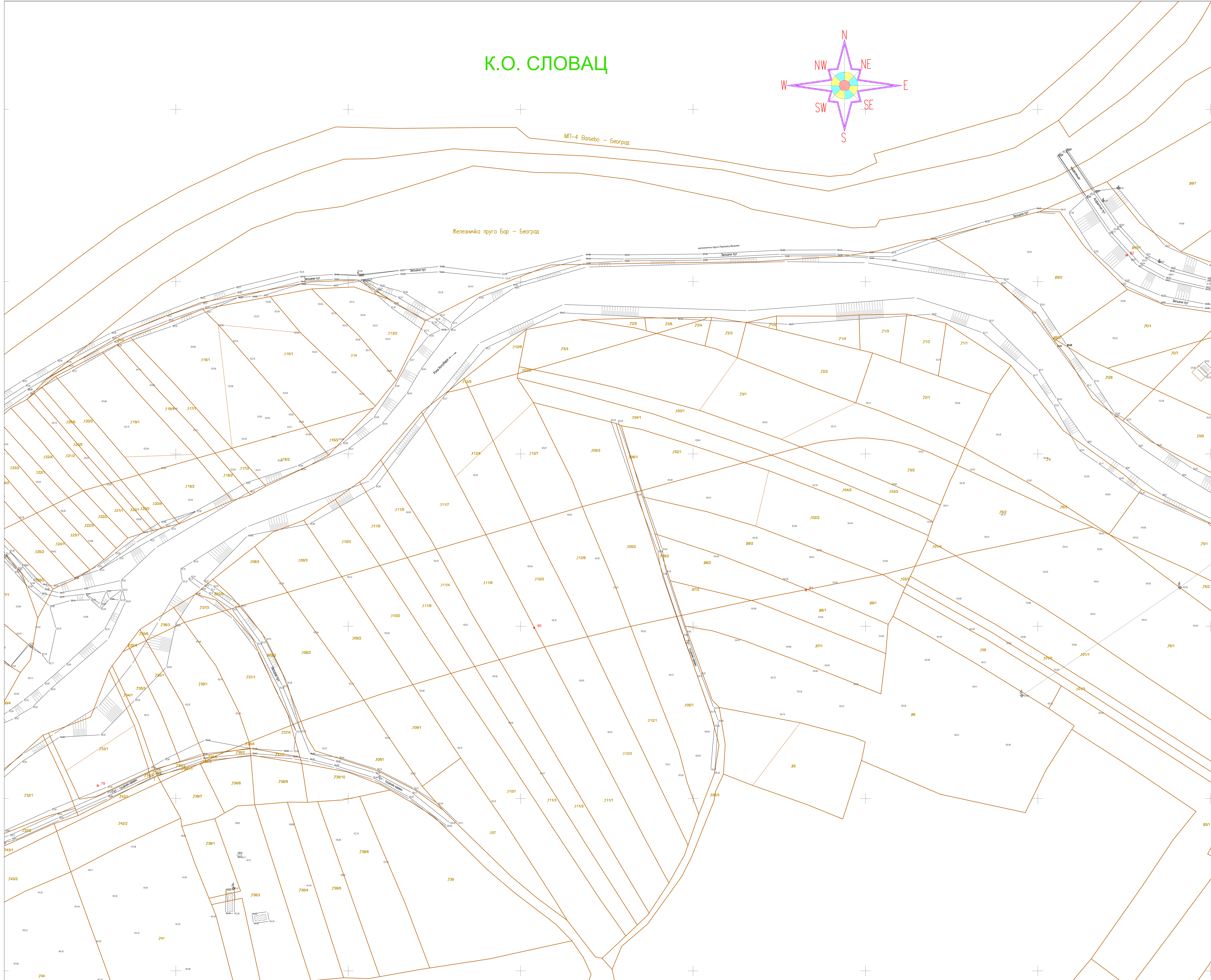
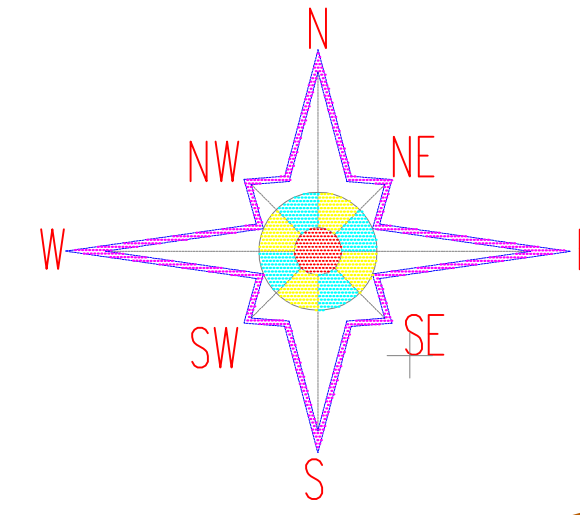
ЛЕГЕНДА



- Границе катастарске парцеле
- Фиктивни стазе
- К.О. СЛОВАЦ
- Низви катастарске општине
- 1:20/7
- Брџ катастарске парцеле
- 77
- Теме меридијанске линије
- Нивоине: ДПЗ је одобрен од ССП за размену 1:2500



 Израђивач : ИНСТИТУТ ЗА ПУТЕВЕ АД Београд		 Инвеститор: Јавно предузеће "ПУТЕВИ СРБИЈЕ"	
Врста техничке документације: Пројекат за извођење - ПЗИ		Објект: Државни пут 1Б реда бр.27: Лозница - Ваљево - Лазаревац деоница: Иверак - Лајковац (петља на аутопуту Е-763 Београд - Пожега)	
Главни пројектант: Миролас Зеленбаба дипл.инж.геодез.		 Назив свеске: Елаборат геодетских радова	
Овлашћено лице: Милица Исаковић , дипл.инж.геодез. бр.лиценце/овлашћења: 372 N325 14		Бр.свеске: Е1	
Сарадници: Бобан Грубаџ, инж.геодез. Марко Станојевић, спец.структурни инжењер Милош Марковић, струк.инж.геодез.		Бр.техничке документације: 18-5232-Е1- ПЗИ	
 Назив цртежа: Катастарско-Топографски план		Датум: дец. 2023.	
 Prepared by: THE HIGHWAY INSTITUTE Joint Stock Company, Belgrade		 Employer: Public Enterprise "ROADS OF SERBIA"	
Type of technical documentation: Design for Construction - PZI		Facility: State road 1B no.27: Loznica - Valjevo - Lazarevac section: Iverak - Lajkovac (Interchange on the motorway E-763 Beograd - Pozeza)	
Main Designer: Miroslav Zelenbaba , dipl-ing. Geod.		 Name of book: Study on Geodetic Works	
Authorised person: Milica Isaković , dipl-ing Geod.		No. of book: Е1	
No of licence/authorisation: 372 N325 14		No. of technical documentation: 18-5232-Е1- ПЗИ	
Associates: Бобан Грубаџ, ing.C.E. Марко Станојевић, ing.C.E. Милош Марковић, ing.C.E.		Name of drawing: Cadastral-Topographic plan	
		Date: dec. 2023	
		Scale: 1:1000	
		No of drawing: E1.6.4/22.	

К.О. СЛОВАЦ



 Израђивач : ИНСТИТУТ ЗА ПУТЕВЕ АД Београд		 Инвеститор: Јавно предузеће "ПУТЕВИ СРБИЈЕ"	
Врста техничке документације: Пројекат за извођење - ПЗИ		Објект: Дојавни пут 1Б реда бр.27: Лозница - Ваљево - Лазаревац деоница: Иверак - Лајковац (петља на аутопуту Е-763 Београд - Пожега)	
Главни пројектант: Мирослав Зеленбаба , дипл.инж.геод.		Назив свеске: Елаборат геодетских радова	
Овлашћено лице: Милица Исаковић , дипл.инж.геод. бр.лиценце/овлашћења: 372 N325 14		Бр.техничке документације: 18-5232-Е1- ПЗИ	
Сарадници: Бобан Грубац, инж.геод. Марко Станојевић, спец.структурн.инж.геод. Милош Марковић, струк.инж.геод.		Датум: дец. 2023.	
Prepared by: THE HIGHWAY INSTITUTE Joint Stock Company, Belgrade		Employer: Public Enterprise "ROADS OF SERBIA"	
Type of technical documentation: Design for Construction - PZI		Facility: State road IB no.27: Loznica - Valjevo - Lazarevac section: Iverak - Lajkovac (Interchange on the motorway E-763 Beograd - Pozeza)	
Main Designer: Miroslav Zelenbaba , dipl-ing. Geod.		Name of book: Study on Geodetic Works	
Authorised person: Milica Isaković , dipl-ing Geod. No of licence/authorisation: 372 N325 14		No. of technical documentation: 18-5232-Е1- ПЗИ	
Associates: Бобан Грубац, ing.C.E. Марко Станојевић, ing.C.E. Милош Марковић, ing.C.E.		Name of drawing: Cadastral-Topographic plan	
		No. of book: Е1	
		Date: dec. 2023	
		Scale: 1:1000	
		No of drawing: E1.6.4/23.	

Урбанистички пројекат за изградњу објекта јавне намене ДП ИБ реда број 27 Лозница-Ваљево-Лазаревац,
деоница Иверак-Лајковац, регулација речног корита реке Колубаре: локација 1 (КО Лозница) км 11+400 - км
11+600, локација 2 (КО Словац) км 12+700 - км 13+000

V) ИДЕЈНО РЕШЕЊЕ

3.1 НАСЛОВНА СТРАНА

Институт за путеве АД Београд
бр: 10-9488/3
од: 27.12.2023.

3 – ИДЕЈНО РЕШЕЊЕ РЕГУЛАЦИЈЕ НА km 11+400 – 11+600

Инвеститор: **Јавно предузеће „Путеви Србије“**
Булевар краља Александра 282, Београд

Објекат: **РЕГУЛАЦИЈА НА km 11+400 – 11+600**
Општина Лајковац:
к.п. 1232/5, 1233/3, 1276/8, 1276/3, 1276/4, 1277/6, 1277/7,
1277/8, 1278/2, 1279/3, 1280/1 и 2316/2, на КО Лозница

Врста техничке документације: ИДР – Идејно решење


Ознака и назив дела пројекта: **3 – Идејно решење Регулације на km 11+400 – 11+600**

Врста радова: Нова градња

Пројектант: **Институт за путеве АД Београд,**
Булевар Пека Дапчевића 45, Београд


Број лиценце: 351-02-02680/2023-09

Одговорно лице пројектанта: Директор друштва **Ненад Томић**, мастер инж.грађ.

Потпис: 

Одговорни пројектант: **Бојан Бркић**, дипл.грађ.инж.

Број лиценце: **314 6919 04**

Потпис: 

Број дела пројекта: 18-5232-РЕГ(11+400–11+600)-3-ИДР
Место и датум: Београд, децембар 2023.

3.1.2. САДРЖАЈ ПРОЈЕКТА

3.1.1.	Насловна страна	
3.1.2.	Садржај	
3.1.3.	Решење о одређивању одговорног пројектанта	
3.1.4.	Изјава одговорног пројектанта	
3.1.5.	Текстуална документација	
3.1.5.1.	Технички извештај	
3.1.6.	Нумеричка документација	
3.1.6.1.	Координате по оси	
3.1.6.2.	Доказнице количина	
3.1.6.3.	Предмер и предрачун радова	
3.1.7.	Графичка документација	
3.1.7/	<ol style="list-style-type: none">1. Ситуациони план2. Подужни пресек3. Попречни профили4. Детаљ уградње обалоутврде и прагова	<u>Размера</u> 1:1000 1:1000/100 1:100 1:100

3.3 РЕШЕЊЕ О ИМЕНОВАЊУ ОДГОВОРНОГ ПРОЈЕКТАНТА

Институт за путеве АД Београд
бр: 10-9488
од: 27.12.2023.

На основу члана 128. Закона о планирању и изградњи („Службени гласник РС”, бр. 72/09, 81/09 – исправка, 64/10 – УС, 24/11, 121/12, 42/13 – УС, 50/13 – УС, 98/13 – УС, 132/14, 145/14, 83/18, 31/19, 37/19 – др. закон, 9/20, 52/21 и 62/23) и одредби Правилника о садржини, начину и поступку израде и начину вршења контроле техничке документације према класи и намени објеката, као:

ОДГОВОРНИ ПРОЈЕКТАНТ

за израду **Идејног решења Регулације на km 11+400 – 11+600** који је део **Идејног решења** за нову градњу **РЕГУЛАЦИЈЕ НА km 11+400 – 11+600**, Општина Лајковац: к.п. 1232/5, 1233/3, 1276/8, 1276/3, 1276/4, 1277/6, 1277/7, 1277/8, 1278/2, 1279/3, 1280/1 и 2316/2, на КО Лозница, одређује се:

Бојан Бркић, дипл.грађ.инж. број лиценце **314 6919 04**

Пројектант: **Институт за путеве АД Београд,**
Булевар Пека Дапчевића 45, Београд
Број лиценце: 351-02-02680/2023-09
Одговорно лице/заступник: Директор друштва **Ненад Томић**, мастер инж.грађ.
Потпис:



Број дела пројекта: 18-5232-РЕГ(11+400–11+600)-3-ИДР
Место и датум: Београд, децембар 2023.

**3.4. ИЗЈАВА ОДГОВОРНОГ ПРОЈЕКТАНТА
ИДЕЈНОГ РЕШЕЊА РЕГУЛАЦИЈЕ НА КМ 11+400 – 11+600**

*Институт за путеве АД Београд
бр: 10-9488/2
од: 27.12.2023.*

Одговорни пројектант Идејног решења Регулације на км 11+400 – 11+600 који је део **Идејног решења** за нову градњу **РЕГУЛАЦИЈЕ НА км 11+400 – 11+600**, Општина Лајковац: к.п. 1232/5, 1233/3, 1276/8, 1276/3, 1276/4, 1277/6, 1277/7, 1277/8, 1278/2, 1279/3, 1280/1 и 2316/2, на КО Лозница

Бојан Бркић, дипл.грађ.инж.

ИЗЈАВЉУЈЕМ

1. Да је пројекат израђен у складу са Законом о планирању и изградњи, прописима, стандардима и нормативима из области изградње објеката и правилима струке;
2. Да је пројекат у свему у складу са начинима за обезбеђење испуњења основних захтева за објекат предвиђених елаборатима и студијама

Одговорни пројектант:
Број лиценце:
Потпис:

Бојан Бркић, дипл.грађ.инж.
314 6919 04



Број дела пројекта:
Место и датум:

18-5232-РЕГ(11+400–11+600)-3-ИДР
Београд, децембар 2023.

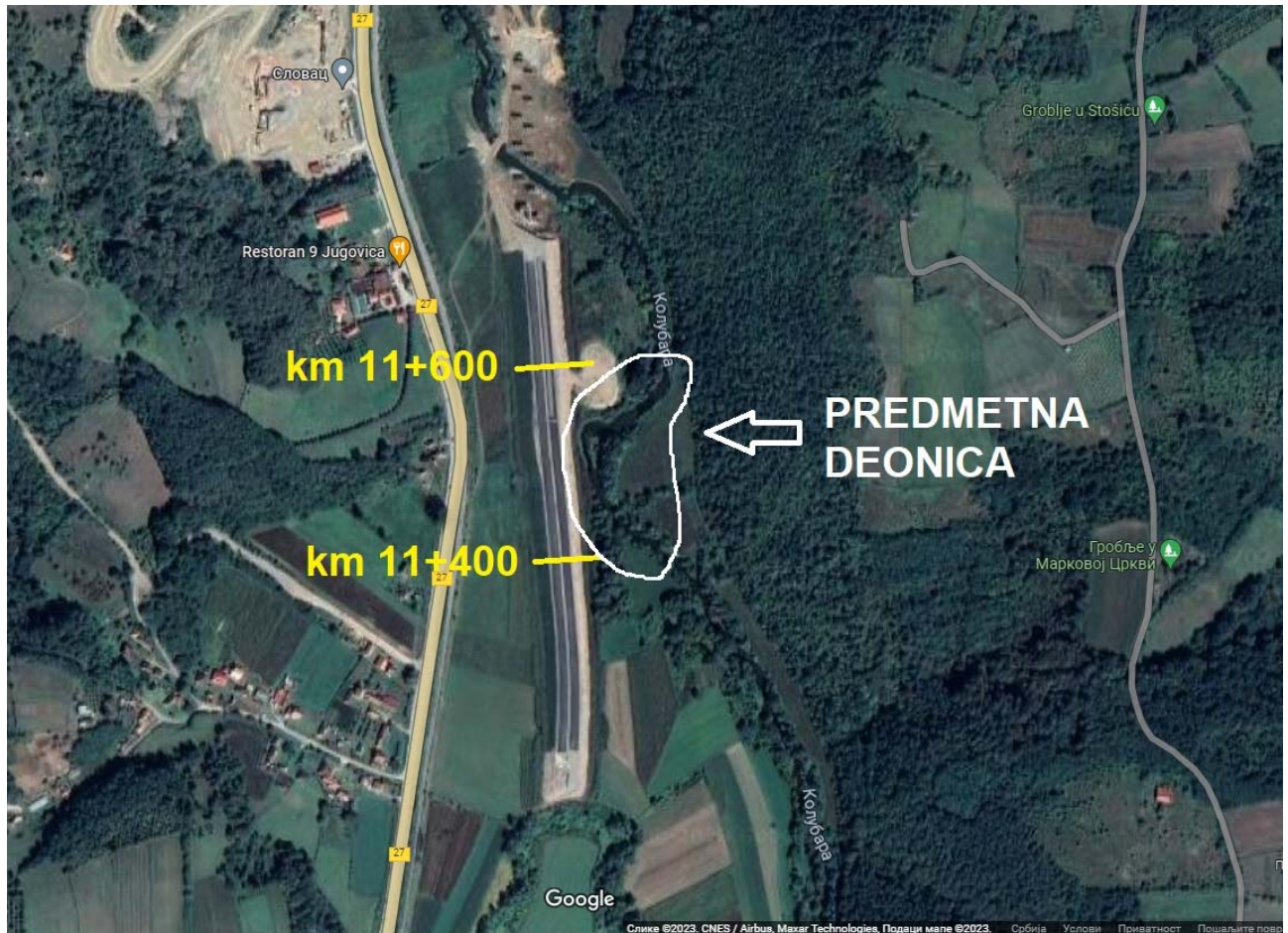
3.1.5. ТЕКСТУАЛНА ДОКУМЕНТАЦИЈА

3.1.5. ТЕКСТУАЛНА ДОКУМЕНТАЦИЈА

3.1.5.1 ТЕХНИЧКИ ИЗВЕШТАЈ

- УВОД

Предмет пројекта су регулациони радови у кориту реке Колубаре на 71. километру од ушћа Колубаре у Саву, а између насеља Словац и града Лозница . Предметна деоница Колубаре се налази са десне стране новозиграђене магистралне саобраћајнице „Иверак-Лајковац“, која је део државног пута IB реда број 27. Гледано по стационажи саобраћајнице „Иверак-Лајковац“, регулациони радови ће се изводити између km 11+400 и km 11+600, са десне стране трупа саобраћајнице (слика 1).



Слика 1: Локација регулационих радова у кориту реке Колубаре

Потреба за регулационим радовима се јавила у циљу заштите трупа саобраћајнице од штетног утицаја Колубаре. Ток Колубаре на поменутој локацији изражено меандрира, приближава се трупку саобраћајнице и нарушава стабилност трупа. Регулационим радовима Колубара ће се изместити даље од трупа новоизграђене саобраћајнице, а да би се извели сви потребни радови на измештању корита Колубаре, потребан је додатни простор узводно и низводно, гледано по току Колубаре, за уклапање новопроектване обалоутврде са узводним и низводним нерегулисаним делом корита.

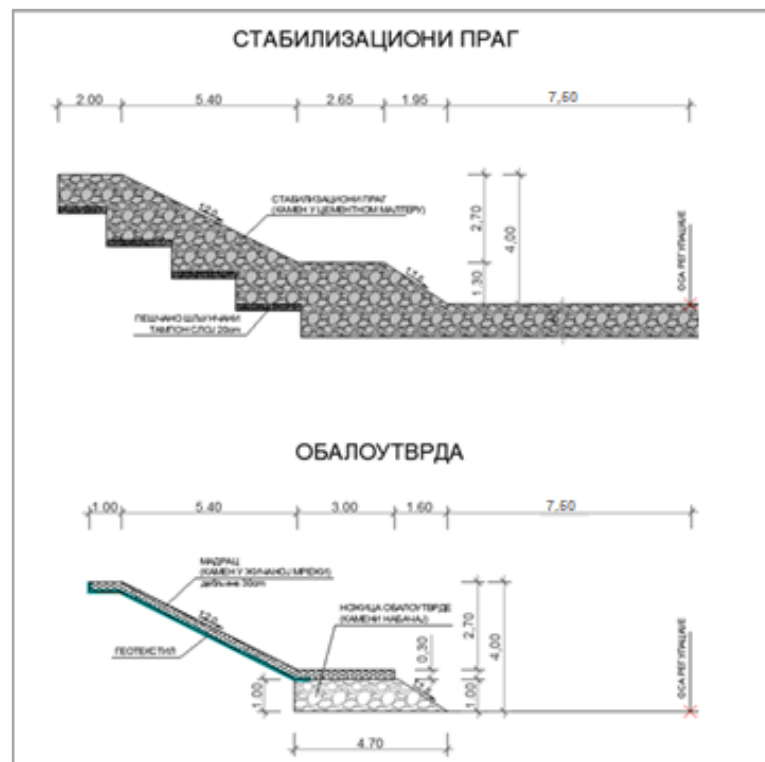
- ПОДЛОГЕ ЗА ИЗРАДУ НАВЕДЕНОГ ДОКУМЕНТА:

За израду ове техничке документације коришћене су следеће подлоге:

- „Хидролошка студија реке Колубаре“ (Институт за путеве и Институт за водопривреду „Ј.Черни“), усвојен од стране Републичке ревизионе комисије
- „Пројекат регулације водотокова“ у склопу ПГД-а пројекта саобраћајнице „Иверак – Лајковац“.

- ПРЕДЛОГ ТЕХИЧКОГ РЕШЕЊА

Профили ће бити дефинисани по угледу на низводне и узводне деонице које су већ изведене. Радови ће се одвијати на дужини од 210m. Регулационим радовима је предвиђено уређење леве конкавне обале Колубаре да би се заштитио труп саобраћајнице од ерозије.



Слика 2: Типски профил за регулисање леве конкавне обале реке Колубаре.

Потребно је напоменути да је типични попречни профил за предметну деоницу усвојен (слика 2) у складу са већ изведеним регулационим радовима на уређењу корита реке Колубаре, а у склопу регулационих радова на деоници Иверак – Лајковац.

- Нагиб косине 1:2.
- Дубина 4m.
- Постављање камена у ножици трапезног облика дебљине $d \approx 1\text{m}$ (доња ширина 4.70m, горња ширина 3.20m), фракција од 300mm до 700mm.
- Облога косине од каменог мадраца 30cm у жичаној мрежи на подлози од геотекстила.
- Прагови од камена у цементном малтеру ширине 1m.
- Хумузирање насипа и косина, и по потреби околног терена у складу са графичким прилозима

ОБАЛОУТВРДА

Технологија извођења обалоутврде подразумева следеће радове:

1. Постављање каменог набачаја и формирање ножице обалоутврде у дну. Фракција за формирање ножице је ломњени каме пречника зрна од 300 до 700mm.
2. Прелаз машином за збијање преко каменог набачаја и формирање тела ножице обалоутврде са ширином у врху од 3.20m. На наведени начин се омогућује брза уградња материјала и рад који не мора да буде у сувом.
3. Формирање косине насипањем или просецањем обале и постављање геотекстила на формирану косину.
4. Постављање габионских мадраца по косини и испуњавање жичаних корпи мадраца ручним ређањем камена, водећи рачуна да се не оштети већ постављени геотекстил.

СТАБИЛИЗАЦИОНИ ПРАГОВИ

На предметној деоници су предвиђена два стабилизациона прага приближне дебљине $d \approx 1m$, израђени од ломљеног камена у цементном малтеру. На узводном и низводном крају ће се уређење корита уклопити са природним профилем речног корита. У обалу прагови ће се закопати каскадно (слика 2), како би се остварила боља веза између тла и стабилизационог прага. Улога прагова је да укруте регулациону конструкцију.

ЗАКЊУЧАК

Закључак је да је корито у природном стању јако близу трупу саобраћајнице. Регулационим радовима корито реке Колубаре би се удаљило од трупа и тиме би се умањило штетно деловање Колубаре на труп саобраћајнице.

Одговорни пројектант



Бојан Бркић, дипл.грађ.инж.

3.1.6. НУМЕРИЧКА ДОКУМЕНТАЦИЈА

3.1.6.1_Координате по оси регулације

РЕГУЛАЦИОНИ РАДОВИ У КОРИТУ КОЛУБАРЕ

КОЛУБАРА ЛОКАЦИЈА 1 (по оси саобраћајнице од км 11+400 до км 11+600)

Проф.	Стационажа по оси регулације	X	Y	угао смера
1	0+000.00	7426499.99	4909513.90	210d52'34"
2	0+020.00	7426489.73	4909496.74	210d52'34"
3	0+040.00	7426479.46	4909479.57	210d52'34"
4	0+060.00	7426469.20	4909462.41	210d52'34"
5	0+080.00	7426458.94	4909445.24	210d52'34"
6	0+100.00	7426451.07	4909426.92	195d35'50"
7	0+120.00	7426448.31	4909407.17	180d19'6"
8	0+140.00	7426450.85	4909387.39	165d2'22"
9	0+160.00	7426458.51	4909368.98	149d45'38"
10	0+180.00	7426470.76	4909353.24	134d28'54"
11	0+200.00	7426486.19	4909340.54	128d9'12"
12	0+208.28	7426492.70	4909335.42	128d9'12"

3.1.6.2_Доказница количина

РЕГУЛАЦИОНИ РАДОВИ У КОРИТУ КОЛУБАРЕ

КОЛУБАРА ЛОКАЦИЈА 1 (по оси саобраћајнице од км 11+400 до км 11+600)

Проф.	Стационажа по оси регулације	НАСИП	ИСКОП	ГЕОТЕКСТИЛ	ПЕСАК	КАМЕН У ЦЕМ. МАЛТЕРУ	КАМЕНИ НАБАЧАЈ	МАДРАЦ
		[m ² /m ³]	[m ² /m ³]	[m/m ²]	[m ² /m ³]	[m ² /m ³]	[m ² /m ³]	[m ² /m ³]
1	0+0.00	0.00	60.26	7.27	0.00	0.00	3.95	3.01
	20	0.00	1242.11	145.33	0.00	0.00	78.98	60.20
2	0+20.00	0.00	63.95	7.27	0.00	0.00	3.95	3.01
	20	0.00	1259.22	72.67	2.97	12.97	39.49	30.08
3	0+40.00	0.00	61.97	0.00	1.98	25.94	0.00	0.00
	20	154.92	719.34	72.67	2.97	12.97	39.49	30.16
4	0+60.00	15.49	9.96	7.27	0.00	0.00	3.95	3.02
	20	1045.59	310.55	145.38	0.00	0.00	78.98	60.23
5	0+80.00	89.07	21.09	7.27	0.00	0.00	3.95	3.01
	20	1570.98	508.05	145.38	0.00	0.00	79.02	60.16
6	0+100.00	68.03	29.71	7.27	0.00	0.00	3.95	3.01
	20	947.19	541.52	72.67	0.00	0.00	79.02	60.16
7	0+120.00	26.69	24.44	0.00	0.00	0.00	3.95	3.01
	20	382.62	466.60	72.67	0.00	0.00	78.98	60.08
8	0+140.00	11.57	22.22	7.27	0.00	0.00	3.95	3.00
	20	380.35	381.37	72.67	0.00	0.00	78.98	60.08
9	0+160.00	26.46	15.92	0.00	0.00	0.00	3.95	3.01
	20	1008.63	294.81	72.71	0.00	0.00	78.95	60.20
10	0+180.00	74.40	13.56	7.27	0.00	0.00	3.95	3.01
	20	856.56	567.58	72.71	2.93	13.13	39.45	30.12
11	0+200.00	11.25	43.20	0.00	1.95	26.27	0.00	0.00
	8.28	108.11	283.54	0.00	2.93	13.13	16.35	12.44
12	0+208.28	14.86	25.29	0.00	0.00	0.00	3.95	3.00

УКУПНО:	210.00	6454.95	6574.67	944.83	11.79	52.21	687.71	523.88
	[m]	[m ²]	[m ³]	[m ³]	[m ²]	[m ³]	[m ²]	[m ³]

3.1.6.3_Предмер и предрачун радова

ред . бр.	врста радова	јед. мере	кол.	јед. цена	укупно
1	Припремни и геодетски радови				
1.1	Рашчишћавање терена пре почетка израде регулација.	m ²	12,600.00	1,000.00	12,600,000.00
1.2	Геодетско обележавање тачака пре почетка радова	m ¹	210.00	1,000.00	210,000.00
1.3	Геодетско снимање изведених објеката	m ¹	210.00	1,300.00	273,000.00
1	Укупно: Припремни радови				13,083,000.00


2	Земљани радови				
2.1	Ископ материјала за израду уређења корита.	m ³	6,575.00	1,500.00	9,862,500.00
2.3	Насипање старача материјалом из ископа.	m ³	1,936.50	2,000.00	3,873,000.00
2.2	Насипање завршног слоја материјалом из позајмишта при изради регулације корита.	m ³	2,582.00	3,500.00	9,037,000.00
2.4	Хумузирање косина	m ²	1,050.00	1,300.00	1,365,000.00
2.5	Одвоз вишка материјала на организовану депонију	m ³	112.50	1,600.00	180,000.00
2	Укупно: Земљани радови				24,317,500.00

3	Радови од камена и камена у цементном малтеру				
3.1	Израда прагова од ломљеног камена у цементном малтеру дебљине d=1m.	m ³	60.00	18,000.00	1,080,000.00
3.2	Израда ножице обалоутврде у дну корита од камена фракције од 300mm до 700mm.	m ³	690.00	8,000.00	5,520,000.00
3.3	Постављање геотекстила испод габионског мадраца, а по предходно формираној косини корита.	m ²	950.00	800.00	760,000.00
3.4	Израда мадраца дебљине 30cm на предходно формираној косини речног корита, а преко предходно постављеног геотекстила. Ручно ређање ломљеног камена у жичану корпу дебљине 30cm.	m ³	550.00	15,000.00	8,250,000.00
3.5	Затрпавање старача крупним каменом. Насипање крупног камена у дебљини од 2m по дну старог речног корита (стараче) које се затрпава.	m ³	1,440.00	8,000.00	11,520,000.00
3.6	Израда равнајућег слоја дебљине око 20cm фракције до 100mm преко крупног камена којим се попуњава дно старача, а пре израде завршног слоја од земљаног материјала из ископа.	m ³	504.00	10,000.00	5,040,000.00
3	Укупно: Радови од камена и камена у цементном малтеру				32,170,000.00

СВЕГА (Дин):					69,570,500.00
---------------------	--	--	--	--	----------------------

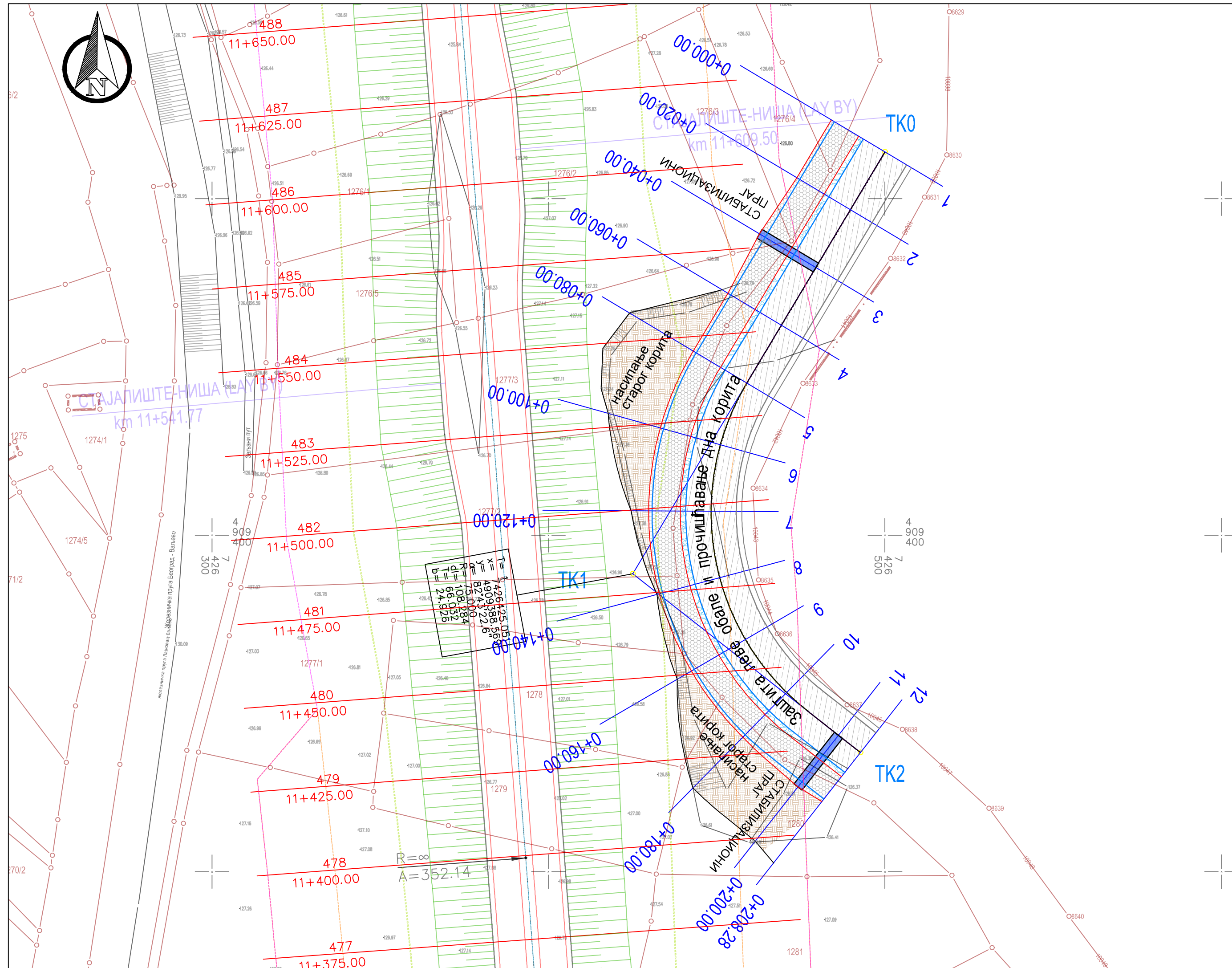
РЕКАПИТУЛАЦИЈА	
1.Припремни и геодетски радови	13,083,000.00
2.Земљани радови	24,317,500.00
3.Радови од камена и камена у цем. малтеру	32,170,000.00
УКУПНО (Дин):	69,570,500.00

Одговорни пројектант



Бојан Бркић, дипл.грађ.инж.

3.1.7. ГРАФИЧКА ДОКУМЕНТАЦИЈА




ЛЕГЕНДА:

9	БРОЈ ПРОФИЛА РЕГУЛАЦИЈЕ
0+150.00	СТАЦИОНАЖА ПРОФИЛА РЕГУЛАЦИЈЕ
	ИСКОП
	НАСИП
	НОЖИЦА ОБАЛОУТВРДЕ (ЛОМЉЕНИ КАМЕН)
	КАМЕН У ЦЕМЕНТНОМ МАЛТЕРУ
	МАДРАЦ (КАМЕН У ЖИЧАНОЈ МРЕЖИ)
	ПЕШЧАНО ШЉУНЧАНИ ФИЛТАР
	ГЕОТЕКСТИЛ
	БИТОРКЕТ


- ГРАНИЦА ПЛАНА
- ПАРЦЕЛЕ ПУТА
- ПОЈАС КОНТРОЛИСАНЕ ИЗГРАДЊЕ
- ГРАНИЦА ВОДНОГ ЗЕМЉИШТА

Пројектант: ИНСТИТУТ ЗА ПУТЕВЕ АД Београд		Инвеститор: Јавно предузеће "ПУТЕВИ СРБИЈЕ"	
Врста техничке документације: Идејно решење - ИДР		Објекат: Регулација водотока Колубаре (Локација 1, КО Лозница)	
Главни пројектант: Бојан Бркић, дипл.грађ.инж.	Параф: 	Назив свеске: Регулација речног корита реке Колубаре км 11+400 - км 11+600	
Одговорни пројектант: Бојан Бркић, дипл. грађ.инж. бр.лиценце: 314 6919 04	Потпис: 	Назив цртежа: Ситуациони план регулације - Река Колубара (км 11+400 - км 11+600)	Бр.свеске: 3. Датум: дец. 2023.
Сарадници: Наташа Стевановић, дипл.грађ.инж. Милош Николић, маст. инж. грађ.	Параф: 	Назив цртежа: Ситуациони план регулације - Река Колубара (км 11+400 - км 11+600)	Размера: 1:1000 Бр.цртежа: 3.7/1.01
Designer: THE HIGHWAY INSTITUTE Join Stock Company, Belgrade		Employer: Public Enterprise "ROADS OF SERBIA"	
Type of technical documentation: Conceptual Solution - IDR		Facility: Regulation of the Kolubara watercourse (Location 1, CM Loznica)	
Main Designer: Bojan Brkić, dipl-ing C.E.	Initials: 	Name of book: River space design of the Kolubara river km 11+400 - km 11+600	
Design Engineer: Bojan Brkić, dipl-ing C.E. No of licence: 314 6919 04	Signature: 	No. of technical documentation: 18-5232-REG(11+400-11+600)-3-IDR	Date: dec. 2023.
Associates: Nataša Stevanović, dipl-ing C.E. Miloš Nikolić, MSc C.E.	Initials: 	Name of drawing: Layout plan - River Kolubara (km 11+400 - km 11+600)	Scale: 1:1000 No.of drawing: 3.7/1.01

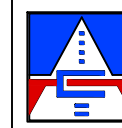
PROFIL-12: OSA_12_KOLUBARA
 RAZMERA 1:500/100



OZNAKE PROFILA	1	20.00	2	20.00	3	20.00	4	20.00	5	20.00	6	20.00	7	20.00	8	20.00	9	20.00	10	20.00	11	8.28	12	
STACIONAŽE	0+00		20.00		40.00		60.00		80.00		100.00		120.00		140.00		160.00		180.00		200.00	208.28		
KOTE DNA	125.38		126.02		123.60		123.32		123.49		124.24		123.92		123.94		123.69		123.38		123.30		123.27	
KOTE LEVE IVICE KORITA	126.86		126.88		126.89		126.92		126.94		126.96		126.98		127.00		127.02		127.04		127.05		127.06	
KOTE DESNE IVICE KORITA	126.86		126.88		126.89		126.92		126.94		126.96		126.98		127.00		127.02		127.04		127.05		127.06	
VODNO LICE #0																								
KOTE NIVELETE	122.85		122.87		122.89		122.91		122.93		122.95		122.97		122.99		123.01		123.03		123.05		123.05	
UZDUŽNI PAD	0.10 % / 210.49 m																							
PRAVCI I KRIVINE	Desno Levo		Pravac d=80.00										R=-75.00 lk=108.28										Pravac d=20.00	



Пројектант:
**ИНСТИТУТ ЗА ПУТЕВЕ
 АД Београд**



Инвеститор:
**Јавно предузеће
 "ПУТЕВИ СРБИЈЕ"**

Врста техничке документације:
Идејно решење - ИДР

Објекат:
**Регулација водотока Колубаре
 (Локација 1, КО Лозница)**

Главни пројектант:
Бојан Бркић, дипл. грађ.инж.

Параф:

Одговорни пројектант:
**Бојан Бркић,
 дипл. грађ.инж.
 бр.лиценце:
 314 6919 04**

Потпис:

Назив свеске:
**Регулација речног корита реке
 Колубаре км 11+400 - км 11+600**

Бр.свеске:
 3.

Бр.техничке документације:
 18-5232-РЕГ(11+400-11+600)-3-ИДР


Датум:
 дец. 2023.

Сарадници:
 Наташа Стевановић, дипл.грађ.инж.
 Милош Николић, маст. инж. грађ.

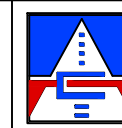
Параф:

Назив цртежа:
 Ситуациони план регулације -
 Река Колубара
 (км 11+400 - км 11+600)

Размера:
 1:500/100
 Бр.цртежа:
 3.7/2.01



Designer:
**THE HIGHWAY INSTITUTE
 Join Stock Company, Belgrade**



Employer:
**Public Enterprise "ROADS OF
 SERBIA"**

Type of technical documentation:
Conceptual Solution - IDR

Facility:
**Regulation of the Kolubara watercourse
 (Location 1, CM Loznica)**

Main Designer:
Bojan Brkić, dipl-ing C.E.

Initials:

Design Engineer:
Bojan Brkić, dipl-ing C.E.
 No of licence:
 314 6919 04

Signature:

Name of book:
**River space design of the Kolubara
 river km 11+400 - km 11+600**

No. of book:
 3.

No. of technical documentation:
 18-5232-REG(11+400-11+600)-3-IDR

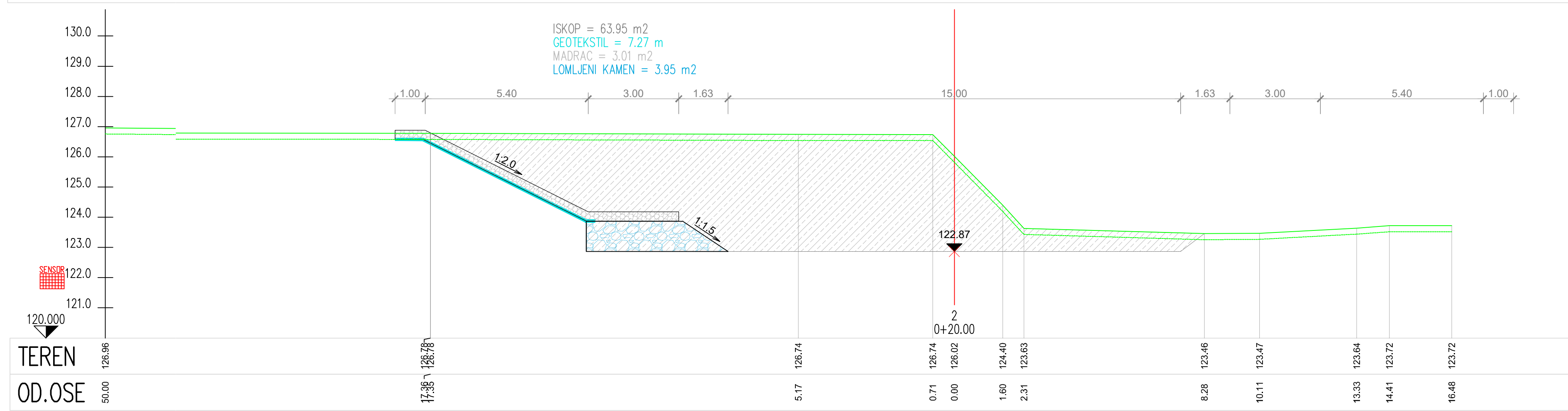
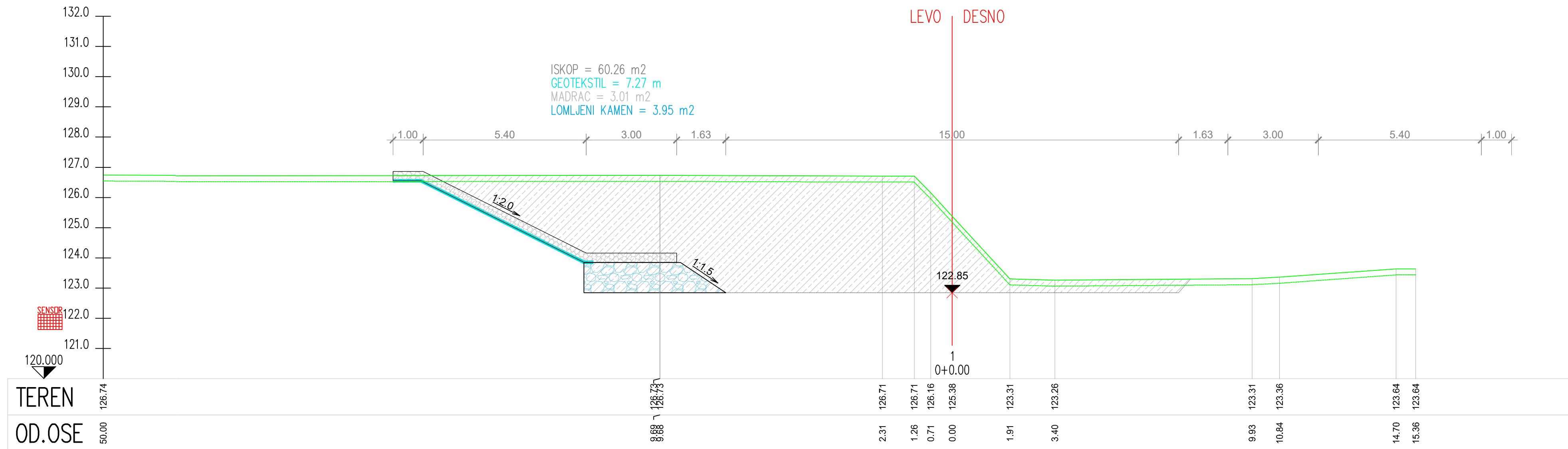
Date:
 dec. 2023.

Associates:
 Nataša Stevanović, dipl-ing C.E.
 Miloš Nikolić, MSc C.E.

Initials:

Name of drawing:
 Longitudinal section - River Kolubara
 (km 11+400 - km 11+600)

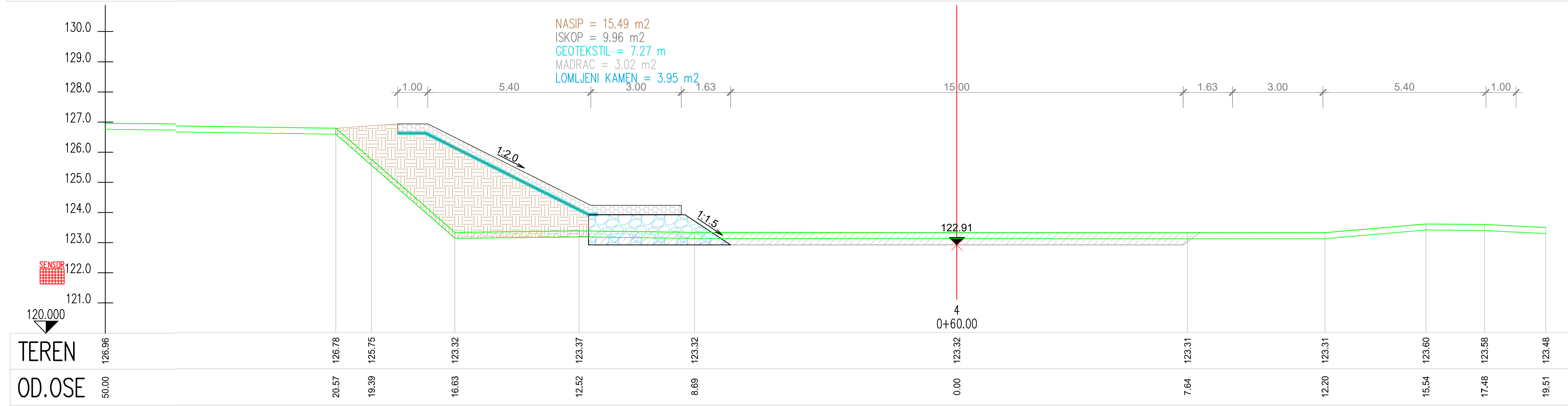
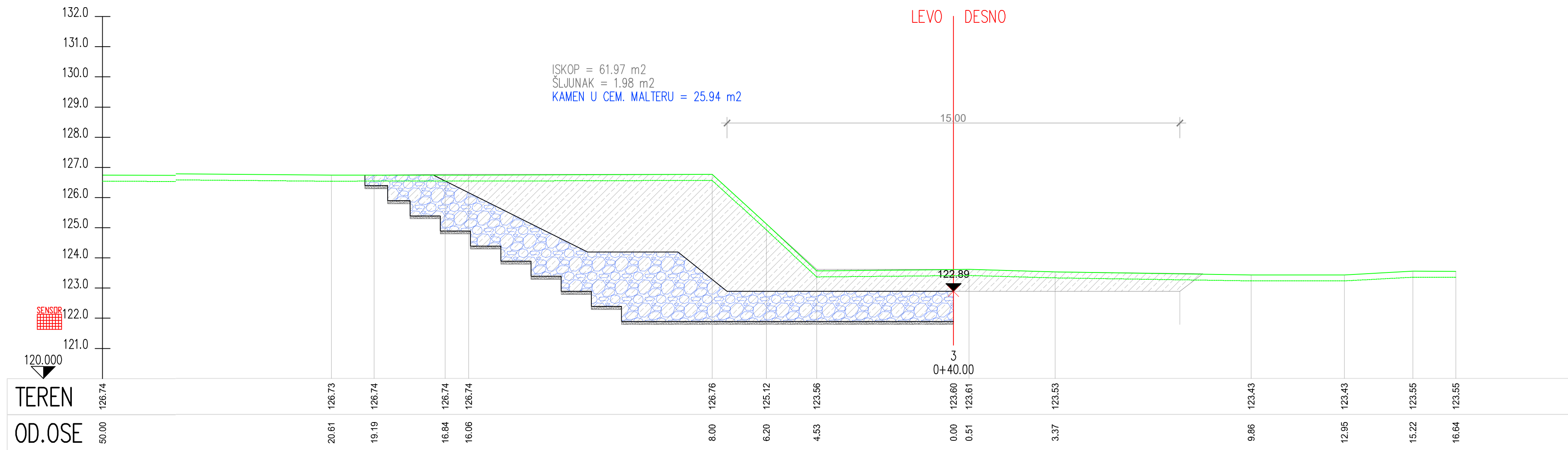
Scale:
 1:500/100
 No.of drawing:
 3.7/2.01



ЛЕГЕНДА:

- 9 БРОЈ ПРОФИЛА РЕГУЛАЦИЈЕ
- 0+150.00 СТАЦИОНАЖА ПРОФИЛА РЕГУЛАЦИЈЕ
- ИСКОП
- НАСИП
- НОЖИЦА ОБАЛОУТВРДЕ (ЛОМЉЕНИ КАМЕН)
- КАМЕН У ЦЕМЕНТОМ МАЛТЕРУ
- МАДРАЦ (КАМЕН У ЖИЧАНОЈ МРЕЖИ)
- ПЕШЧАНО ШЉУНЧАНИ ФИЛТАР
- ГЕОТЕКСТИЛ
- БИОТОРКЕТ

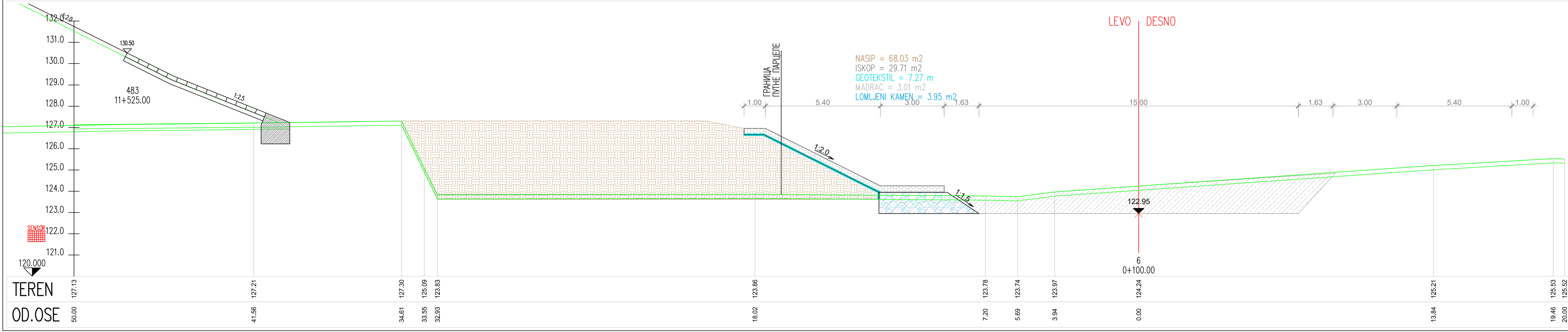
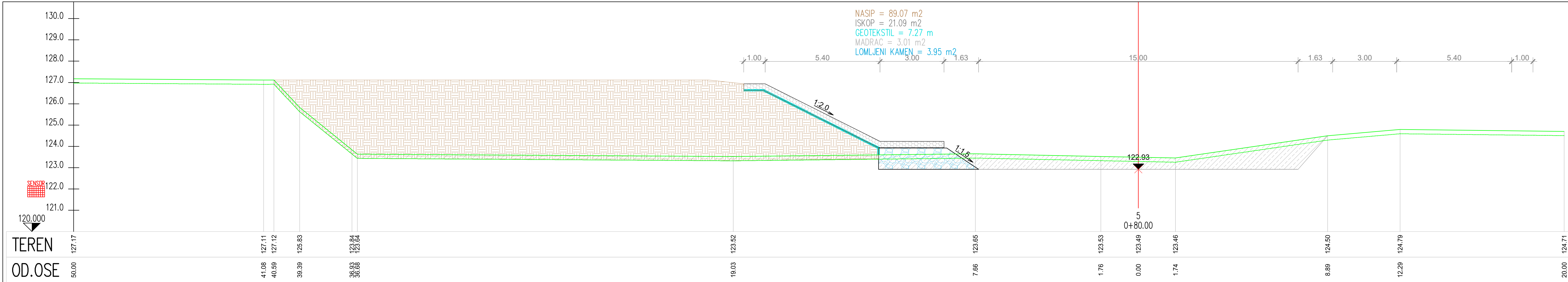
Пројектант: ИНСТИТУТ ЗА ПУТЕВЕ АД Београд		Инвеститор: Јавно предузеће "ПУТЕВИ СРБИЈЕ"	
Врста техничке документације: Идејно решење - ИДР		Објекат: Регулација водотока Колубаре (Локација 1, КО Лозница)	
Главни пројектант: Бојан Бркић, дипл. грађ. инж.	Параф: 	Назив свеске: Регулација речног корита реке Колубаре км 11+400 - км 11+600	Бр. свеске: 3.
Одговорни пројектант: Бојан Бркић, дипл. грађ. инж. бр.лиценце: 314 6919 04	Потпис: 	Бр. техничке документације: 18-5232-РЕГ(11+400-11+600)-3-ИДР	Датум: дец. 2023.
Сарадници: Наташа Стевановић, дипл. грађ. инж. Милош Николић, маст. инж. грађ.	Параф: 	Назив цртежа: Попречни профили регулације - Река Колубара (км 11+400 - км 11+600)	Размера: 1:100 Бр. цртежа: 3.7/3.01
Designer: THE HIGHWAY INSTITUTE Join Stock Company, Belgrade		Employer: Public Enterprise "ROADS OF SERBIA"	
Type of technical documentation: Conceptual Solution - IDR		Facility: Regulation of the Kolubara watercourse (Location 1, CM Loznica)	
Main Designer: Bojan Brkić, dipl-ing C.E.	Initials: 	Name of book: River space design of the Kolubara river km 11+400 - km 11+600	No. of book: 3.
Design Engineer: Bojan Brkić, dipl-ing C.E. No of licence: 314 6919 04	Signature: 	No. of technical documentation: 18-5232-REG(11+400-11+600)-3-IDR	Date: dec. 2023.
Associates: Nataša Stevanović, dipl-ing C.E. Miloš Nikolić, MSc C.E.	Initials: 	Name of drawing: Cross sections of a river bed - River Kolubara (km 11+400 - km 11+600)	Scale: 1:100 No. of drawing: 3.7/3.01



ЛЕГЕНДА:

9	БРОЈ ПРОФИЛА РЕГУЛАЦИЈЕ
0+150.00	СТАЦИОНАЖА ПРОФИЛА РЕГУЛАЦИЈЕ
[Pattern]	ИСКОП
[Pattern]	НАСИП
[Pattern]	НОЖИЦА ОБАЛОУТВРДЕ (ЛОМЉЕНИ КАМЕН)
[Pattern]	КАМЕН У ЦЕМЕНТОМ МАЛТЕРУ
[Pattern]	МАДРАЦ (КАМЕН У ЖИЧАНОЈ МРЕЖИ)
[Pattern]	ПЕШЧАНО ШЉУНЧАНИ ФИЛТАР
[Pattern]	ГЕОТЕКСТИЛ
[Pattern]	БИОТОРКЕТ

Пројектант: ИНСТИТУТ ЗА ПУТЕВЕ АД Београд		Инвеститор: Јавно предузеће "ПУТЕВИ СРБИЈЕ"	
Врста техничке документације: Идејно решење - ИДР		Објекат: Регулација водотока Колубаре (Локација 1, КО Лозница)	
Главни пројектант: Бојан Бркић, дипл. грађ. инж.	Параф: 	Назив свеске: Регулација речног корита реке Колубаре км 11+400 - км 11+600	Бр. свеске: 3.
Одговорни пројектант: Бојан Бркић, дипл. грађ. инж. бр. лиценце: 314 6919 04	Потпис: 	Бр. техничке документације: 18-5232-РЕГ(11+400-11+600)-3-ИДР	Датум: дец. 2023.
Сарадници: Наташа Стевановић, дипл. грађ. инж. Милош Николић, маст. инж. грађ.	Параф: 	Назив цртежа: Попречни профили регулације - Река Колубара (км 11+400 - км 11+600)	Размера: 1:100 Бр. цртежа: 3.7/3.02
Designer: THE HIGHWAY INSTITUTE Join Stock Company, Belgrade		Employer: Public Enterprise "ROADS OF SERBIA"	
Type of technical documentation: Conceptual Solution - IDR		Facility: Regulation of the Kolubara watercourse (Location 1, CM Loznica)	
Main Designer: Bojan Brkić, dipl-ing C.E.	Initials: 	Name of book: River space design of the Kolubara river km 11+400 - km 11+600	No. of book: 3.
Design Engineer: Bojan Brkić, dipl-ing C.E. No of licence: 314 6919 04	Signature: 	No. of technical documentation: 18-5232-REG(11+400-11+600)-3-IDR	Date: dec. 2023.
Associates: Nataša Stevanović, dipl-ing C.E. Miloš Nikolić, MSc C.E.	Initials: 	Name of drawing: Cross sections of a river bed - River Kolubara (km 11+400 - km 11+600)	Scale: 1:100 No. of drawing: 3.7/3.02



ЛЕГЕНДА:

- 9 БРОЈ ПРОФИЛА РЕГУЛАЦИЈЕ
- 0+150.00 СТАЦИОНАЖА ПРОФИЛА РЕГУЛАЦИЈЕ
- ИСКОП
- НАСИП
- НОЖИЦА ОБАЛОУТВРДЕ (ЛОМЉЕНИ КАМЕН)
- КАМЕН У ЦЕМЕНТОМ МАЛТЕРУ
- МАДРАЦ (КАМЕН У ЖИЧАНОЈ МРЕЖИ)
- ПЕШЧАНО ШЉУНЧАНИ ФИЛТАР
- ГЕОТЕКСТИЛ
- БИТОРКЕТ

Пројектант: ИНСТИТУТ ЗА ПУТЕВЕ АД Београд	Инвеститор: Јавно предузеће "ПУТЕВИ СРБИЈЕ"
---	---

Врста техничке документације: Идејно решење - ИДР		Објекат: Регулација водотока Колубаре (Локација 1, КО Лозница)	
Главни пројектант: Бојан Бркић, дипл. грађ. инж.	Параф: <i>[Signature]</i>		

Одговорни пројектант: Бојан Бркић, дипл. грађ. инж. бр.лиценце: 314 6919 04	Потпис: <i>[Signature]</i>	Назив свеске: Регулација речног корита реке Колубаре км 11+400 - км 11+600	Бр. свеске: 3.
Бр. техничке документације: 18-5232-РЕГ(11+400-11+600)-3-ИДР		Датум: дец. 2023.	

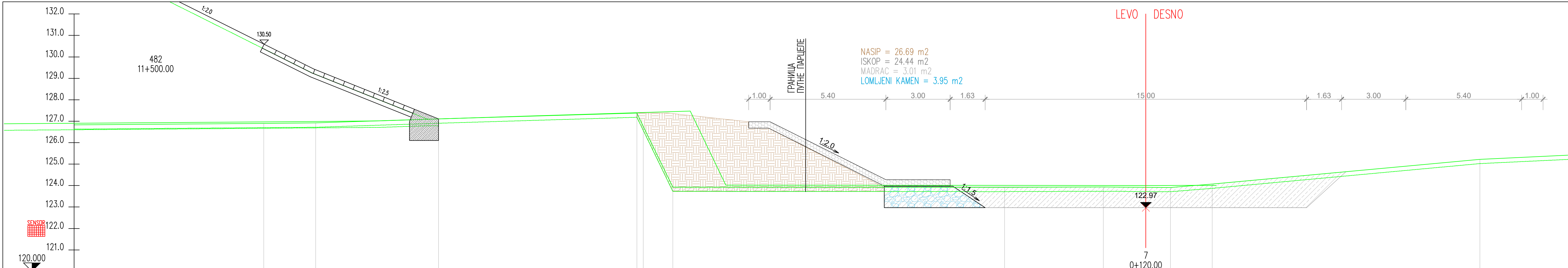
Сарадници: Наташа Стевановић, дипл. грађ. инж. Милош Николић, маст. инж. грађ.	Параф: <i>[Signature]</i> <i>[Signature]</i>	Назив цртежа: Попречни профили регулације - Река Колубара (км 11+400 - км 11+600)	Размера: 1:100 Бр. цртежа: 3.7/3.03
--	--	--	--

Designer: THE HIGHWAY INSTITUTE Join Stock Company, Belgrade	Employer: Public Enterprise "ROADS OF SERBIA"
---	---

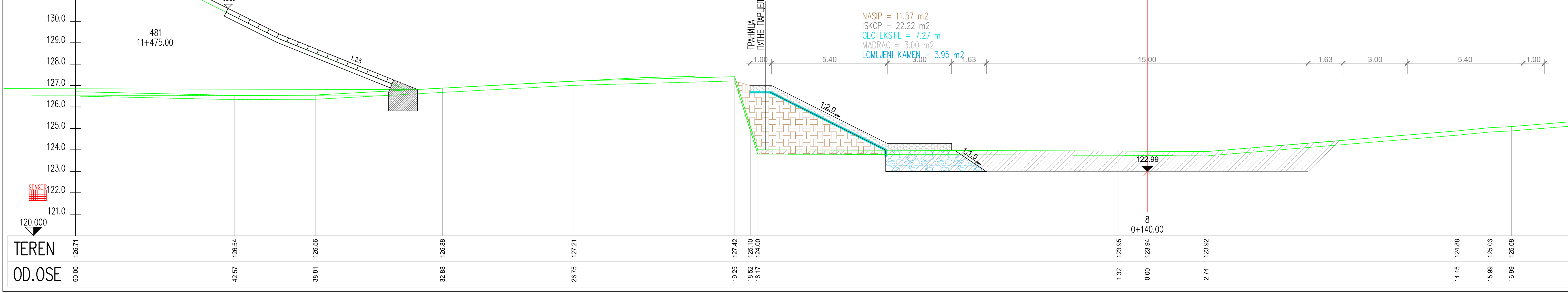
Type of technical documentation: Conceptual Solution - IDR		Facility: Regulation of the Kolubara watercourse (Location 1, CM Loznica)	
Main Designer: Bojan Brkić, dipl-ing C.E.	Initials: <i>[Signature]</i>		

Design Engineer: Bojan Brkić, dipl-ing C.E. No of licence: 314 6919 04	Signature: <i>[Signature]</i>	Name of book: River space design of the Kolubara river km 11+400 - km 11+600	No. of book: 3.
No. of technical documentation: 18-5232-REG(11+400-11+600)-3-IDR		Date: dec. 2023.	

Associates: Nataša Stevanović, dipl-ing C.E. Miloš Nikolić, MSc C.E.	Initials: <i>[Signature]</i> <i>[Signature]</i>	Name of drawing: Cross sections of a river bed - River Kolubara (km 11+400 - km 11+600)	Scale: 1:100 No. of drawing: 3.7/3.03
--	---	--	--



TEREN	126.83				127.11					123.92					124.07			125.22
OD.OSE	50.00	41.15	38.73	33.00	23.74	23.44	22.07			6.59	1.98	0.00	1.15	3.10				15.68



TEREN	126.71				127.42					123.92					123.92			124.88
OD.OSE	50.00	42.57	38.81	32.88	19.25	18.62	18.17			1.32	0.00	2.74						14.45

ЛЕГЕНДА:

- 9 БРОЈ ПРОФИЛА РЕГУЛАЦИЈЕ
- 0+150.00 СТАЦИОНАЖА ПРОФИЛА РЕГУЛАЦИЈЕ
- ИСКОП
- НАСИП
- НОЖИЦА ОБАЛОУТВРДЕ (ЛОМЉЕНИ КАМЕН)
- КАМЕН У ЦЕМЕНТОМ МАЛТЕРУ
- МАДРАЦ (КАМЕН У ЖИЧАНОЈ МРЕЖИ)
- ПЕШЧАНО ШЉУНЧАНИ ФИЛТАР
- ГЕОТЕКСТИЛ
- БИТОРКЕТ

Пројектант: ИНСТИТУТ ЗА ПУТЕВЕ АД Београд	Инвеститор: Јавно предузеће "ПУТЕВИ СРБИЈЕ"
--	---

Врста техничке документације: Идејно решење - ИДР		Објекат: Регулација водотока Колубаре (Локација 1, КО Лозница)	
Главни пројектант: Бојан Бркић, дипл. грађ. инж.	Параф: <i>[Signature]</i>		

Одговорни пројектант: Бојан Бркић, дипл. грађ. инж. бр.лиценце: 314 6919 04	Потпис: <i>[Signature]</i>	Назив свеске: Регулација речног корита реке Колубаре км 11+400 - км 11+600	Бр. свеске: 3.
		Бр. техничке документације: 18-5232-РЕГ(11+400-11+600)-3-ИДР	Датум: дец. 2023.

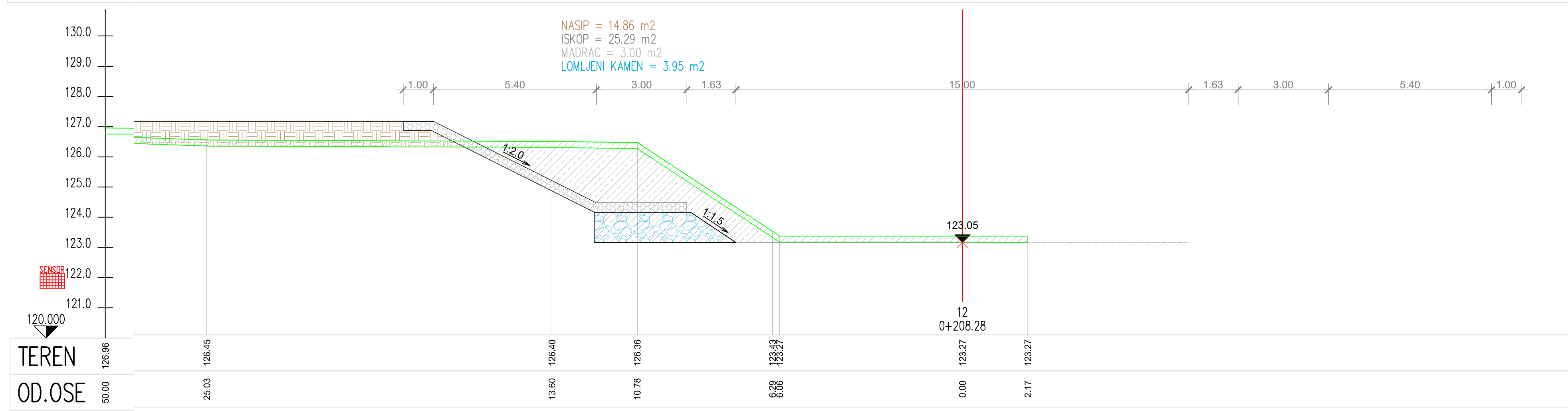
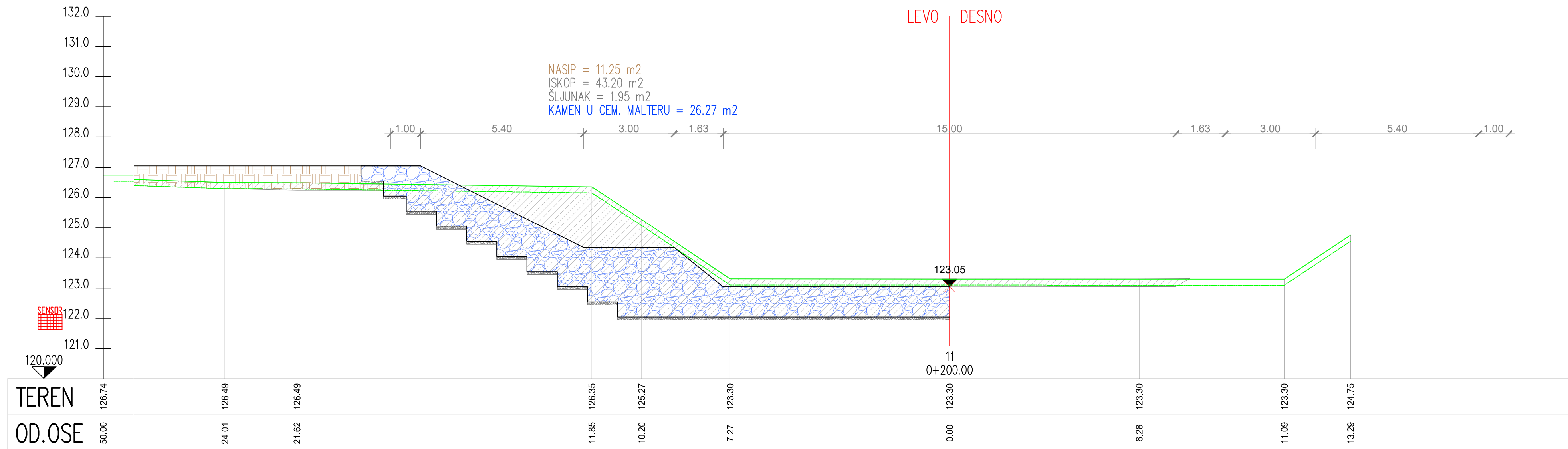
Сарадници: Наташа Стевановић, дипл. грађ. инж. Милош Николић, маст. инж. грађ.	Параф: <i>[Signature]</i>	Назив цртежа: Попречни профили регулације - Река Колубара (км 11+400 - км 11+600)	Размера: 1:100 Бр. цртежа: 3.7/3.04
--	------------------------------	--	--

Designer: THE HIGHWAY INSTITUTE Join Stock Company, Belgrade	Employer: Public Enterprise "ROADS OF SERBIA"
---	---

Type of technical documentation: Conceptual Solution - IDR		Facility: Regulation of the Kolubara watercourse (Location 1, CM Loznica)	
Main Designer: Bojan Brkić, dipl-ing C.E.	Initials: <i>[Signature]</i>		

Design Engineer: Bojan Brkić, dipl-ing C.E. No of licence: 314 6919 04	Signature: <i>[Signature]</i>	Name of book: River space design of the Kolubara river km 11+400 - km 11+600	No. of book: 3.
		No. of technical documentation: 18-5232-REG(11+400-11+600)-3-IDR	Date: dec. 2023.

Associates: Nataša Stevanović, dipl-ing C.E. Miloš Nikolić, MSc C.E.	Initials: <i>[Signature]</i>	Name of drawing: Cross sections of a river bed - River Kolubara (km 11+400 - km 11+600)	Scale: 1:100 No. of drawing: 3.7/3.04
--	---------------------------------	--	--

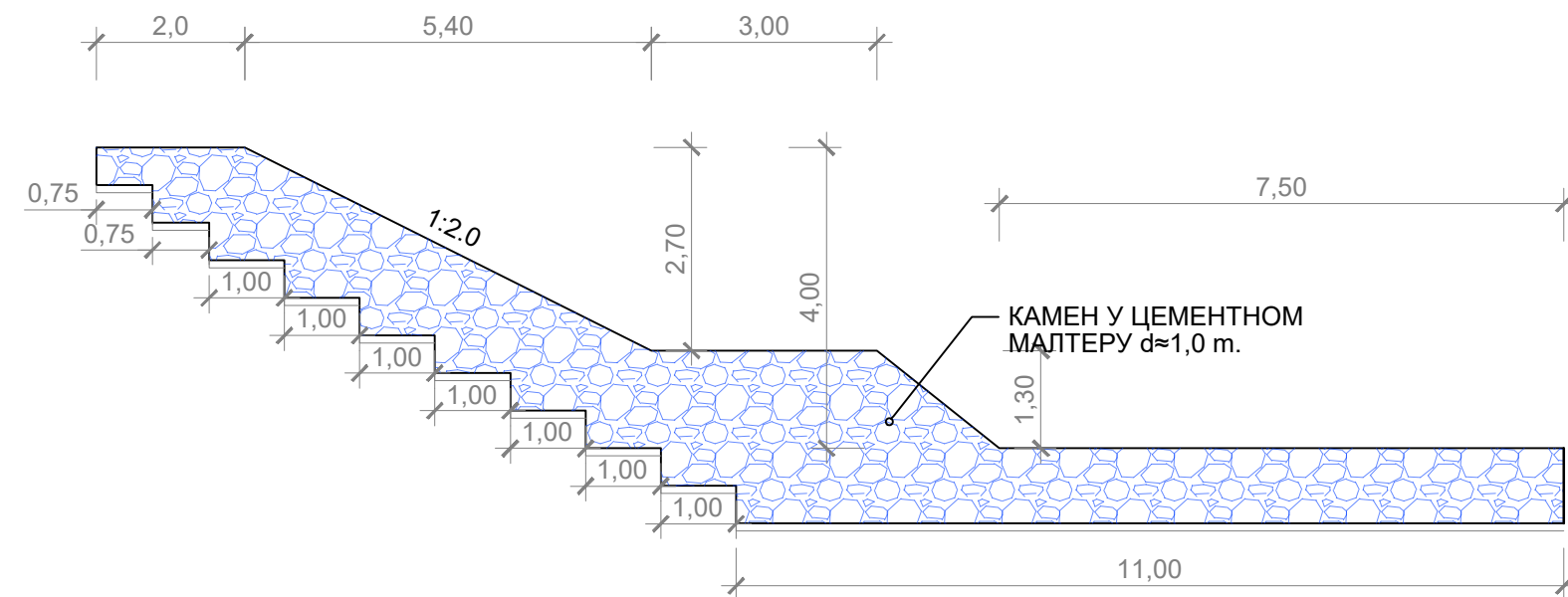


ЛЕГЕНДА:

9	БРОЈ ПРОФИЛА РЕГУЛАЦИЈЕ
0+150.00	СТАЦИОНАЖА ПРОФИЛА РЕГУЛАЦИЈЕ
	ИСКОП
	НАСИП
	НОЖИЦА ОБАЛОУТВРДЕ (ЛОМЉЕНИ КАМЕН)
	КАМЕН У ЦЕМЕНТОМ МАЛТЕРУ
	МАДРАЦ (КАМЕН У ЖИЧАНОЈ МРЕЖИ)
	ПЕШЧАНО ШЉУНЧАНИ ФИЛТАР
	ГЕОТЕКСТИЛ
	БИТОРКЕТ

Пројектант: ИНСТИТУТ ЗА ПУТЕВЕ АД Београд		Инвеститор: Јавно предузеће "ПУТЕВИ СРБИЈЕ"	
Врста техничке документације: Идејно решење - ИДР		Објекат: Регулација водотока Колубаре (Локација 1, КО Лозница)	
Главни пројектант: Бојан Бркић, дипл. грађ. инж.	Параф: 	Назив свеске: Регулација речног корита реке Колубаре км 11+400 - км 11+600	Бр. свеске: 3.
Одговорни пројектант: Бојан Бркић, дипл. грађ. инж. бр. лиценце: 314 6919 04	Потпис: 	Бр. техничке документације: 18-5232-РЕГ(11+400-11+600)-3-ИДР	Датум: дец. 2023.
Сарадници: Наташа Стевановић, дипл. грађ. инж. Милош Николић, маст. инж. грађ.	Параф: 	Назив цртежа: Попречни профили регулације - Река Колубара (км 11+400 - км 11+600)	Размера: 1:100 Бр. цртежа: 3.7/3.06
Designer: THE HIGHWAY INSTITUTE Join Stock Company, Belgrade		Employer: Public Enterprise "ROADS OF SERBIA"	
Type of technical documentation: Conceptual Solution - IDR		Facility: Regulation of the Kolubara watercourse (Location 1, CM Loznica)	
Main Designer: Bojan Brkić, dipl-ing C.E.	Initials: 	Name of book: River space design of the Kolubara river km 11+400 - km 11+600	No. of book: 3.
Design Engineer: Bojan Brkić, dipl-ing C.E. No of licence: 314 6919 04	Signature: 	No. of technical documentation: 18-5232-REG(11+400-11+600)-3-IDR	Date: dec. 2023.
Associates: Nataša Stevanović, dipl-ing C.E. Miloš Nikolić, MSc C.E.	Initials: 	Name of drawing: Cross sections of a river bed - River Kolubara (km 11+400 - km 11+600)	Scale: 1:100 No. of drawing: 3.7/3.06

РЕКА КОЛУБАРА
СТАБИЛИЗАЦИОНИ ПРАГ



РЕКА КОЛУБАРА
ОБАЛОУТВРДА




ЛЕГЕНДА:

- g БРОЈ ПРОФИЛА РЕГУЛАЦИЈЕ
- 0+150.00 СТАЦИОНАЖА ПРОФИЛА РЕГУЛАЦИЈЕ
- ИСКОП
- НАСИП
- НОЖИЦА ОБАЛОУТВРДЕ (ЛОМЉЕНИ КАМЕН)
- КАМЕН У ЦЕМЕНТНОМ МАЛТЕРУ
- МАДРАЦ (КАМЕН У ЖИЧАНОЈ МРЕЖИ)
- ПЕШЧАНО ШЉУНЧАНИ ФИЛТАР
- ГЕОТЕКСТИЛ
- БИОТОРКЕТ



Пројектант:
**ИНСТИТУТ ЗА ПУТЕВЕ
АД Београд**



Инвеститор:
**Јавно предузеће
"ПУТЕВИ СРБИЈЕ"**

Врста техничке документације:
Идејно решење - ИДР

Објекат:
**Регулација водотока Колубаре
(Локација 1, КО Лозница)**

Главни пројектант:
Бојан Бркић, дипл. грађ. инж.

Параф:
Bojan Brkic

Одговорни пројектант:
**Бојан Бркић,
дипл. грађ. инж.**
бр. лиценце:
314 6919 04

Потпис:
Bojan Brkic

Назив свеске:
**Регулација речног корита реке
Колубаре км 11+400 - км 11+600**

Бр. свеске:
3.

Бр. техничке документације:
18-5232-РЕГ(11+400-11+600)-3-ИДР

Датум:
дец. 2023.

Сарадници:
Наташа Стевановић, дипл. грађ. инж.
Милош Николић, маст. инж. грађ.

Параф:
Nataša Stevanović
Miloš Nikolić

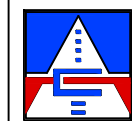
Назив цртежа:
Типски попречни профили
регулације - Река Колубара
(км 11+400 - км 11+600)

Размера:
1:100

Бр. цртежа:
3.7/4.01



Designer:
**THE HIGHWAY INSTITUTE
Join Stock Company, Belgrade**



Employer:
**Public Enterprise "ROADS OF
SERBIA"**

Type of technical documentation:
Conceptual Solution - IDR

Facility:
**Regulation of the Kolubara watercourse
(Location 1, CM Loznica)**

Main Designer:
Bojan Brkić, dipl-ing C.E.

Initials:
Bojan Brkic

Design Engineer:
Bojan Brkić, dipl-ing C.E.
No of licence:
314 6919 04

Signature:
Bojan Brkic

Name of book:
**River space design of the Kolubara
river km 11+400 - km 11+600**

No. of book:
3.

No. of technical documentation:
18-5232-REG(11+400-11+600)-3-IDR

Date:
dec. 2023.

Associates:
Nataša Stevanović, dipl-ing C.E.
Miloš Nikolić, MSc C.E.

Initials:
Nataša Stevanović
Miloš Nikolić

Name of drawing:
Typical cross section of a river bed -
River Kolubara
(km 11+400 - km 11+600)

Scale:
1:100

No. of drawing:
3.7/4.01

3.1 НАСЛОВНА СТРАНА

Институт за путеве АД Београд
бр: 10-9490/3
од: 27.12.2023.

3 – ИДЕЈНО РЕШЕЊЕ РЕГУЛАЦИЈЕ НА km 12+700 - 13+000

Инвеститор: **Јавно предузеће „Путеви Србије“**
Булевар краља Александра 282, Београд

Објекат: **РЕГУЛАЦИЈА НА km 12+700 – 13+000**
Општина Лајковац:
к.п. 134/1, 135/2, 912/6, 912/5, 939/2, 941, 710/1, 708, 709,
710/8, 710/19 и 710/10, на КО Словац

Врста техничке документације: ИДР – Идејно решење


Ознака и назив дела пројекта: **3 – Идејно решење Регулације на km 12+700 - 13+000**


Врста радова: Нова градња

Пројектант: **Институт за путеве АД Београд,**
Булевар Пека Дапчевића 45, Београд

Број лиценце: 351-02-02680/2023-09

Одговорно лице пројектанта: Директор друштва **Ненад Томић**, мастер инж.грађ.

Потпис: 

Одговорни пројектант: **Бојан Бркић**, дипл.грађ.инж.
Број лиценце: **314 6919 04**
Потпис: 

Број дела пројекта: 18-5232-РЕГ(12+700-13+000)-3-ИДР
Место и датум: Београд, децембар 2023.

3.2.2. САДРЖАЈ ПРОЈЕКТА

3.2.1.	Насловна страна	
3.2.2.	Садржај	
3.2.3.	Решење о одређивању одговорног пројектанта	
3.2.4.	Изјава одговорног пројектанта	
3.2.5.	Текстуална документација	
3.2.5.1.	Технички извештај	
3.2.6.	Нумеричка документација	
3.2.6.1.	Координате по оси	
3.2.6.2.	Доказнице количина	
3.2.6.3.	Предмер и предрачун радова	
3.2.7.	Графичка документација	
3.2.7/	<ol style="list-style-type: none">1. Ситуациони план2. Подужни пресек3. Попречни профили4. Детаљ уградње обалоутврде и прагова	<u>Размера</u> 1:1000 1:1000/100 1:100 1:100

3.3 РЕШЕЊЕ О ИМЕНОВАЊУ ОДГОВОРНОГ ПРОЈЕКТАНТА

Институт за путеве АД Београд
бр: 10-9490
од: 27.12.2023.

На основу члана 128. Закона о планирању и изградњи („Службени гласник РС”, бр. 72/09, 81/09 – исправка, 64/10 – УС, 24/11, 121/12, 42/13 – УС, 50/13 – УС, 98/13 – УС, 132/14, 145/14, 83/18, 31/19, 37/19 – др. закон, 9/20, 52/21 и 62/23) и одредби Правилника о садржини, начину и поступку израде и начину вршења контроле техничке документације према класи и намени објекта, као:

ОДГОВОРНИ ПРОЈЕКТАНТ

за израду **Идејног решења Регулације на km 12+700 - 13+000** који је део **Идејног решења** за нову градњу **РЕГУЛАЦИЈЕ НА km 12+700 – 13+000**, Општина Лајковац: к.п. 134/1, 135/2, 912/6, 912/5, 939/2, 941, 710/1, 708, 709, 710/8, 710/19 и 710/10, на КО Словац, одређује се:

Бојан Бркић, дипл. грађ. инж. број лиценце **314 6919 04**

Пројектант: **Институт за путеве АД Београд,**
Булевар Пека Дапчевића 45, Београд
Број лиценце: 351-02-02680/2023-09
Одговорно лице/заступник: Директор друштва **Ненад Томић**, мастер инж. грађ.
Потпис:



Број дела пројекта: 18-5232-РЕГ(12+700-13+000)-3-ИДР
Место и датум: Београд, децембар 2023.

**3.4. ИЗЈАВА ОДГОВОРНОГ ПРОЈЕКТАНТА
ИДЕЈНОГ РЕШЕЊА РЕГУЛАЦИЈЕ НА КМ 12+700 - 13+000**

*Институт за путеве АД Београд
бр: 10-9490/2
од: 27.12.2023.*

Одговорни пројектант Идејног решења Регулације на км 12+700 - 13+000 који је део **Идејног решења** за нову градњу **РЕГУЛАЦИЈЕ НА км 12+700 – 13+000**, Општина Лајковац: к.п. 134/1, 135/2, 912/6, 912/5, 939/2, 941, 710/1, 708, 709, 710/8, 710/19 и 710/10, на КО Словац:

Бојан Бркић, дипл.грађ.инж.

ИЗЈАВЉУЈЕМ

1. Да је пројекат израђен у складу са Законом о планирању и изградњи, прописима, стандардима и нормативима из области изградње објеката и правилима струке;
2. Да је пројекат у свему у складу са начинима за обезбеђење испуњења основних захтева за објекат предвиђених елаборатима и студијама

Одговорни пројектант:
Број лиценце:
Потпис:

Бојан Бркић, дипл.грађ.инж.
314 6919 04



Број дела пројекта:
Место и датум:

18-5232-РЕГ(12+700-13+000)-3-ИДР
Београд, децембар 2023.

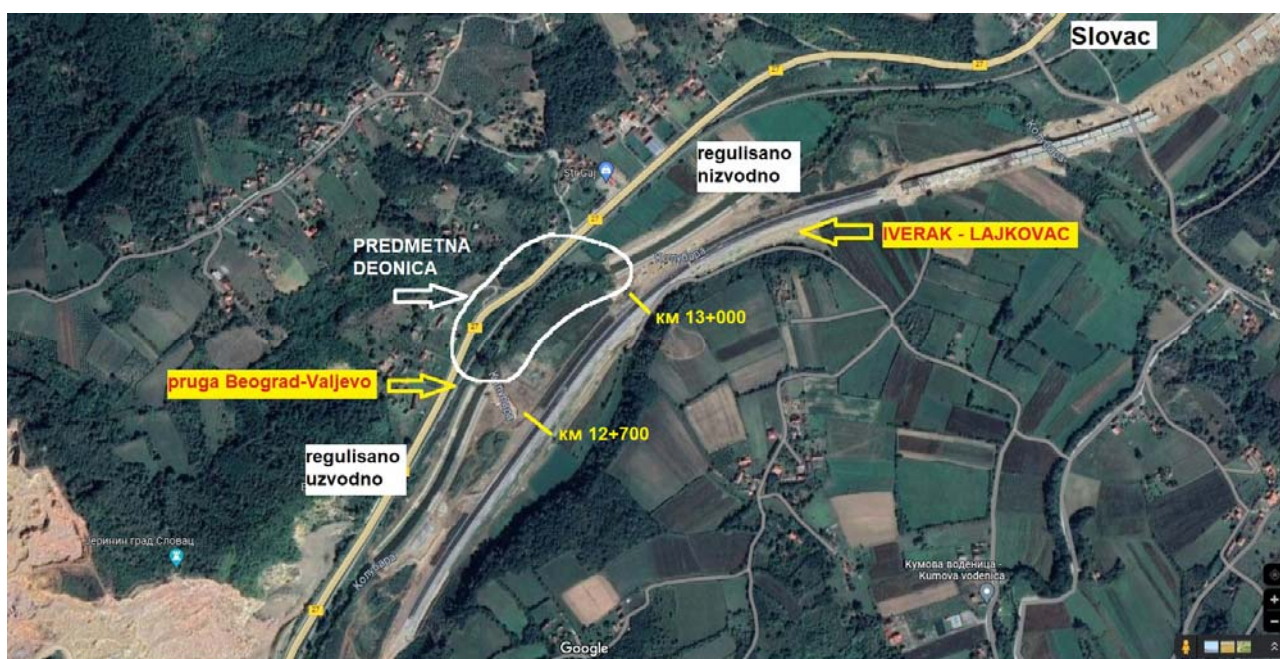
3.2.5. ТЕКСТУАЛНА ДОКУМЕНТАЦИЈА

3.2.5. ТЕКСТУАЛНА ДОКУМЕНТАЦИЈА

3.2.5.1 ТЕХНИЧКИ ИЗВЕШТАЈ

- УВОД

Предмет пројекта су регулациони радови у кориту реке Колубаре на 69. километру од ушћа Колубаре у Саву, код места Словац општина Лајковац. Колубара се на предметној деоници налази између железничке пруге „Београд-Ваљево“ и новозиграђене брзе магистралне саобраћајнице „Иверак-Лајковац“, која је део државног пута IB реда број 27. Гледано по стационажи брзе магистралне саобраћајнице „Иверак-Лајковац“, регулациони радови ће се изводити између км 12+700 и км 13+000, са леве стране трупа саобраћајнице. Узводно од предметне деонице на дужини од 430m и низводно од предметне деонице на дужини од 350m корито је уређено кроз регулационе радове у оквиру пројекта брзе магистралне саобраћајнице „Иверак-Лајковац“.



Слика 1: Локација регулационих радова у кориту реке Колубаре

Потреба за регулацијом на стационажи км 12+700 до км 13+000 указала се у циљу уређења заштите ножице насипа железничке пруге Београд-Ваљево. Регулационим радовима корито Колубаре ће се одмаћи од трупа железничке пруге ка новоизграђеној саобраћајници Иверак – Лајковац, а сви радови ће се одвијати у оквиру водне парцеле и границама експропријације за саобраћајницу Иверак – Лајковац. (слика 1- локација заокружена белом линијом)

- ПОДЛОГЕ ЗА ИЗРАДУ НАВЕДЕНОГ ДОКУМЕНТА:

За израду ове техничке документације коришћене су следеће подлоге:

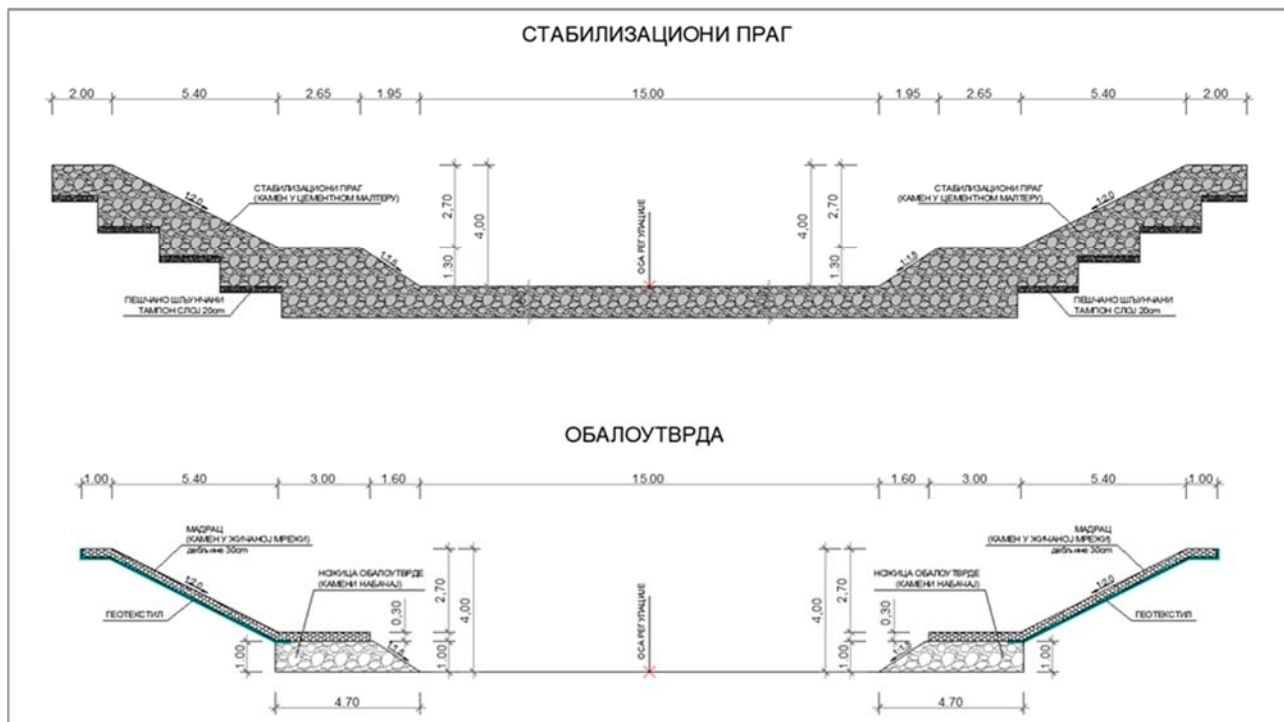
- „Хидролошка студија реке Колубаре“ (Институт за путеве и Институт за водопривреду „Ј.Черни“), усвојен од стране Републичке ревизионе комисије
- „Пројекат регулације водотокова“ у склопу ПГД-а пројекта брзе саобраћајнице „Иверак – Лајковац“.

Профили ће бити дефинисани по угледу на низводну и узводну деоницу које су већ изведене. Радови ће се одвијати на дужини од 305m по оси корита. Регулационим радовима је предвиђено уређење корита Колубаре од узводног изведеног стабилизационог прага (на стационажи \approx км 12+700 Иверак-Лајковац) до низводног изведеног стабилизационог прага (на стационажи \approx км 13+000 Иверак-Лајковац).

- ПРЕДЛОГ ТЕХИЧКОГ РЕШЕЊА

Потребно је напоменути да је типичан попречни профил за предметну деоницу усвојен (слика 2) у складу са већ изведеним регулационим радовима на уређењу корита реке Колубаре, а у склопу регулационих радова на деоници аутопута Е763 – Милош Велики (Лајковац – Љиг), која се наставља на предметну деоницу Иверак – Лајковац.

- Ширина дна 15m.
- Нагиб косине 1:2.
- Дубина 4m.
- Обострано постављање камена у ножици трапезног облика дебљине $d \approx 1m$ (доња ширина 4.70m, горња ширина 3.20m), фракција од 300mm до 700mm.
- Облога косине од каменог мадраца 30cm у жичаној мрежи на подлози од геотекстила.
- Прагови од камена у цементном малтеру ширине 1m.
- Хумузирање насипа и косина, и по потреби околног терена у складу са графичким прилозима



Слика 2: Типски профил регулисаног корита

ОБАЛОУТВРДА

Технологија извођења обалоутврде подразумева следеће радове:

1. Постављање каменог набачаја и формирање ножице обалоутврде у дну. Фракција за формирање ножице је ломњени каме пречника зрна од 300 до 700mm.
2. Прелаз машином за збијање преко каменог набачаја и формирање тела ножице обалоутврде са ширином у врху од 3.20m. На наведени начин се омогућује брза уградња материјала и рад који не мора да буде у сувом.
3. Формирање косине насипањем или просецањем обале и постављање геотекстила на формирану косину.
4. Постављање габионских мадраца по косини и испуњавање жичаних корпи мадраца ручним ређањем камена, водећи рачуна да се не оштети већ постављени геотекстил.

СТАБИЛИЗАЦИОНИ ПРАГОВИ

На предметној деоници су предвиђена два стабилизациона прага приближне дебљине $d \approx 1m$, израђени од ломљеног камена у цементном малтеру. На узводном и низводном крају ће се уређење корита уклопити са предходно изведеним стабилизационим праговима на узводној и низводној деоници. У обалу прагови ће се укопавати каскадно (слика 2), како би се остварила боља веза између тла и стабилизационог прага. Улога прагова је да укруте регулациону конструкцију.

ЗАКЊУЧАК

Закључак је да је корито у природном стању пре извођења радова било у зони пружног насипа. Овом интервенцијом корито реке Колубаре се делимично враћа у водну парцелу и удаљава од пруге Београд-Ваљево. Регулационим радовима се постиже још и униформност изгледа корита, уједначеност профилских брзина и заштита од неповољног деловања водотока на еродирање обала корита.

Одговорни пројектант



Бојан Бркић, дипл.грађ.инж.

3.2.6. НУМЕРИЧКА ДОКУМЕНТАЦИЈА

3.2.6.1_Координате по оси регулације

Профил	Стационажа	X	Y	угао смера
1	0+000.00	7426829.45	4910793.98	242d40'38"
2	0+025.00	7426807.41	4910782.19	240d49'43"
3	0+050.00	7426785.80	4910769.61	238d46'57"
4	0+075.00	7426764.65	4910756.28	236d44'10"
5	0+100.00	7426744.00	4910742.19	234d41'23"
6	0+125.00	7426723.86	4910727.38	232d38'37"
7	0+150.00	7426704.27	4910711.86	230d35'50"
8	0+175.00	7426685.23	4910695.65	228d33'4"
9	0+200.00	7426666.80	4910678.77	226d30'17"
10	0+225.00	7426648.97	4910661.24	224d27'30"
11	0+250.00	7426631.78	4910643.09	222d24'44"
12	0+275.00	7426615.26	4910624.34	220d21'57"
13	0+300.00	7426599.41	4910605.00	218d19'11"
14	0+305.00	7426596.32	4910601.07	217d54'37"

3.2.6.2 Доказнице количина

Prof.	Stac Razm.	NASIP [m ² /m ³]	ISKOP [m ² /m ³]	GEO- TEKSTIL [m/m ²]	ŠLJUNAK [m ² /m ³]	KAMENI NABACAJ [m ² /m ³]	MADRAC [m ² /m ³]	LOMLJENI KAMEN [m ² /m ³]
1	0+0.00	26.90	28.41	15.13	6.65	7.90	6.02	43.69
	25	914.01	607.67	378.33	170.41	197.51	150.64	880.03
2	0+25.00	46.23	20.21	15.13	6.98	7.90	6.03	26.71
	25	1010.30	1003.86	378.33	184.28	197.61	150.64	986.43
3	0+50.00	34.60	60.10	15.13	7.76	7.91	6.02	52.20
	25	926.47	1788.23	378.33	211.33	197.66	150.64	1435.94
4	0+75.00	39.52	82.96	15.13	9.15	7.91	6.03	62.67
	25	916.60	2800.59	378.33	213.67	197.51	149.76	1574.12
5	0+100.00	33.81	141.09	15.13	7.95	7.90	5.95	63.26
	25	911.43	3266.80	378.33	208.15	197.36	149.61	1562.40
6	0+125.00	39.11	120.25	15.13	8.70	7.90	6.02	61.73
	25	958.06	2960.16	378.33	213.87	197.41	150.49	1492.58
7	0+150.00	37.54	116.56	15.13	8.41	7.90	6.02	57.67
	25	940.04	2917.92	378.33	208.15	197.61	150.59	1390.58
8	0+175.00	37.66	116.88	15.13	8.25	7.91	6.02	53.57
	25	898.29	2903.42	378.33	198.88	197.56	150.54	1268.80
9	0+200.00	34.20	115.40	15.13	7.66	7.90	6.02	47.93
	25	696.14	3335.60	378.33	159.81	197.41	149.71	1082.23
10	0+225.00	21.49	151.45	15.13	5.12	7.90	5.96	38.65
	25	562.84	3112.50	378.33	130.42	197.51	149.71	859.08
11	0+250.00	23.54	97.55	15.13	5.31	7.90	6.02	30.08
	25	489.21	2026.95	378.33	111.23	197.66	150.44	600.98
12	0+275.00	15.60	64.61	15.13	3.59	7.91	6.02	18.00
	25	383.40	1116.65	378.33	82.32	197.71	150.64	337.60
13	0+300.00	15.07	24.73	15.13	3.00	7.91	6.04	9.01
	5	98.19	160.74	75.67	20.38	39.51	30.18	90.05
14	0+305.00	24.21	39.57	15.13	5.15	7.90	6.04	27.01
Suma:		9704.98	28001.07	4615.60	2112.91	2410.02	1833.55	13560.80
		NASIP [m ³]	ISKOP [m ³]	GEO- TEKSTIL [m ²]	ŠLJUNAK [m ³]	KAMENI NABACAJ [m ³]	MADRAC [m ³]	LOMLJENI KAMEN [m ³]

3.2.6.3_Предмер и предрачун радова

ред бр.	врста радова	јед. мере	кол.	јед. цена	укупно
1	Припремни и геодетски радови				
1.1	Рашчишћавање терена пре почетка израде регулација.	m ²	18,300.00	1,000.00	18,300,000.00
1.2	Геодетско обележавање тачака пре почетка радова	m ¹	305.00	1,000.00	305,000.00
1.3	Геодетско снимање изведених објеката	m ¹	305.00	1,300.00	396,500.00
1	Укупно: Припремни радови				19,001,500.00

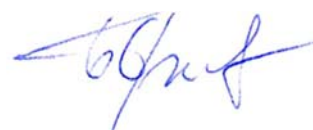
2	Земљани радови				
2.1	Ископ материјала за израду уређења корита.	m ³	28,000.00	1,500.00	42,000,000.00
2.3	Насипање старача материјалом из ископа.	m ³	9,710.00	2,000.00	19,420,000.00
2.2	Насипање завршног слоја материјалом из позајмишта при изради регулације корита.	m ³	971.00	3,500.00	3,398,500.00
2.4	Хумузирање косина	m ²	3,050.00	1,300.00	3,965,000.00
2.5	Одвоз вишка материјала на организовану депонију	m ³	17,319.00	1,600.00	27,710,400.00
2	Укупно: Земљани радови				96,493,900.00

3	Радови од камена и камена у цементном малтеру				
3.1	Израда прагова од ломљеног камена у цементном малтеру дебљине d=1m.	m ³	120.00	18,000.00	2,160,000.00
3.2	Израда ножице обалоутврде у дну корита од камена фракције од 300mm до 700mm.	m ³	2,450.00	8,000.00	19,600,000.00
3.3	Постављање геотекстила испод габионског мадраца, по предходно формираној косини корита.	m ²	4,650.00	800.00	3,720,000.00
3.4	Израда мадраца дебљине 30cm на предходно формираној косини речног корита, а преко предходно постављеног геотекстила. Ручно ређање ломљеног камена у жичану корпу дебљине 30cm.	m ³	1,850.00	15,000.00	27,750,000.00
3.5	Затрпавање старача крупним каменом. Насипање крупног камена у дебљини од 2m по дну старог речног корита (стараче) које се затрпава.	m ³	13,600.00	8,000.00	108,800,000.00
3.6	Израда равнајућег слоја дебљине око 20cm фракције до 100mm преко крупног камена којим се попуњава дно старача, а пре израде завршног слоја од земљаног материјала из ископа.	m ³	2,150.00	10,000.00	21,500,000.00
3	Укупно: Радови од камена и камена у цементном малтеру				183,530,000.00

СВЕГА (Дин):					299,025,400.00
---------------------	--	--	--	--	-----------------------

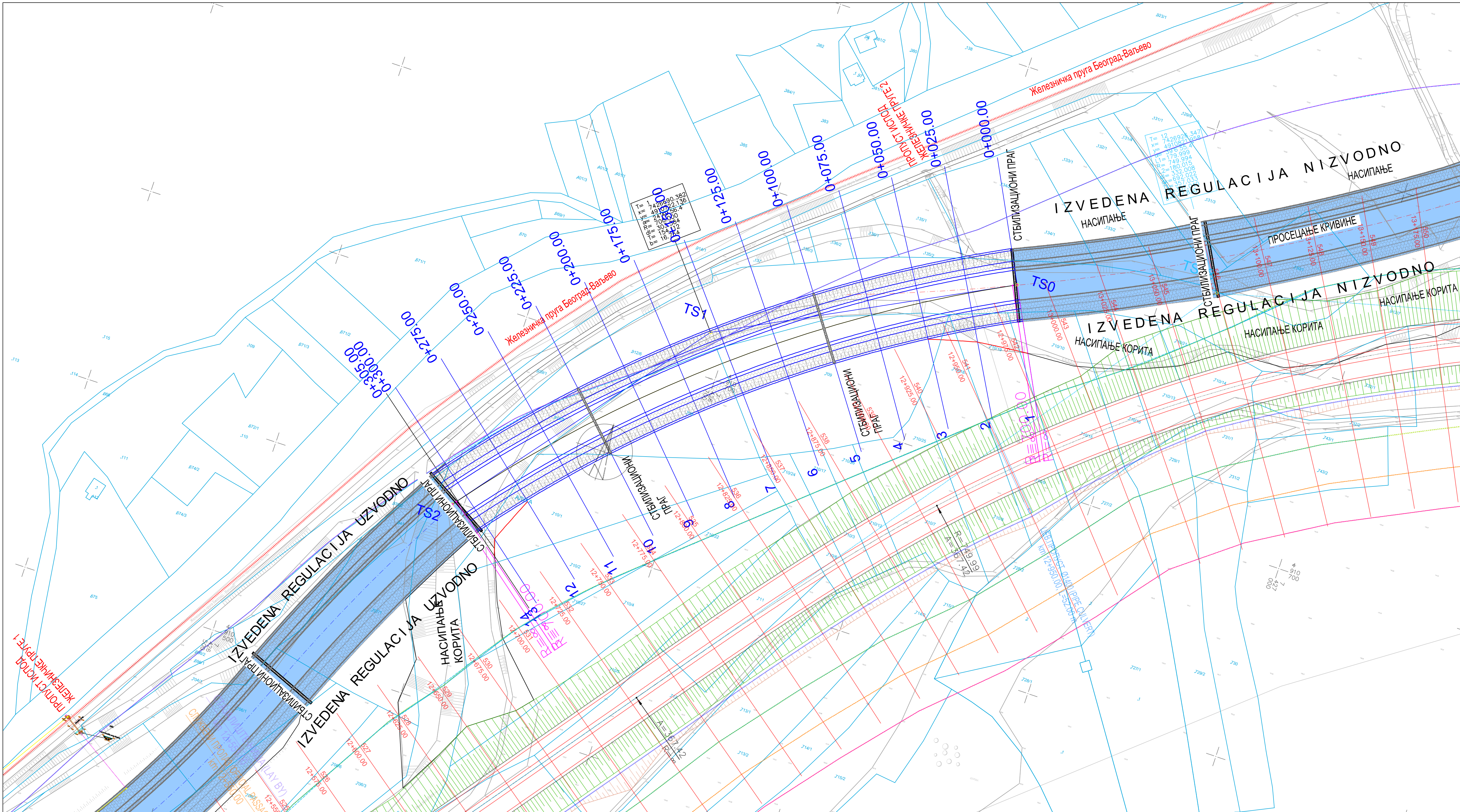
РЕКАПИТУЛАЦИЈА	
1. Припремни и геодетски радови	19,001,500.00
2. Земљани радови	96,493,900.00
3. Радови од камена и камена у цем. малтеру	183,530,000.00
УКУПНО (Дин):	299,025,400.00

Одговорни пројектант



Бојан Бркић, дипл. грађ. инж.

3.2.7. ГРАФИЧКА ДОКУМЕНТАЦИЈА

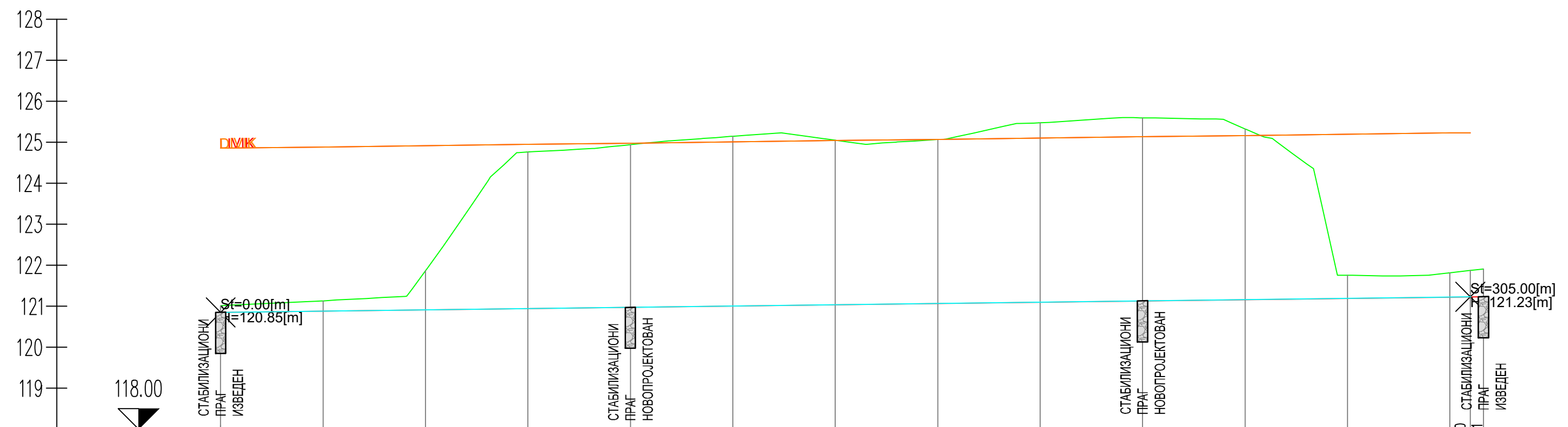


ЛЕГЕНДА:

9	БРОЈ ПРОФИЛА РЕГУЛАЦИЈЕ
0+150.00	СТАЦИОНАЖА ПРОФИЛА РЕГУЛАЦИЈЕ
	НАСИП
	НОЖИЦА ОБАЛОУТВРДЕ (КАМЕНИ НАБАЧАЈ)
	МАДРАЦ (КАМЕН У ЖИЧANOЈ МРЕЖИ)
	КАМЕН У ЦЕМЕНТНОМ МАЛТЕРУ
	КОСИНА
	СТАБИЛИЗАЦИОНИ ПРАТ
	водна парцела
	парцела пута
	парцела пута
	граница плана
	железничка пруга Београд-Ваљево
	граница парцеле

Пројектант: ИНСТИТУТ ЗА ПУТЕВЕ АД БЕОГРАД		Инвеститор: Јавно предузеће "ПУТЕВИ СРБИЈЕ"	
Врста техничке документације: Идејно Решење - ИДР		Објекат: Регулација водотока Колубаре (Локација 2, КО Словац)	
Главни пројектант: Бојан Бркић, дипл. грађ. инж.		Параф: 	Бр. свеске: 3.
Одговорни пројектант: Бојан Бркић, дипл. грађ. инж. бр. лиценце: 314 6919 04		Потпис: 	Назив свеске: Регулација речног корита реке Колубаре км 12+700 - км 13+000
Сарадници: Наташа Стевановић, дипл. грађ. инж. Милош Николић, мастер грађ.		Параф: 	Назив цртежа: Ситуациони план
Designer: THE HIGHWAY INSTITUTE Join Stock Company, Belgrade		Employer: Public Enterprise "ROADS OF SERBIA"	
Type of technical documentation: Conceptual Solution - IDR		Facility: Regulation of the Kolubara watercourse (Location 2, CM Slovaca)	
Main Designer: Bojan Brkić, dipl-ing C.E.		Initials: 	No. of book: 3.
Design Engineer: Bojan Brkić, dipl-ing C.E. No of licence: 315 6919 04		Signature: 	Name of book: River space design of the Kolubara river km 12+700 - km 13+000
Associates: Nataša Stevanović, dipl-ing C.E. Miloš Nikolić, dipl-ing C.E.		Initials: 	No. of technical documentation: 18-5232-REG(12+700-13+000)-3-IDR
		Name of drawing: Site Plan	Date: dec. 2023.
			Scale: 1:1000 No. of drawing: 3.71.01


PROFIL-1: PODUZNI PROFIL
 RAZMERA 1:1000/100



OZNAKE PROFILA	1	25.00	2	25.00	3	25.00	4	25.00	5	25.00	6	25.00	7	25.00	8	25.00	9	25.00	10	25.00	11	25.00	12	25.00	13	14	
STACIONAŽE	0+00		25.00		50.00		75.00		100.00		125.00		150.00		175.00		200.00		225.00		250.00		275.00		300.00	305.00	314.00
KOTE DNA	121.01		121.13		121.86		124.76		124.94		125.14		125.05		125.06		125.47		125.59		125.32		121.75		121.82	121.87	121.91
KOTE LEVE IVICE KORITA	124.85		124.88		124.91		124.94		124.97		125.01		125.04		125.07		125.10		125.13		125.16		125.19		125.22	125.23	125.23
KOTE DESNE IVICE KORITA	124.85		124.88		124.91		124.94		124.97		125.01		125.04		125.07		125.10		125.13		125.16		125.19		125.22	125.23	125.23
VODNO LICE #0																											
KOTE NIVELETE	120.85		120.88		120.91		120.94		120.97		121.01		121.04		121.07		121.10		121.13		121.16		121.19		121.22	121.23	121.23
UZDUŽNI PAD													0.12 %														
PRAVCI I KRIVINE	Desno Levo								Pravac d=2.41																	Pravac d=2.41	



Пројектант:
ИНСТИТУТ ЗА ПУТЕВЕ
АД Београд



Инвеститор:
Јавно предузеће
"ПУТЕВИ СРБИЈЕ"

Врста техничке документације:
Идејно Решење - ИДР

Објекат:
Регулација водотока Колубаре
(Локација 2, КО Словац)

Главни пројектант:
Бојан Бркић, дипл. грађ. инж.


Потпис:
Бојан Бркић

Сарадници:
 Наташа Стевановић, дипл. грађ. инж.
 Милош Николић, мастер грађ.

Потпис:
Наташа Стевановић
Милош Николић



Designer:
THE HIGHWAY INSTITUTE
 Join Stock Company, Belgrade



Employer:
Public Enterprise "ROADS OF SERBIA"

Type of technical documentation:
Conceptual Solution - IDR

Facility:
Regulation of the Kolubara watercourse
(Location 2, CM Slovac)

Main Designer:
Bojan Brkić, dipl-ing C.E.

Initials:
Bojan Brkić

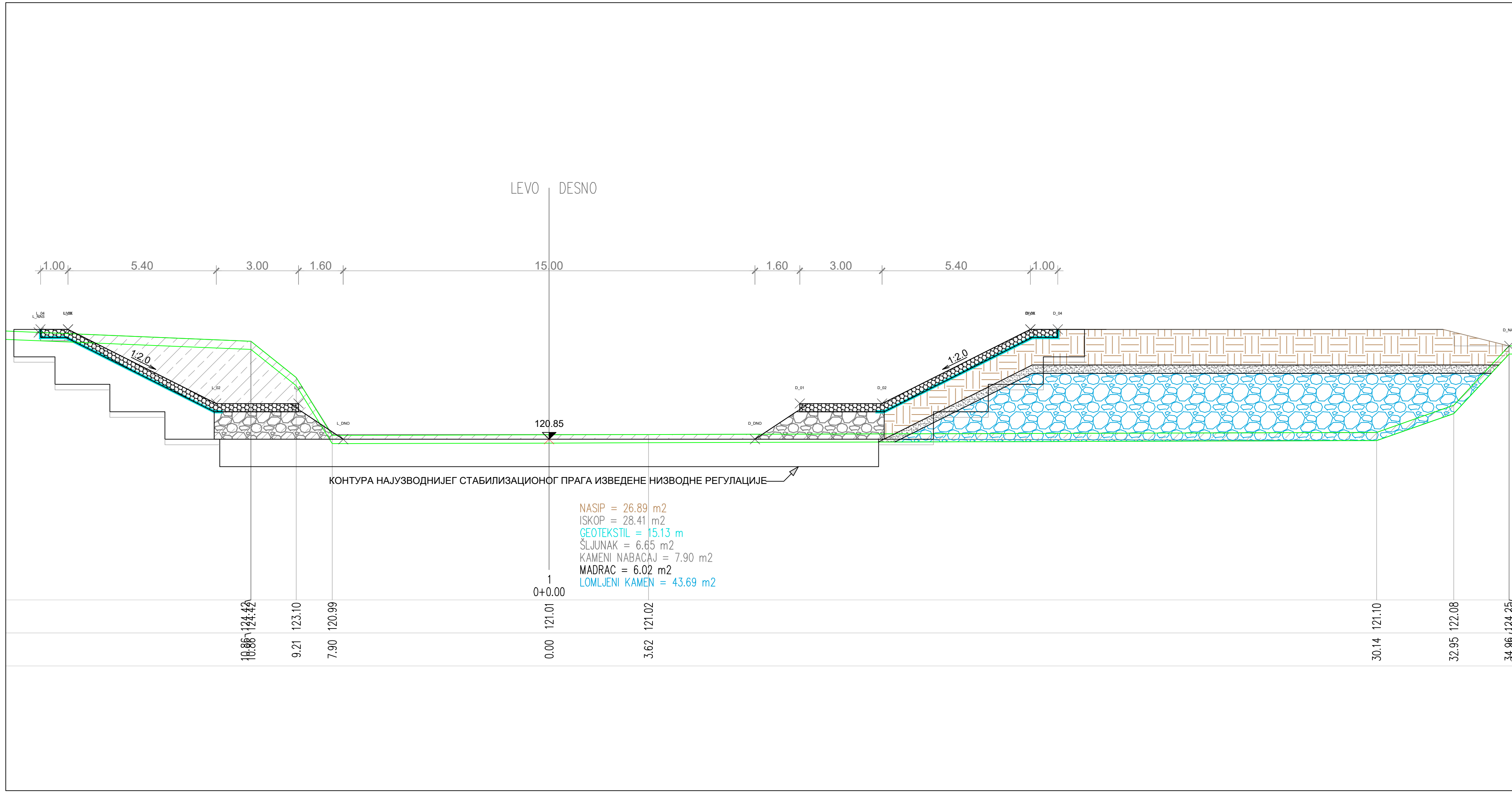
Design Engineer:
Bojan Brkić, dipl-ing C.E.
 No of licence:
 315 6919 04

Signature:
Bojan Brkić

Associates:
 Nataša Stevanović, dipl-ing C.E.
 Miloš Nikolić, dipl-ing C.E.

Initials:
Nataša Stevanović
Miloš Nikolić

Бр. свеске: 3.
 Датум: дец. 2023.
 Назив цртежа: Подужни профил регулације
 Размера: 1:1000/100
 Бр. цртежа: 3.7/2.01
 Назив књиге: River space design of the Kolubara river km 12+700 - km 13+000
 No. of book: 3.
 No. of technical documentation: 18-5232-REG(12+700-13+000)-3-IDR
 Date: dec. 2023.
 Name of drawing: Longitudinal section
 Scale: 1:1000/100
 No. of drawing: 3.7/2.01

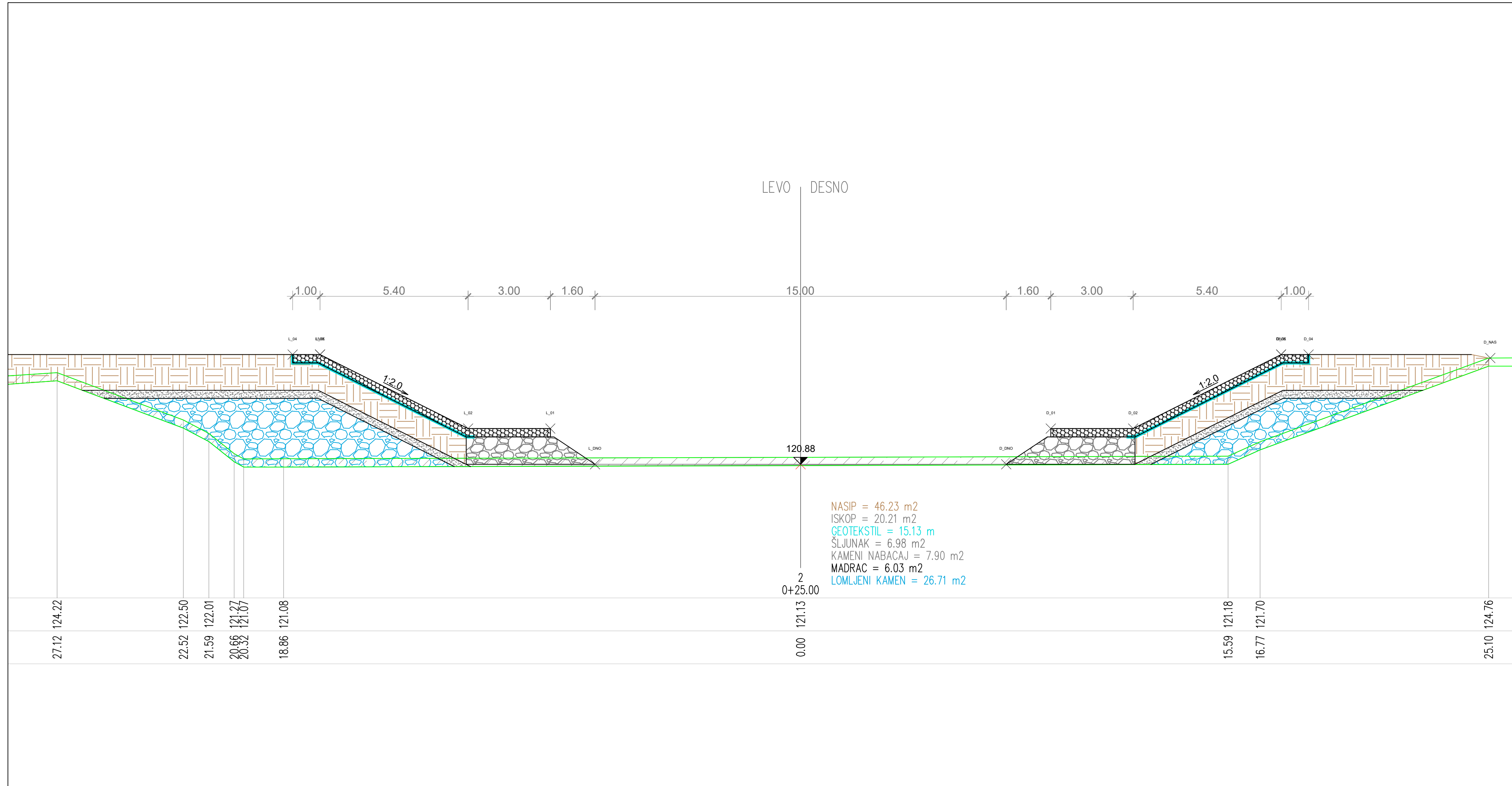


NASIP = 26.89 m²
 ISKOP = 28.41 m²
 GEOTEKSTIL = 15.13 m
 ŠLJUNAK = 6.65 m²
 KAMENI NABACAЈ = 7.90 m²
 MADRAC = 6.02 m²
 LOMLJENI KAMEN = 43.69 m²

ЛЕГЕНДА:

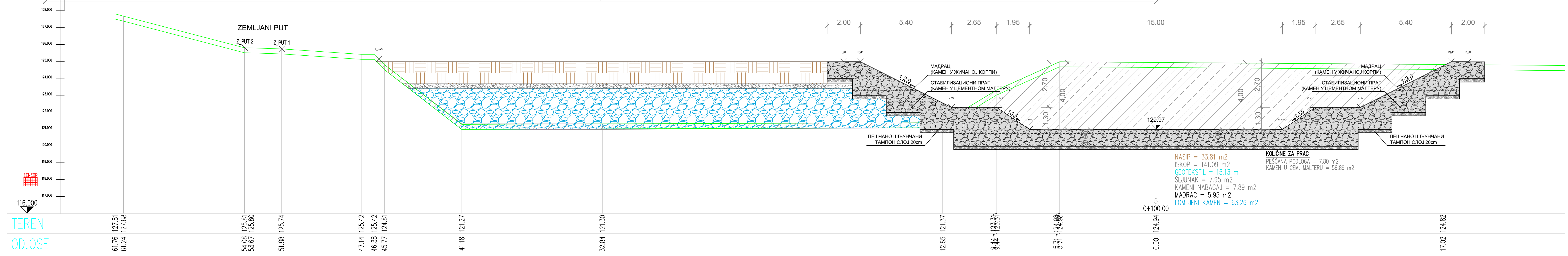
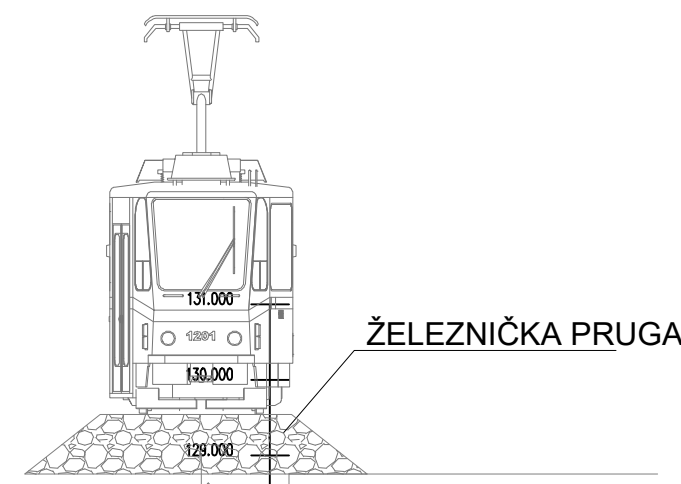
9	БРОЈ ПРОФИЛА РЕГУЛАЦИЈЕ		ПЕШЧАНО ШЉУНЧАНИ ТАМПОН СЛОЈ
0+150.00	СТАЦИОНАЖА ПРОФИЛА РЕГУЛАЦИЈЕ		ГЕОТЕКСТИЛ
	НАСИП		ЛОМЉЕНИ КАМЕН
	НОЖИЦА ОБАЛОУТВРДЕ (КАМЕНИ НАБАЧАЈ)		ИСКОП
	МАДРАЦ (КАМЕН У ЖИЧАНОЈ МРЕЖИ)		
	КАМЕН У ЦЕМЕНТНОМ МАЛТЕРУ		

Пројектант: ИНСТИТУТ ЗА ПУТЕВЕ АД Београд		Инвеститор: Јавно предузеће "ПУТЕВИ СРБИЈЕ"	
Врста техничке документације: Идејно Решење - ИДР		Објекат: Регулација водотока Колубаре (Локација 2, КО Словац)	
Главни пројектант: Бојан Бркић, дипл. грађ.инж.	Параф: 	Назив свеске: Регулација речног корита реке Колубаре км 12+700 - км 13+000	Бр. свеске: 3.
Одговорни пројектант: Бојан Бркић, дипл. грађ. инж. бр.лиценце: 314 6919 04	Потпис: 	Бр. техничке документације: 18-5232-РЕГ(12+700-13+000)-3-ИДР	Датум: дец. 2023.
Сарадници: Наташа Стевановић, дипл. грађ. инж. Милош Николић, мастер грађ.	Параф: 	Назив цртежа: Попречни профил бр. 1	Размера: 1:100 Бр. цртежа: 3.7/3.01
Designer: THE HIGHWAY INSTITUTE Join Stock Company, Belgrade		Employer: Public Enterprise "ROADS OF SERBIA"	
Type of technical documentation: Conceptual Solution - IDR		Facility: Regulation of the Kolubara watercourse (Location 2, CM Slovac)	
Main Designer: Bojan Brkić, dipl-ing C.E.	Initials: 	Name of book: River space design of the Kolubara river km 12+700 - km 13+000	No. of book: 3.
Design Engineer: Bojan Brkić, dipl-ing C.E. No of licence: 315 6919 04	Signature: 	No. of technical documentation: 18-5232-REG(12+700-13+000)-3-IDR	Date: dec. 2023.
Associates: Nataša Stevanović, dipl-ing C.E. Miloš Nikolić, dipl-ing C.E.	Initials: 	Name of drawing: Cross section no. 1	Scale: 1:100 No. of drawing: 3.7/3.01




ЛЕГЕНДА:			
9	БРОЈ ПРОФИЛА РЕГУЛАЦИЈЕ		ПЕШЧАНО ШЉУНЧАНИ ТАМПОН СЛОЈ
0+150.00	СТАЦИОНАЖА ПРОФИЛА РЕГУЛАЦИЈЕ		ГЕОТЕКСТИЛ
	НАСИП		ЛОМЉЕНИ КАМЕН
	НОЖИЦА ОБАЛОУТВРДЕ (КАМЕНИ НАБАЧАЈ)		ИСКОП
	МАДРАЦ (КАМЕН У ЖИЧАНОЈ МРЕЖИ)		
	КАМЕН У ЦЕМЕНТНОМ МАЛТЕРУ		

Пројектант: ИНСТИТУТ ЗА ПУТЕВЕ АД Београд		Инвеститор: Јавно предузеће "ПУТЕВИ СРБИЈЕ"	
Врста техничке документације: Идејно Решење - ИДР		Објекат: Регулација водотока Колубаре (Локација 2, КО Словац)	
Главни пројектант: Бојан Бркић, дипл. грађ. инж.	Параф: 	Назив свеске: Регулација речног корита реке Колубаре км 12+700 - км 13+000	Бр. свеске: 3.
Одговорни пројектант: Бојан Бркић, дипл. грађ. инж. бр. лиценце: 314 6919 04	Потпис: 	Бр. техничке документације: 18-5232-РЕГ(12+700-13+000)-3-ИДР	Датум: дец. 2023.
Сарадници: Наташа Стевановић, дипл. грађ. инж. Милош Николић, мастер грађ.	Параф: 	Назив цртежа: Попречни профил бр. 2	Размера: 1:100 Бр. цртежа: 3.7/3.02
Designer: THE HIGHWAY INSTITUTE Join Stock Company, Belgrade		Employer: Public Enterprise "ROADS OF SERBIA"	
Type of technical documentation: Conceptual Solution - IDR		Facility: Regulation of the Kolubara watercourse (Location 2, CM Slovac)	
Main Designer: Bojan Brkić, dipl-ing C.E.	Initials: 	Name of book: River space design of the Kolubara river km 12+700 - km 13+000	No. of book: 3.
Design Engineer: Bojan Brkić, dipl-ing C.E. No of licence: 315 6919 04	Signature: 	No. of technical documentation: 18-5232-REG(12+700-13+000)-3-IDR	Date: dec. 2023.
Associates: Nataša Stevanović, dipl-ing C.E. Miloš Nikolić, dipl-ing C.E.	Initials: 	Name of drawing: Cross section no. 2	Scale: 1:100 No. of drawing: 3.7/3.02



9	БРОЈ ПРОФИЛА РЕГУЛАЦИЈЕ		ПЕШЧАНО ШЛЈУНЧАНИ ТАМПОН СЛОЈ
0+150.00	СТАЦИОНАЖА ПРОФИЛА РЕГУЛАЦИЈЕ		ГЕОТЕКСТИЛ
	НАСИП		ЛОМЉЕНИ КАМЕН
	НОЈИЦА ОБАЛОУТВРДЕ (КАМЕНИ НАБАЧАЈ)		ИСКОП
	МАДРАЦ (КАМЕН У ЖИЧАНОЈ МРЕЖИ)		
	КАМЕН У ЦЕМЕНТНОМ МАЛТЕРУ		

Пројектант: ИНСТИТУТ ЗА ПУТЕВЕ АД Београд		Инвеститор: Јавно предузеће "ПУТЕВИ СРБИЈЕ"	
Врста техничке документације: Идејно Решење - ИДР		Објекат: Регулација водотока Колубаре (Локација 2, КО Словац)	
Главни пројектант: Бојан Бркић, дипл. грађ. инж.	Параф: 	Назив свеске: Регулација речног корита реке Колубаре км 12+700 - км 13+000	Бр. свеске: 3.
Одговорни пројектант: Бојан Бркић, дипл. грађ. инж. бр. лиценце: 314 6919 04	Потпис: 	Бр. техничке документације: 18-5232-РЕГ(12+700-13+000)-3-ИДР	Датум: дец. 2023.
Сарадници: Наташа Стевановић, дипл. грађ. инж. Милош Николић, мастер грађ.	Параф: 	Назив цртежа: Попречни профил бр. 5	Размера: 1:100 Бр. цртежа: 3.7/3.05
Designer: THE HIGHWAY INSTITUTE Join Stock Company, Belgrade		Employer: Public Enterprise "ROADS OF SERBIA"	
Type of technical documentation: Conceptual Solution - IDR		Facility: Regulation of the Kolubara watercourse (Location 2, CM Slovac)	
Main Designer: Bojan Brkić, dipl-ing C.E.	Initials: 	Name of book: River space design of the Kolubara river km 12+700 - km 13+000	No. of book: 3.
Design Engineer: Bojan Brkić, dipl-ing C.E. No of licence: 315 6919 04	Signature: 	No. of technical documentation: 18-5232-REG(12+700-13+000)-3-IDR	Date: dec. 2023.
Associates: Nataša Stevanović, dipl-ing C.E. Miloš Nikolić, dipl-ing C.E.	Initials: 	Name of drawing: Cross section no. 5	Scale: 1:100 No. of drawing: 3.7/3.05

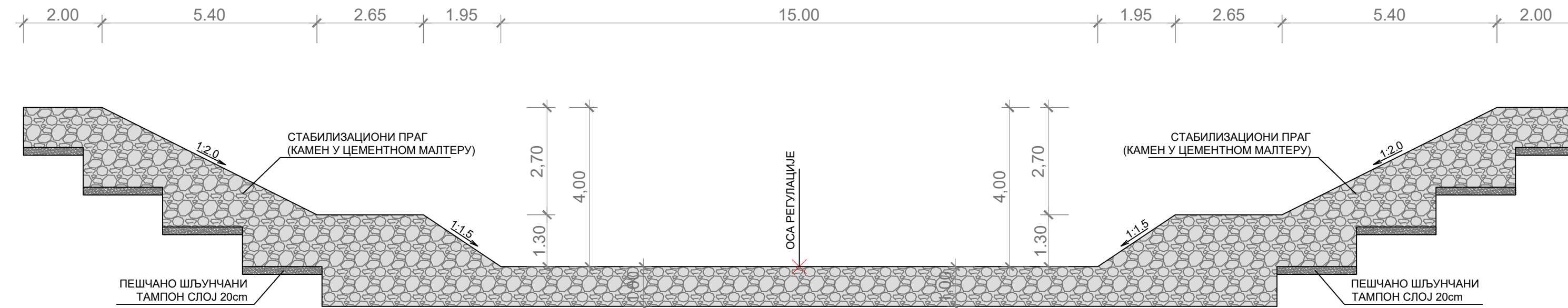


ЛЕГЕНДА:


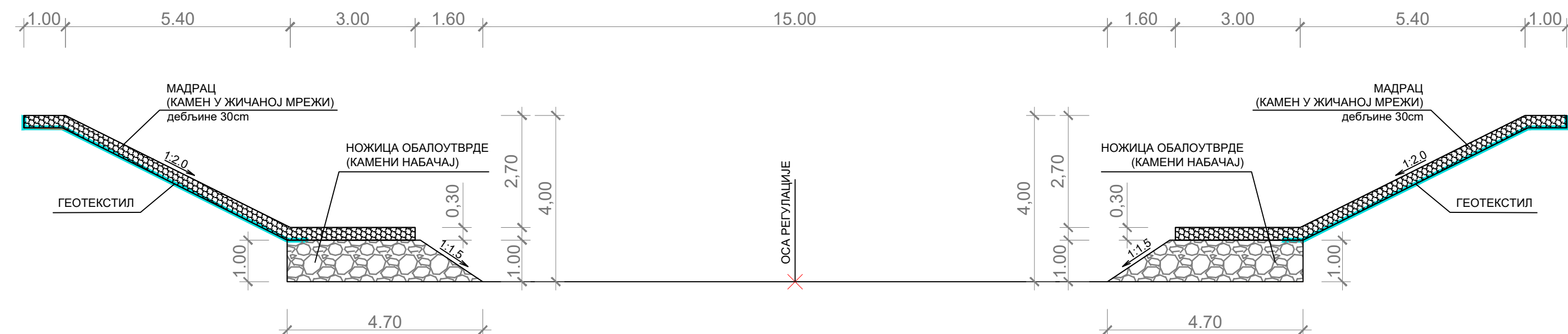
9	БРОЈ ПРОФИЛА РЕГУЛАЦИЈЕ		ПЕШЧАНО ШЉУНЧАНИ ТАМПОН СЛОЈ
0+150.00	СТАЦИОНАЖА ПРОФИЛА РЕГУЛАЦИЈЕ		ГЕОТЕКСТИЛ
	НАСИП		ЛОМЉЕНИ КАМЕН
	НОЖИЦА ОБАЛОУТВРДЕ (КАМЕНИ НАБАЧАЈ)		ИСКОП
	МАДРАЦ (КАМЕН У ЖИЧАНОЈ МРЕЖИ)		
	КАМЕН У ЦЕМЕНТНОМ МАЛТЕРУ		

Пројектант: ИНСТИТУТ ЗА ПУТЕВЕ АД Београд		Инвеститор: Јавно предузеће "ПУТЕВИ СРБИЈЕ"	
Врста техничке документације: Идејно Решење - ИДР		Објекат: Регулација водотока Колубаре (Локација 2, КО Словац)	
Главни пројектант: Бојан Бркић, дипл. грађ. инж.	Параф: 	Назив свеске: Регулација речног корита реке Колубаре км 12+700 - км 13+000	Бр. свеске: 3.
Одговорни пројектант: Бојан Бркић, дипл. грађ. инж. бр. лиценце: 314 6919 04	Потпис: 	Бр. техничке документације: 18-5232-REG(12+700-13+000)-3-ИДР	Датум: дец. 2023.
Сарадници: Наташа Стевановић, дипл. грађ. инж. Милош Николић, мастер грађ.	Параф: 	Назив цртежа: Попречни профил бр. 14	Размера: 1:100 Бр. цртежа: 3.7/3.14
Designer: THE HIGHWAY INSTITUTE Join Stock Company, Belgrade		Employer: Public Enterprise "ROADS OF SERBIA"	
Type of technical documentation: Conceptual Solution - IDR		Facility: Regulation of the Kolubara watercourse (Location 2, CM Slovac)	
Main Designer: Bojan Brkić, dipl-ing C.E.	Initials: 	Name of book: River space design of the Kolubara river km 12+700 - km 13+000	No. of book: 3.
Design Engineer: Bojan Brkić, dipl-ing C.E. No of licence: 315 6919 04	Signature: 	No. of technical documentation: 18-5232-REG(12+700-13+000)-3-IDR	Date: dec. 2023.
Associates: Nataša Stevanović, dipl-ing C.E. Miloš Nikolić, dipl-ing C.E.	Initials: 	Name of drawing: Cross section no. 14	Scale: 1:100 No. of drawing: 3.7/3.14

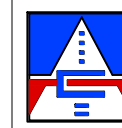
СТАБИЛИЗАЦИОНИ ПРАГ



ОБАЛОУТВРДА



Пројектант:
**ИНСТИТУТ ЗА ПУТЕВЕ
АД Београд**



Инвеститор:
**Јавно предузеће
"ПУТЕВИ СРБИЈЕ"**

Врста техничке документације:
Идејно Решење - ИДР

Објекат:
**Регулација водотока Колубаре
(Локација 2, КО Словац)**

Главни пројектант:
Бојан Бркић, дипл. грађ. инж.

Параф:
[Signature]

Одговорни пројектант:
**Бојан Бркић,
дипл. грађ. инж.
бр.лиценце:
314 6919 04**

Потпис:
[Signature]

Назив свеске:
**Регулација речног корита реке
Колубаре км 12+700 - км 13+000**

Бр. свеске:
3.

Бр. техничке документације:
18-5232-РЕГ(12+700-13+000)-3-ИДР

Датум:
дец. 2023.

Сарадници:
Наташа Стевановић, дипл. грађ. инж.
Милош Николић, мастер грађ.

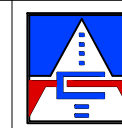
Параф:
[Signature]

Назив цртежа:
**Детаљи уградње обалоутврде
и прагова**

Размера:
1:100
Бр. цртежа:
3.7/4.01



Designer:
**THE HIGHWAY INSTITUTE
Join Stock Company, Belgrade**



Employer:
**Public Enterprise "ROADS OF
SERBIA"**

Type of technical documentation:
Conceptual Solution - IDR

Facility:
**Regulation of the Kolubara watercourse
(Location 2, CM Slovac)**

Main Designer:
Bojan Brkić, dipl-ing C.E.

Initials:
[Signature]

Design Engineer:
Bojan Brkić, dipl-ing C.E.
No of licence:
315 6919 04

Signature:
[Signature]

Name of book:
**River space design of the Kolubara
river km 12+700 - km 13+000**

No. of book:
3.

No. of technical documentation:
18-5232-REG(12+700-13+000)-3-IDR

Date:
dec. 2023.

Associates:
Nataša Stevanović, dipl-ing C.E.
Miloš Nikolić, dipl-ing C.E.

Initials:
[Signature]

Name of drawing:
Details of river bank fortification

Scale:
1:100
No. of drawing:
3.7/4.01