



Република Србија
АГЕНЦИЈА ЗА ПРОСТОРНО ПЛАНИРАЊЕ И
УРБАНИЗАМ РЕПУБЛИКЕ СРБИЈЕ

Број: 208/2024-02

Датум: 05.09.2024. године

Немањина 22-26, Београд

ИЗВЕШТАЈ

О ОБАВЉЕНОМ ЈАВНОМ УВИДУ У НАЦРТ ПРОСТОРНОГ ПЛАНА ПОДРУЧЈА ПОСЕБНЕ НАМЕНЕ ИНФРАСТРУКТУРНОГ КОРИДОРА БЕОГРАД – ЈУЖНИ ЈАДРАН, ДЕОНИЦА ПОЖЕГА-БОЉАРЕ (ГРАНИЦА СА ЦРНОМ ГОРОМ) (АУТОПУТ Е-763) И ИЗВЕШТАЈ О СТРАТЕШКОЈ ПРОЦЕНИ УТИЦАЈА ПРОСТОРНОГ ПЛАНА ПОДРУЧЈА ПОСЕБНЕ НАМЕНЕ ИНФРАСТРУКТУРНОГ КОРИДОРА БЕОГРАД – ЈУЖНИ ЈАДРАН, ДЕОНИЦА ПОЖЕГА-БОЉАРЕ (ГРАНИЦА СА ЦРНОМ ГОРОМ) (АУТОПУТ Е-763) НА ЖИВОТНУ СРЕДИНУ

I УВОДНЕ НАПОМЕНЕ

На предлог Министарства грађевинарства, саобраћаја и инфраструктуре, Влада Републике Србије је донела Одлуку о изради Просторног плана подручја посебне намене инфраструктурног коридора Београд – Јужни Јадран, деоница Пожега-Бољаре (граница са Црном Гором) (аутопут Е-763) („Службени гласник РС”, број 78/17 - у даљем тексту: Одлука). Одлука о изради Стратешке процене утицаја Просторног плана подручја посебне намене инфраструктурног коридора Београд – Јужни Јадран, деоница Пожега-Бољаре (граница са Црном Гором) (аутопут Е-763) на животну средину („Службени гласник Републике Србије”, број 60/17), чини саставни део ове одлуке. Носилац израде Просторног плана је Агенција за просторно планирање и урбанизам Републике Србије која је преузела надлежности од Министарства грађевинарства, саобраћаја и инфраструктуре у складу са чл. 47. и 166г Закона о планирању и изградњи („Службени гласник РС”, бр. 72/09, 81/09 - исправка, 64/10 – УС, 24/11, 121/12, 42/13 – УС, 50/13 – УС, 98/13 – УС, 132/14, 145/14, 83/18, 31/19, 37/19 - др. закон, 9/20, 52/21 и 62/23 у даљем тексту Закон). Средства за израду обезбеђују ЈП „Путеви Србије”.

Нацрт Просторног плана подручја посебне намене инфраструктурног коридора Београд – Јужни Јадран, деоница Пожега-Бољаре (граница са Црном Гором) (аутопут Е-763) и Извештаја о стратешкој процени утицаја Просторног плана подручја посебне намене инфраструктурног коридора Београд – Јужни Јадран, деоница Пожега-Бољаре (граница са Црном Гором) (аутопут Е-763) на животну средину (у даљем тексту: Нацрт Просторног плана) припремљен је у складу са одредбама Закона, Правилника о садржини, начину и поступку израде докумената просторног и урбанистичког планирања („Службени гласник РС”, број 32/19, у даљем тексту: Правилник), и другим релевантним прописима.

Израда Нацрта Просторног плана је поверена Институту за архитектуру и урбанизам Србије (у даљем тексту: Обрађивач), на основу Уговора о пружању услуге, закљученог између ЈП „Путеви Србије” на једној и Институту за архитектуру и урбанизам Србије на другој страни. Израдом просторног плана руководи Небојша Стефановић, д.п.п., а Израдом Извештаја о стратешкој процени утицаја Просторног плана подручја посебне намене инфраструктурног коридора Београд – Јужни Јадран, деоница Пожега-Бољаре (граница са Црном Гором) (аутопут Е-763) на животну средину руководи Бошко Јосимовић, д.п.п.

У складу са одредбама Закона и Правилника спроведене су процедуре јавног увида и стручне контроле планског документа.

Јавни увид поводом израде Нацрта Просторног плана одржан је у трајању од 30 дана, у периоду од 10. јуна до 09. јула 2024. године. Јавни увид је оглашен у дневном листу „Политика”, у складу са

Законом и Правилником. Материјали припремљени поводом јавног увида били су изложени на интернет страницама Министарства грађевинарства, саобраћаја и инфраструктуре и јединица локалне самоуправе, а у аналогном формату у просторијама јединица локалне самоуправе. Комисија за спровођење поступка јавног увида поводом израде Просторног плана формирана Решењем министара грађевинарства, саобраћаја и инфраструктуре бр. 350-01-00356/2017-11 од 31. маја 2024. године, разматрала је пристигле примедбе и сугестије и констатовала да је процедура јавног увида спроведена у складу са Законом и Правилником.

Комисија за стручну контролу Нацрта Просторног плана формирана Решењем министра грађевинарства, саобраћаја и инфраструктуре, број 350-01-00356/2017-11 од 26.04.2024. године, разматрала је Нацрт просторног плана на седници одржаној 21.05.2022. године и донела став да је могуће упутити плански документ у даљу процедуру (Извештај о обављеној стручној контроли Нацрт Просторног плана подручја посебне намене инфраструктурног коридора Београд – Јужни Јадран, деоница Пожега-Бољаре (граница са Црном Гором) (аутопут Е-763), број: 208/2024-02 од 27. маја 2024. године). Коригован Нацрт Просторног плана достављен је у законском року ради спровођења процедуре јавног увида.

II ПОСТУПАК ОБАВЉАЊА ЈАВНОГ УВИДА

Процедура јавног увида је спроведена у складу са одредбама Закона и Правилника. У складу са законом активности везане за спровођење јавног увида поверене су Агенцији за просторно планирање и урбанизам Републике Србије.

Јавни увид у Нацрт Просторног плана одржан је у периоду од 10. јуна до 09. јула 2024. године, у оглашеним терминима (јавни оглас у дневном листу „Политика” објављен 10. јуна 2024. године), у складу са законом. Нацрт Просторног плана био је изложен на јавни увид у трајању од 30 дана у просторијама, скупштина општина Пожега, Ариље, Ивањица и Сјеница, као и на интернет страницама Министарства грађевинарства, саобраћаја и инфраструктуре и јединица локалне самоуправе у обухвату предметног просторног плана. Све ближе информације о месту излагања, као и потребна објашњења, могла су се добити у службама задуженим за послове урбанизма и просторног планирања. Физичка и правна лица, могла су у току трајања јавног увида, доставити своје примедбе на Нацрт Просторног плана у писаном облику.

Јавна презентација Нацрта Просторног плана одржана је у понедељак 17. јуна 2024. године, са почетком у 11 часова, у згради општине Ариље, ул. Светог Ахилија 53, у Ариљу.

Комисија за спровођење поступка јавног увида у Нацрт Просторног плана (у даљем тексту: Комисија) образована је Решењем министра грађевинарства, саобраћаја и инфраструктуре број 350-01-00356/2017-11 од 31.05.2024. године.

Задатак Комисије је да спроведе поступак јавног увида у Нацрт Просторног плана, а посебно да:

- Прати поступак јавног увида у Нацрт просторног плана;
- Организује јавну седницу Комисије;
- Организује затворену седницу Комисије, на којој доноси закључак о свакој поднетој примедби, након чега се сачињава извештај о обављеном јавном увиду.

У Комисију за спровођење поступка јавног увида поводом израде Просторног плана именовани су:

за председника Комисије:

- мр Ђорђе Милић, дипл. пр. планер, лиценца 100 0083 04;

за чланове Комисије:

- ма Мирослав Марић, дипл. пр. пл, лиценца 100 0131 09, члан;
- Драган Михајловић, дипл. инг.грађ. лиценца 202 0220 03, члан;
- Анђелка Туфегчић, дипл.пр.пл, лиценца 100 0010 03, члан;
- Марко Перишић, дипл. пр. пл, лиценца 100 009 506, 201 0658 04, члан;
- др Богдан Лукић, дипл.пр.пл, лиценца 100 0111 07, члан;
- Милијана Мољевић, дипл.инг.грађ, лиценца 315 A215 04 и 415 7360 04, члан;
- Светлана Чеперковић, дипл.пр. пл, лиценца 100 0116 08, секретар и члан;
- Огњен Плавец, дипл.пр.пл, лиценца 110П00822, секретар и члан.

Јавна седница Комисије је одржана 31. јула 2024. године, са почетком у 11,00 часова у згради Соколског дома, ул. Трг партизана бб, у Ариљу. У периоду трајања Јавног увида пристигло је више примедба. Представници Обрађивача, чланови комисије и представници Агенције за просторно планирање и урбанизам Републике Србије, као и подносиоци примедба, су били присутни у згради Соколског дома, ул. Трг партизана бб, у Ариљу.

Затвореној седници Комисије, која је одржана, 05. септембра 2024. године, у просторијама Агенције за просторно планирање и урбанизам Републике Србије, присуствовали су: мр Ђорђе Милић, ма Мирослав Марић, Анђелка Туфегчић, Марко Перишић, др Богдан Лукић, Милијана Мољевић и Огњен Плавец.

Комисија је констатовала да је процедура јавног увида спроведена у складу са Законом и Правилником и заузела став по свим пристиглим примедбама.

III ПРИМЕДБЕ И СУГЕСТИЈЕ ПОДНЕТЕ У ТОКУ ТРАЈАЊА ЈАВНОГ УВИДА

Закључци Комисије на примедбе које су стигле у току трајања јавног увида у Просторни план и Извештај о стратешкој процени:

I Примедбе на стратешки део Просторног плана

Примедбе са подручја Општине Ариље

1. Добривоје Радуловић, Трешњевица, Ариље, број IV 03 350-30/24, од 05.07.2024. године	
Примедба се односи на трасу аутопута која пролази у непосредној близини КП 1520/2 у КО Трешњевица на којој се налазе стамбени и пољопривредни објекти. С обзиром да се предметна КП налази у делу плана који није детаљно обрађен, предлаже се измештање трасе аутопута како би се избегло рушење објеката у насељеном месту Трешњевица.	Примедба се делимично прихвата. Наведена КП се налази у делу коридора аутопута који је представљен само на стратешком нивоу, без елемената детаљне регулационе разраде. Овим планом нису дефинисана ограничења која се могу односити на наведену КП, нити се наведена КП приказују у графичким прилозима плана. Прихвата се да се у текстуални део плана унесе следећа одредба: „У даљим фазама израде идејног техничког решења, а за потребе израде измена и допуна овог плана и детаљне регулационе разраде деоница аутопута 2-9 и 11, потребно је сагледати и оценити варијантна решења трасе, а у циљу анализирања могућности да се планирана траса аутопута пружа више у правцу севера и северо-истока, по вишем терену, у већој мери заобилазећи насеља и обрадиве пољопривредне површине, као и преиспитивања могућности за смањење заштитног и појаса контролисаних изградње. То се првенствено односи на насеље Трешњевица и околна насеља у долини реке Моравице на подручју општине Ариље.”

2. Мирко Катлајић за Драгутина Сретеновић, Ариље, број IV 03 350-30/24, од 09.07.2024. године

Примедба се односи на детаљност изложеног плана и будуће активности у смислу експропријације земљишта.

Примедба није основана.

На основу достављеног текста није јасно на коју локацију или део коридора аутопута се односи. Део коридора аутопута који је представљен само на стратешком нивоу, без елемената детаљне регулационе разраде, не дефинише ограничења која се могу односити на појединачне парцеле, нити се оне приказују у графичким прилозима плана. Правична накнада и активности експропријације нису предмет плана и дефинишу се у складу са Законом о експропријацији.

3. Раде Савић, Драгојевац, Ариље, број IV 03 350-30/24, од 09.07.2024. године

Примедба се односи на КП 849/1, 849/3, 849/5, 849/6 и 849/7 у КО Драгојевац, на којој се налазе стамбени и економски објекат, пластеник, засад малина са системом за наводњавање и приступни пут. Предлаже се измештање трасе аутопута са наведених парцела од којих зависи егзистенција подносиоца.

Примедба се делимично прихвата.

Наведене КП се налазе у делу коридора аутопута који је представљен само на стратешком нивоу, без елемената детаљне регулационе разраде. Овим планом нису дефинисана ограничења која се могу односити на наведену КП, нити се наведена КП приказују у графичким прилозима плана.

Прихвата се да се у текстуални део плана унесе следећа одредба: „У даљим фазама израде идејног техничког решења, а за потребе израде измена и допуна овог плана и детаљне регулационе разраде деоница аутопута 2-9 и 11, потребно је сагледати и оценити варијантна решења трасе, а у циљу анализирања могућности да се планирана траса аутопута пружа више у правцу севера и северо-истока, по вишем терену, у већој мери заобилазећи насеља и обрадиве пољопривредне површине, као и преиспитивања могућности за смањење заштитног и појаса контролисане изградње. То се првенствено односи на насеље Трешњевица, Драгојевац и околна насеља у долини реке Моравице на подручју општине Ариље.”

4. Цвета Ђоковић, Трешњевица, Ариље, број IV 03 350-30/24, од 09.07.2024. године

Примедба се односи на КП 1518/6 у КО Трешњевица, на којој се налазе стамбени и помоћни објекти и засад малина. Предлаже да се при детаљној разради трасе аутопута у делу КО Трешњевица измести траса тако да не угрожава постојеће објекте (подносиоца и других становника).

Примедба се делимично прихвата.

Наведене КП се налазе у делу коридора аутопута који је представљен само на стратешком нивоу, без елемената детаљне регулационе разраде. Овим планом нису дефинисана ограничења која се могу односити на наведену КП, нити се наведена КП приказују у графичким прилозима плана.

Прихвата се да се у текстуални део плана унесе следећа одредба: „У даљим фазама израде идејног техничког решења, а за потребе израде измена и допуна овог плана и детаљне регулационе разраде деоница аутопута 2-9 и 11, потребно је сагледати и оценити варијантна решења трасе, а у циљу анализирања могућности да се планирана траса аутопута пружа више у правцу севера и северо-истока, по вишем терену, у већој мери заобилазећи насеља и обрадиве пољопривредне површине, као и

	преиспитивања могућности за смањење заштитног и појаса контролисане изградње. То се првенствено односи на насеље Трешњевица и околна насеља у долини реке Моравице на подручју општине Ариље.”
--	--

5. Мишо Матовић, Миросалци, Ариље, број IV 03 350-30/24, од 09.07.2024. године	
Примедба се односи на КП 133/1, 133/2 и 133/4 у КО Ступчевићи, на којој се налазе стамбени објекти и засади малина. Предлаже да се при детаљној разради трасе аутопута на предметној деоници наведене КП изузму јер представљају значајан извод прихода подносиоца.	<p>Примедба се делимично прихвата.</p> <p>Наведене КП се налазе у делу коридора аутопута који је представљен само на стратешком нивоу, без елемената детаљне регулационе разраде. Овим планом нису дефинисана ограничења која се могу односити на наведену КП, нити се наведена КП приказују у графичким прилозима плана.</p> <p>Прихвата се да се у текстуални део плана унесе следећа одредба: „У даљим фазама израде идејног техничког решења, а за потребе израде измена и допуна овог плана и детаљне регулационе разраде деоница аутопута 2-9 и 11, потребно је сагледати и оценити варијантна решења трасе, а у циљу анализирања могућности да се планирана траса аутопута пружа више у правцу севера и северо-истока, по вишем терену, у већој мери заобилазећи насеља и обрадиве пољопривредне површине, као и преиспитивања могућности за смањење заштитног и појаса контролисане изградње. То се првенствено односи на насеље Трешњевица, Ступчевићи и околна насеља у долини реке Моравице на подручју општине Ариље.”</p>

6. Милија Поледица, Трешњевица, Ариље, број IV 03 350-30/24, од 09.07.2024. године	
Примедба се односи на КП 2455/2, 2456 и 2461 у КО Трешњевица, на којима се налазе стамбени и помоћни објекти, бунар и засад купина. Предлаже да се при детаљној разради трасе аутопута у делу КО Трешњевица измести траса тако да не угрожава постојеће објекте и бројне засаде подносиоца и других становника.	<p>Примедба се делимично прихвата.</p> <p>Наведене КП се налазе у делу коридора аутопута који је представљен само на стратешком нивоу, без елемената детаљне регулационе разраде. Овим планом нису дефинисана ограничења која се могу односити на наведену КП, нити се наведена КП приказују у графичким прилозима плана.</p> <p>Прихвата се да се у текстуални део плана унесе следећа одредба: „У даљим фазама израде идејног техничког решења, а за потребе израде измена и допуна овог плана и детаљне регулационе разраде деоница аутопута 2-9 и 11, потребно је сагледати и оценити варијантна решења трасе, а у циљу анализирања могућности да се планирана траса аутопута пружа више у правцу севера и северо-истока, по вишем терену, у већој мери заобилазећи насеља и обрадиве пољопривредне површине, као и преиспитивања могућности за смањење заштитног и појаса контролисане изградње. То се првенствено односи на насеље Трешњевица и околна насеља у долини реке Моравице на подручју општине Ариље.”</p>

7. Раде Поледица, Трешњевица, Ариље, број IV 03 350-30/24, од 11.07.2024. године

Примедба се односи на КП 2465/2 у КО Трешњевица, на којој се налази домаћинство подносиоца. Предлаже да се при детаљној разради трасе аутопута у делу КО Трешњевица измести траса тако да не пролази кроз наведену, нити КП 2465/1 која је у власништву комшије.

Примедба се делимично прихвата.

Наведене КП се налазе у делу коридора аутопута који је представљен само на стратешком нивоу, без елемената детаљне регулационе разраде. Овим планом нису дефинисана ограничења која се могу односити на наведену КП, нити се наведена КП приказују у графичким прилозима плана.

Прихвата се да се у текстуални део плана унесе следећа одредба: „У даљим фазама израде идејног техничког решења, а за потребе израде измена и допуна овог плана и детаљне регулационе разраде деоница аутопута 2-9 и 11, потребно је сагледати и оценити варијантна решења трасе, а у циљу анализирања могућности да се планирана траса аутопута пружа више у правцу севера и северо-истока, по вишем терену, у већој мери заобилазећи насеља и обрадиве пољопривредне површине, као и преиспитивања могућности за смањење заштитног и појаса контролисане изградње. То се првенствено односи на насеље Трешњевица и околна насеља у долини реке Моравице на подручју општине Ариље.”

8. ENERGY LINE D&M, Београд, број IV 03 350-30/24, од 11.07.2024. године

Примедба се односи на уношење граница Плана детаљне регулације за МХЕ Миросалци, кроз даљу разраду Просторног плана – деонице на територији КО Миросалци, Ступчевићи и Трешњевица. Обухват плана чија је израда у току чине делови КП 1127/2, 1132, 1133, 1140/1, 1140/2, 1141, 1142, 1597, 1601 у КО Миросалци, делови КП 2023, 2024, 262/2, 266/5, 267, 268, 290/1, 291/1, 291/2, 2029 у КО - Ступчевићи и делови 3522 и 1/1 у КО Трешњевица.

Примедба није основана.

Наведене су границе плана чија израда је у току, односно који није усвојен. Границе планова детаљне регулације се не уносе у просторне планове подручја посебне намене, који су планови вишег реда у односу на урбанистичке планове. Међутим, при даљој разради Просторног плана у обзир ће бити узета сва важећа планска документација у обухвату плана.

Примедбе са подручја Општине Ивањица**9. Ацо Вујовић, Прилике, Ивањица, од 02.07.2024. године**

Примедба се односи на планирану приступну саобраћајницу преко КП 512 у КО Прилике. Подносилац је власник предметне парцеле и свих објеката на истој. Уз примедбу је приложен извод из Катастра непокретности и орто-фото снимак са портала Гео Србија.

Примедба није основана.

Текст је написан у форми констатација, уз навођење приступне саобраћајнице која није предмет овог плана. Наведена КП се налази у делу коридора аутопута који је представљен само на стратешком нивоу, без елемената детаљне регулационе разраде. Овим планом нису дефинисана ограничења која се могу односити на наведену КП, нити се она приказују у графичким прилозима плана.

10. Весна Даниловић, Прилике, Ивањица, 09.07. 2024. године

Примедба се односи на планирану базу за одржавање аутопута која се налази на делу КП 537/3 у КО Прилике. КП 538/3 и 537/3 у КО Прилике су физички спојене и користе се као једна парцела, на којој је објекат изграђен пре

Примедба није основана.

Наведена КП се налази у делу коридора аутопута који је представљен само на стратешком нивоу, без елемената детаљне регулационе разраде. Овим планом нису дефинисана ограничења која се могу

<p>четрдесет година који није учртан, као и засад малине. Предлаже се, уколико је могуће, да се планирана база измести са предметних парцела.</p>	<p>односити на наведене КП, нити се наведене КП приказују у графичким прилозима плана. База за одржавање пута „Прилике” је представљена симболом на рефералним картама бр. 2 и 3. У текстуалном делу плана је наведен само општи текст који гласи: „База за одржавање пута „Прилике”, поред Државног пута 1Б реда број 21, у зони планиране денивелисане раскрснице „Ивањица” на оријентационој стационој km 167+000”.</p>
---	--

<p>11. АТЗР ДОМ, Ивањица, 09.07. 2024. године</p>	
<p>Примедба се односи на измештање трасе аутопута на територији насеља Међуречје. На КП 701/1 у КО Косовица се налази производни погон подносиоца примедбе. Такође на предметном подручју се налази и хала за производњу резане грађе фирме „Пунишићи” преко чије хале прелази предвиђени аутопут. Рушењем ових објеката би без радних места остало 100 људи и самим тим би материјално биле угрожене породице истих.</p>	<p>Примедба није основана. Наведена КП се налази у делу коридора аутопута који је представљен само на стратешком нивоу, без елемената детаљне регулационе разраде. Овим планом нису дефинисана ограничења која се могу односити на наведену КП, нити се наведена КП приказују у графичким прилозима плана.</p>

<p>12. Дејан Ђокић, Слободан и Вељко Главинић, Милун и Драган Принчевац, Милун Парезановић, Томка Поледица и Роса Петровић, Међуречје, Ивањица, 09.07. 2024. год.</p>	
<p>Примедба се односи на приступну саобраћајницу односно „Петљу Међуречје” која обухвата КП у власништву подносиоца у КО Мана, насеље Међуречје. На парцелама се налазе стамбени и економски објекти као и парцеле које обрађују јер је пољопривреда основни извор прихода. Молба се односи на померање или преусмеравање трасе аутопута како би се избегло рушење објеката и угражавање постојећих имања.</p>	<p>Примедба није основана. У примедби није наведен број КП и наводи се приступна саобраћајница која није предмет овог плана. Локација се налази у делу коридора аутопута који је представљен само на стратешком нивоу, без елемената детаљне регулационе разраде. Овим планом нису дефинисана ограничења која се могу односити на појединачне КП, нити се оне приказују у графичким прилозима плана.</p>

<p>13. Драган Љ. Ђоковић, Радаљево, Ивањица, 03.07. 2024. године</p>	
<p>Примедба се односи на КП 600/1, 600/5, 2235/1, 2226, 2227, 2267, 2240/2, 2249, 2253, 2254, 2255, 2252/3, 2252/1, 2252/2, 1997/2 у катастарској општини Радаљево, преко којих је трасиран аутопут. Подносилац је пољопривредник и воћар, и поднеси примедбу с обзиром да аутопут пролази кроз 15 парцела које чине 90% равничарске обрадиве земље у власништву подносиоца. Готово све ове парцеле се налазе у кругу од 10 до 300 m од куће, чиме угрожавају егзистенцију породице. Приходи породице зависе од пољопривреде и воћарства са предметних парцела. Подносилац је забринут због губитка обрадивог земљишта, негативног утицаја на пољопривредну производњу, повећање трошкова транспорта и рада и отежан приступ парцелама, губитак великих вишегодишњих инвестиција у механизацију, угрожавање егзистенције, петља, укључење и искључење на аутопут што</p>	<p>Примедба се прихвата. Прихвата се да се у текстуални део плана унесе следећа одредба: „У даљим фазама израде идејног техничког решења, а за потребе израде измена и допуна овог плана и детаљне регулационе разраде деоница аутопута 2-9 и 11, потребно је сагледати и оценити варијантна решења трасе, а у циљу анализирања могућности да се планирана траса аутопута пружа више у правцу севера и северо-истока, по вишем терену, у већој мери заобилазећи насеља и обрадиве пољопривредне површине. То се првенствено односи на насеља Радаљево, Ђурићи, Шуме и Свештица на територији општине Ивањица.” У техничком погледу и везано за графички приказ није могуће дефинисање и учртавање нове трасе аутопута, из разлога што она није детаљно дефинисана у Нацрту Просторног плана, већ је одређена само на стратешком нивоу, на начин који не ограничава нити утиче на наведене КП и делове</p>

<p>додатно угрожава стамбене објекте услед близине аутопута. Сматра потребним ревидирање просторног плана како би се пронашла алтернативна траса аутопута која не би угрожавала пољопривредне површине и егзистенцију пољопривредника.</p> <p>Предлаже да се размотри алтернативна траса аутопута која би заобишла пољопривредне парцеле или да се пронађе другачије решење које неће угрожавати пољопривредну и воћарску производњу.</p>	<p>насеља. У овој фази не постоје довољно детаљни технички подаци да се детаљно дефинише и уцрта траса аутопута на овом делу коридора.</p> <p><u>Напомена:</u> Наведене КП се налази у делу коридора аутопута који је представљен само на стратешком нивоу, без елемената детаљне регулационе разраде. Овим планом нису дефинисана ограничења која се могу односити на наведене КП, нити се наведене КП приказују у графичким прилозима плана.</p>
---	--

14. Миро Пејовић, Радаљево, Ивањица, 03.07. 2024. године	
<p>Примедба се односи на измештање трасе аутопута у горњу зону села Радаљево, односно преко брда, како је првобитно било планирано. Садашње решење прелази преко куће и економских објеката, бунара и окућнице где се налазе пластеник, малине, баштица, воће, све на КП 2155, 2154 и 2156. Подносилац живи од пољопривреде и сточарства са парцела кроз које пролази аутопут. Домаћинство је технички опремљено (вода, асфалт, гас, струја, телефон, канализација). Подносилац износи молбу да се изврши измештање трасе аутопута, брдом изнад насеља.</p>	<p>Одговор као за примедбу број 13.</p>

15. Драгица, Зорица и Невена Јерemiћ, Радаљево, Ивањица, 09.07. 2024. године	
<p>Примедба се односи на измештање трасе аутопута на територији села Радаљево ка северу, како би се избегли равни делови села и угрозила егзистенција становника, младих и образованих људи. Према доступним подацима и подацима добијеним у локалној самоуправи и увидом у нацрт Просторног плана, траса будућег аутопута, заузима и КП 1443/1 и 1442 у КО Радаљево, односно пролази преко најравнијег дела села, које је комплетно инфраструктурно опремљено. Поред породичне куће, помоћних објеката у којима су смештене домаће животиње, домаћинство поседује и сопствени бунар са пијаћом водом, саграђен пре више од 70 година који никада није пресушио. У оквиру економског дворишта смештен је и пластеник, башта и засад малине површине око 20ари. Није оправдано заузети трасом аутопута једино равно и плодно земљиште и рушити десетине кућа и породичних имања у селу Радаљево, јер ће на тај начин позитивни ефекти изградње аутопута бити минимални и неоправдани.</p> <p>У складу са наведеним предлог је да се траса кроз сеоско насеље Радаљево у целости помери ка северу, ка шумовитом делу села, који је готово ненасељен, са много мање обрадивих површина, стамбених и економских објеката.</p>	<p>Одговор као за примедбу број 13.</p>

16. Вулиша, Милица, Милан, Јелена, Раде и Гордана Грујичић, Радаљево, Ивањица, 09.07. 2024. године

Примедба се односи на измештање трасе аутопута на територији села Радаљево ка северу, како би се избегли равни делови села и угрозила егзистенција становника, младих и образованих људи. Према доступним подацима и подацима добијеним у локалној самоуправи и увидом у нацрт Просторног плана, траса будућег аутопута, заузима и КП 2387 у КО Радаљево, односно пролази преко најравнијег дела села које је једно од три најнасељенија села у Општини. Село је комплетно инфраструктурно опремљено. Поред породичне куће, помоћних објеката у којима су смештене домаће животиње, домаћинство поседује и сопствени бунар са пијаћом водом. У оквиру економског дворишта смештен је и пластеник, башта и засад малине површине око 20ари. У складу са наведеним предлог је да се траса кроз сеоско насеље Радаљево у целости помери ка северу, ка шумовитом делу села, који је готово ненасељен, са много мање обрадивих површина, стамбених и економских објеката

Одговор као за примедбу број 13.

17. Петиција групе грађана из села Радаљево и Ђурићи, Ивањица, 09.07. 2024. године

Примедба се односи на измештање трасе аутопута на територији села Радаљево, Ђурића и Шума у општини Ивањица, коју је потписало 1650 грађана. Како је предметној примедби/петицији наведено, аутопут је на дужини од око 6 km трасиран кроз долински део наведених села, најлепши и најнасељенији, чиме би било угрожено више од 60 домаћинства и уништен најлепши део општине Ивањица. Предлаже се измештање трасе аутопута у брдски део Радаљево, како је првобитно било планирано, што би угрозило 3-4 домаћинства. Основна делатност је пољопривреда уз мала породична предузећа, али и велике фирме које су од значаја за целу општину. Технички је добро опремљено, ван плавних подручја, са многобројним засадама малине.

Одговор као за примедбу број 13.

18. Данијела Стојадиновић, Добрила Костић, Владимир Савић, Андрија Савић, Тадија Савић, Радован Марић, Слава Миловановић, Свештица, Ивањица, 09.07. 2024. године

Примедба се односи на трасу планираног аутопута кроз КО Свештица. Према доступним подацима и информацијама добијеним у општини Ивањица, као и увидом у нацрт Просторног плана, траса будућег аутопута, заузима и КП 678/2 и 678/1 у КО Свештица, односно пролази преко најлепшег дела села

Одговор као за примедбу број 13.

<p>препуног малињака, младих и деце, надамак града и изузетно погодног за живот (село је комплетно инфраструктурно опремљено, мирно и ушушкано). Поред куће, помоћних објеката, на предметним парцелама је и бунар са пијаћом водом, а у оквиру економског дворишта башта са поврћем и мали воћњак. Сматра да није оправдано трасом аутопута заузети део села Свештица који је од центра града Ивањица удаљен нешто мало више од једног километра и представља равно и плодно земљиште и рушити десетине кућа и породичних домаћинстава.</p> <p>У складу са напред наведеним предлаже да се траса кроз сеоско насеље Свештица измести ка шумовитом и вишем делу села, који је готово ненасељен, са много мање обрадивих површина, стамбених и економских објеката.</p>	
--	--

II Примедбе на део детаљне регулационе разраде Просторног плана (деоница 1)

Примедбе које се односе на локалне системе водоснабдевања

19. Слободан Филиповић, Церова, IV 03 број 350-30/2024-02, од 26.06. 2024. године	
<p>Примедба се односи на трасу пута у оквиру Деонице 1, КП 112/6 и 112/7 у КО Церова на којима је планиран тунел, а на којој постоји извор пијаће воде и снабдева 20 домаћинстава. Домаћинства немају други извор водоснабдевања, а сам извор није катастрски евидентиран те се предлаже излазак на терен и снимање. Предлаже се очување извора како насеље Церова не би остало без извора пијаће воде.</p>	<p>Примедба није основана.</p> <p>Наведене парцеле нису предвиђене за експропријацију и налазе се делом у заштитном појасу, појасу контролисана изградње и изван обухвата плана. У тексту плана, у поглављу „3.5.2.1. Водопривредни системи” на стр. 53. је наведено: „Техничком документацијом је потребно детаљно сагледати однос планираног аутопута са постојећом мрежом и објектима водоснабдевања, бунарима и локалном водоводном мрежом (кроз израду техничке документације прикупити податке накнадним рекогносцирањем на терену). Уколико није могуће задржати постојећа решења и применити мере заштите, техничком документацијом се дефинише ново решење о трошку инвеститора пута. Приликом извођења радова водити рачуна да постојеће инсталације у потпуности буду заштићене, а по потреби измештене, што ће бити дефинисано у техничкој документацији. На основу копије плана водова и ситуационог плана извршити обележавање и утврдити тачан положај истих, уз претходно обавештавање надлежног јавног комуналног предузећа. Сва паралелена вођења и укрштања извести у складу са правилима овог плана, важећим техничким прописима и стандардима за ту врсту радова”.</p> <p>Прихвата се да се у део о имплементацији плана унесе препорука да је потребно оформити регистре локалних система за снабдевање становништва водом.</p> <p>У току израде техничке документације, биће евидентирани и на одговарајући начин заштићени</p>

	или измењени системи водоснабдевања, тако да становници неће остати без извора пијаће и техничке воде, а што ће бити додатно наглашено као обавеза и у делу о имплементацији плана.
--	---

20. Раде Обрадовић, Церова, IV 03 број 350-30/2024-02, од 04.07..2024. године

Подносилац примедбе је уз сагласност власника КП 644 у КО Церова саградио бунар за снабдевање домаћинства и стамбеног објекта на КП 666/2 КО Церова. Довод воде је изграђен преко КП 644, 852/3, 854 и 685/1. Предлаже правичну накнаду.

Примедба није основана.

Правична накнада је обавезна, али није предмет плана и дефинише се у складу са Законом о експропријацији.

У тексту плана, у поглављу „3.5.2.1. Водопривредни системи” на стр. 53. је наведено: „Техничком документацијом је потребно детаљно сагледати однос планираног аутопута са постојећом мрежом и објектима водоснабдевања, бунарима и локалном водоводном мрежом (кроз израду техничке документације прикупити податке накнадним рекогносцирањем на терену). Уколико није могуће задржати постојећа решења и применити мере заштите, техничком документацијом се дефинише ново решење о трошку инвеститора пута. Приликом извођења радова водити рачуна да постојеће инсталације у потпуности буду заштићене, а по потреби измештене, што ће бити дефинисано у техничкој документацији. На основу копије плана водова и ситуационог плана извршити обележавање и утврдити тачан положај истих, уз претходно обавештавање надлежног јавног комуналног предузећа. Сва паралелена вођења и укрштања извести у складу са правилима овог плана, важећим техничким прописима и стандардима за ту врсту радова”.

Прихвата се да се у део о имплементацији плана унесе препорука да је потребно оформити регистре локалних система за снабдевање становништва водом.

У току израде техничке документације, биће евидентирани и на одговарајући начин заштићени или измењени системи водоснабдевања, тако да становници неће остати без извора пијаће и техничке воде, а што ће бити додатно наглашено као обавеза и у делу о имплементацији плана.

21. Милијан Недељковић, Церова, IV 03 број 350-30/2024-02, од 04.07.2024. године

Подносилац примедбе је власник КП 644, 645, 855, 853, 858 у КО Церова. На КП 645 је каптирао извор пијаће воде и довод воде до резервоара на КП 853 (10m³) и даље до својих објекта на КП 854/3. Ово је једини извор воде за домаћинство, а довод воде је изграђен преко КП 644, 646, 642/3, 643/1, 657/1, 856, 855, 859, 853 КО Церова.

Предлаже правичну накнаду за каптирање резервоара, ископ и полагање цеви и заузеће земљишта.

Примедба није основана.

Правична накнада је обавезна, али није предмет плана и дефинише се у складу са Законом о експропријацији.

У тексту плана, у поглављу „3.5.2.1. Водопривредни системи” на стр. 53. је наведено: „Техничком документацијом је потребно детаљно сагледати однос планираног аутопута са постојећом мрежом и објектима водоснабдевања, бунарима и локалном водоводном мрежом (кроз израду техничке документације прикупити податке накнадним рекогносцирањем на терену). Уколико није могуће

	<p>задржати постојећа решења и применити мере заштите, техничком документацијом се дефинише ново решење о трошку инвеститора пута. Приликом извођења радова водити рачуна да постојеће инсталације у потпуности буду заштићене, а по потреби измењене, што ће бити дефинисано у техничкој документацији. На основу копије плана водова и ситуационог плана извршити обележавање и утврдити тачан положај истих, уз претходно обавештавање надлежног јавног комуналног предузећа. Сва паралелна вођења и укрштања извести у складу са правилима овог плана, важећим техничким прописима и стандардима за ту врсту радова”.</p> <p>Прихвата се да се у део о имплементацији плана унесе препорука да је потребно оформити регистре локалних система за снабдевање становништва водом.</p> <p>У току израде техничке документације, биће евидентирани и на одговарајући начин заштићени или измењени системи водоснабдевања, тако да становници неће остати без извора пијаће и техничке воде, а што ће бити додатно наглашено као обавеза и у делу о имплементацији плана.</p>
--	---

22. Зоран Кокотовић, Церова, Ариље, број IV 03 350-30/24, од 05.07.2024. године	
<p>Примедба се односи на КП 442, 428 и 439 у КО Церова, на којима се налазе резервоар са водом, стамбени и помоћни објекти. Тражи се правична надокнада у случају заузећа и оштећења објеката.</p>	<p>Примедба није основана.</p> <p>Предметне парцеле се налазе изнад планираног тунела и ни једним делом нису предвиђене за експропријацију. Правична накнада је обавезна, али није предмет плана, дефинише се у складу са Законом о експропријацији и другим законима.</p>

23. Зоран Кокотовић, Церова, Ариље, број IV 03 350-30/24, од 05.07.2024. године	
<p>Примедба се односи на КП 112/6 и 112/4 у КО Церова, на којима се налазе каптирани извор „Бекановац“. На КП 90, 450, 112/4 у КО Церова су изграђени резервоари којима се водом снабдева 20 домаћинстава већ 40 година. Тражи се правична накнада за све кориснике и учеснике у изградњи, и омогући нови извор снабдевања пијаћом водом.</p>	<p>Примедба није основана.</p> <p>Системи на наведеним парцелама нису угрожени планским решењем и наведене парцеле нису предвиђене за експропријацију. КП 112/6 се налази делом у заштитном и појасу контролисане изградње и делом ван обухвата плана. КП 112/4 се налазе делом изнад планираног тунела у заштитном појасу. КП 90 је изван обухвата плана, а КП 450 је делом у појасу контролисане изградње и делом ван обухват плана.</p> <p>Правична накнада је обавезна, али није предмет плана, дефинише се у складу са Законом о експропријацији и другим законима.</p> <p>Напомена: У тексту плана, у поглављу „3.5.2.1. Водопривредни системи” на стр. 53. је наведено: „Техничком документацијом је потребно детаљно сагледати однос планираног аутопута са постојећом мрежом и објектима водоснабдевања, бунарима и локалном водоводном мрежом (кроз израду техничке документације прикупити податке накнадним рекогносцирањем на терену). Уколико није могуће задржати постојећа решења и</p>

	<p>применити мере заштите, техничком документацијом се дефинише ново решење о трошку инвеститора пута. Приликом извођења радова водити рачуна да постојеће инсталације у потпуности буду заштићене, а по потреби измештене, што ће бити дефинисано у техничкој документацији. На основу копије плана водова и ситуационог плана извршити обележавање и утврдити тачан положај истих, уз претходно обавештавање надлежног јавног комуналног предузећа. Сва паралелена вођења и укрштања извести у складу са правилима овог плана, важећим техничким прописима и стандардима за ту врсту радова”.</p> <p>Прихвата се да се у део о имплементацији плана унесе препорука да је потребно оформити регистре локалних система за снабдевање становништва водом.</p> <p>У току израде техничке документације, биће евидентирани и на одговарајући начин заштићени или измењени системи водоснабдевања, тако да становници неће остати без извора пијаће и техничке воде, а што ће бити додатно наглашено као обавеза и у делу о имплементацији плана.</p>
--	---

24. Зоран Кокотовић, Церова, Ариље, број IV 03 350-30/24, од 11.07.2024. године

Примедба се односи на КП 442, 428 и 439 у КО Церова. Све изнад планираног тунела. На КП 442 се налазе хладњача, помоћни објекат, засад малина и резервоар за снабдевање домаћинства водом. Вода се до наведеног резервоара доводи са суседне КП. На КП 428 се налазе стамбени и помоћни објекат, а на КП 439 бунар дубине 10m и резервоар за акумулацију воде. Са наведеног водоизворишта, вода је спроведена до КП 442 и 428. Примедба је поднета јер наведене КП не подлежу експропријацији, а не постоји други извор водоснабдевања за подносиоца и домаћинство, што је у супротности са Законом о водама и Законом о планирању и изградњи.

Примедба се односи и на анализу локалне мреже водоснабдевања становништва у Просторном плану и Извештају о СПУ, уз питање постојања евиденције о бунарима и водозахватима, о броју угрожених грађана, мерама заштите водоизворишта и слично, уз позивање на одредбе Закона о водама.

Изнет је став да су подаци у Просторном плану и Извештају о СПУ дати паушално. Наводи се да домаћинства чија се имања и куће налазе изнад планираног тунела, имају оправдану бојазан да ће, приликом изградње истог, а услед вибрација, евентуално

Примедба се делимично прихвата.

Висина надслоја изнад тунелске цеви ће бити око 55m, што не угрожава наведени бунар.

У овој фази не постоје детаљнији подаци о локалним системима водоснабдевања. Због тога је у текстуалном делу плана у поглављу „3.5.2.1. Водопривредни системи” на стр. 53 наведено: „Техничком документацијом је потребно детаљно сагледати однос планираног аутопута са постојећом мрежом и објектима водоснабдевања, бунарима и локалном водоводном мрежом (кроз израду техничке документације прикупити податке накнадним рекогносцирањем на терену). Уколико није могуће задржати постојећа решења и применити мере заштите, техничком документацијом се дефинише ново решење о трошку инвеститора пута. Приликом извођења радова водити рачуна да постојеће инсталације у потпуности буду заштићене, а по потреби измештене, што ће бити дефинисано у техничкој документацији. На основу копије плана водова и ситуационог плана извршити обележавање и утврдити тачан положај истих, уз претходно обавештавање надлежног јавног комуналног предузећа. Сва паралелена вођења и укрштања извести у складу са правилима овог плана, важећим техничким прописима и стандардима за ту врсту радова”.

Прихвата се да се у део о имплементацији плана унесе препорука да је потребно оформити регистре локалних система за снабдевање становништва

покретања клизишта, доћи до прекида водоснабдевања, веће материјалне штете на непокретностима и усевима. Имајући у виду да се бунар налази на 10m дубине, а да се не зна какав тип тунела се гради (плитак или дубок), јер за исти још није урађен пројекат, може се закључити да су чињенице и подаци који су дати у Нацрту просторног плана, те у Извештају о стратешкој процени утицаја просторног плана, наведени паушално не улазећи у спецификуме одређеног подручја. Поставља се и питање коришћених урбанистичких параметара.

Посебно се истиче да је подносилац примедбе као и други власници КП, пре десетак година партиципирао финансијски у општини Ариље за потребе израде техничке и друге документације којом би се решило питање водоснабдевања, али до данас нису добили повратну информацију о истом.

На основу свега изнетог, оспорава се нацрт Просторног плана и захтева да се план измени, тако што ће се детаљније одредити начин заштите бунара и водоизворишта, канала и цевовода који повезују резервоаре са акумулационом водом до крајњег корисника и тако обезбедити неометано водоснабдевање за домаћинства која су у самосталном систему водоснабдевања, те да локална самоуправа направи регистре у циљу заштите становништва од евентуалне штете.

водом.

У току израде техничке документације, биће евидентирани и на одговарајући начин заштићени или измењени системи водоснабдевања, тако да становници неће остати без извора пијаће и техничке воде, а што ће бити додатно наглашено као обавеза и у делу о имплементацији плана.

Прихвата се примедба, на делу КП 904 извршиће се смањење заштитног појаса пута на 20m, како би преостали део парцеле остао услован за градњу,

25. Михајло Милорадовић, Милан Божовић, Весна Пантовић, Перо Удовичић, Ната Василјевић, Церова, Ариље, број IV 03 350-30/24, од 05.07.2024. године

Примедба се односи на КП 650/3 у КО Церова, на којој се налази каптирани извор воде и резервоар од 15 m³ из којег се 5 домаћинстава снабдева пијаћом водом. Предлаже се заштита изворишта и каптаже или да се изврши одговарајућа надокнада.

Примедба није основана.

Наведена парцела се највећим делом налази у појасу пута и предвиђена је за експропријацију.

Правична накнада је обавезна, али није предмет плана, дефинише се у складу са Законом о експропријацији и другим законима.

Напомена: У тексту плана, у поглављу „3.5.2.1. Водопривредни системи” на стр. 53. је наведено: „Техничком документацијом је потребно детаљно сагледати однос планираног аутопута са постојећом мрежом и објектима водоснабдевања, бунарима и локалном водоводном мрежом (кроз израду техничке документације прикупити податке накнадним рекогносцирањем на терену). Уколико није могуће задржати постојећа решења и применити мере заштите, техничком документацијом се дефинише ново решење о трошку инвеститора пута. Приликом извођења радова водити рачуна да постојеће инсталације у потпуности буду заштићене, а по потреби измештене, што ће бити дефинисано у техничкој

	<p>документацији. На основу копије плана водова и ситуационог плана извршити обележавање и утврдити тачан положај истих, уз претходно обавештавање надлежног јавног комуналног предузећа. Сва паралелена вођења и укрштања извести у складу са правилима овог плана, важећим техничким прописима и стандардима за ту врсту радова”.</p> <p>Прихвата се да се у део о имплементацији плана унесе препорука да је потребно оформити регистре локалних система за снабдевање становништва водом.</p> <p>У току израде техничке документације, биће евидентирани и на одговарајући начин заштићени или измењени системи водоснабдевања, тако да становници неће остати без извора пијаће и техничке воде, а што ће бити додатно наглашено као обавеза и у делу о имплементацији плана.</p>
--	---

26. Драган Драговић, Церова, Ариље, број IV 03 350-30/24, од 08.07.2024. године

<p>Примедба се односи на трасу аутопута којом је угрожен систем водоснабдевања више домаћинства у КО Церова. Већи део водовода се налази на КП 1011 и околним парцелама све до извора „Јазавичине“. Водоводни систем има дозволу за коришћење</p>	<p>Примедба није основана</p> <p>Наведена КП се налази ван обухвата Просторног плана (у обухвату регулације планираног пута се налази КП 1011 у КО Вирово).</p> <p><u>Напомена:</u> У тексту плана, у поглављу „3.5.2.1. Водопривредни системи” на стр. 53. је наведено: „Техничком документацијом је потребно детаљно сагледати однос планираног аутопута са постојећом мрежом и објектима водоснабдевања, бунарима и локалном водоводном мрежом (кроз израду техничке документације прикупити податке накнадним рекогносцирањем на терену). Уколико није могуће задржати постојећа решења и применити мере заштите, техничком документацијом се дефинише ново решење о трошку инвеститора пута. Приликом извођења радова водити рачуна да постојеће инсталације у потпуности буду заштићене, а по потреби измештене, што ће бити дефинисано у техничкој документацији. На основу копије плана водова и ситуационог плана извршити обележавање и утврдити тачан положај истих, уз претходно обавештавање надлежног јавног комуналног предузећа. Сва паралелена вођења и укрштања извести у складу са правилима овог плана, важећим техничким прописима и стандардима за ту врсту радова”.</p> <p>Прихвата се да се у део о имплементацији плана унесе препорука да је потребно оформити регистре локалних система за снабдевање становништва водом.</p> <p>У току израде техничке документације, биће евидентирани и на одговарајући начин заштићени или измењени системи водоснабдевања, тако да становници неће остати без извора пијаће и техничке воде, а што ће бити додатно наглашено као обавеза и у делу о имплементацији плана.</p>
---	---

27. Предраг Благојевић, Церова, Ариље, број IV 03 350-30/24, од 08.07.2024. године

Примедба се односи на КП 803/1, 804/1, 817, 913/3 и 916/1 у КО Церова. На КП 803/1 и 804/1 се налази извориште и изграђен објекат за водоснабдевање домаћинства и пословног објекта. КП 817 представља приступ остатку парцеле. На катастарској парцели КП 923 се налази објекат за водоснабдевање домаћинства пијаћом водом, бетонски резервоар запремине 5m³ са преткомором и цевовод целом дужином наведене парцеле. Преко КП 916/1 постављен је цевовод за пијаћу и техничку воду.

Примедбе су следеће:

- (1) Захтева се да се делови КП 803/1 и 804/1 на којима су извориште и објекат за водоснабдевање изузму из експропријације,
- (2) Захтева се да се КП 817 изузме у потпуности;
- (3) Захтева се да се резервоар и цевовод на КП 923 изместе на локацију где неће бити угрожени и представљати сметњу грађевинским радовима на траси аутопута;
- (4) Захтева да се обезбеди да цевовод на КП 916/1 буде у функцији.

(1) Примедба се прихвата.

Регулација девијације се измешта на начин да се у потпуности изузму из експропријације предметне парцеле КП 803/1 и 804/1 у КО Церова.

(2) Примедба се не прихвата.

Девијација је планирана управо због обезбеђења приступа наведеним и другим парцелама, због чега је предвиђена експропријација мањег дела КП 817.

Примедбе (3) и (4) нису основане.

Напомена: У тексту плана, у поглављу „3.5.2.1. Водопривредни системи” на стр. 53. је наведено: „Техничком документацијом је потребно детаљно сагледати однос планираног аутопута са постојећом мрежом и објектима водоснабдевања, бунарима и локалном водоводном мрежом (кроз израду техничке документације прикупити податке накнадним рекогносцирањем на терену). Уколико није могуће задржати постојећа решења и применити мере заштите, техничком документацијом се дефинише ново решење о трошку инвеститора пута. Приликом извођења радова водити рачуна да постојеће инсталације у потпуности буду заштићене, а по потреби измештене, што ће бити дефинисано у техничкој документацији. На основу копије плана водова и ситуационог плана извршити обележавање и утврдити тачан положај истих, уз претходно обавештавање надлежног јавног комуналног предузећа. Сва паралелена вођења и укрштања извести у складу са правилима овог плана, важећим техничким прописима.

Прихвата се да се у део о имплементацији плана унесе препорука да је потребно оформити регистре локалних система за снабдевање становништва водом.

У току израде техничке документације, биће евидентирани и на одговарајући начин заштићени или измењени системи водоснабдевања, тако да становници неће остати без извора пијаће и техничке воде, а што ће бити додатно наглашено као обавеза и у делу о имплементацији плана.

28. Добрило Пилчевић, Церова, Ариље, број IV 03 350-30/24, од 08.07.2024. године

Примедба се односи на потенцијалну угроженост каптаже на КП 112/7 у КО Церова и резервоара којима се пијаћом водом снабдева домаћинство на КП 246/1 у КО Церова.

Тражи се обезбеђење алтернативног извора водоснабдевања и правична накнада за каптажу, резервоар и довод воде.

Примедба није основана.

КП 112/7 се налази у заштитном и појасу контролисане изградње, изнад планираног тунела, није предвиђена за експропријацију и није угрожена објектом тунела, док је КП 246/1 изван обухвата плана.

Напомена: У тексту плана, у поглављу „3.5.2.1. Водопривредни системи” на стр. 53. је наведено: „Техничком документацијом је потребно детаљно сагледати однос планираног аутопута са постојећом мрежом и објектима водоснабдевања, бунарима и локалном водоводном мрежом (кроз израду

	<p>техничке документације прикупити податке накнадним рекогносцирањем на терену). Уколико није могуће задржати постојећа решења и применити мере заштите, техничком документацијом се дефинише ново решење о трошку инвеститора пута. Приликом извођења радова водити рачуна да постојеће инсталације у потпуности буду заштићене, а по потреби измештене, што ће бити дефинисано у техничкој документацији. На основу копије плана водова и ситуационог плана извршити обележавање и утврдити тачан положај истих, уз претходно обавештавање надлежног јавног комуналног предузећа. Сва паралелена вођења и укрштања извести у складу са правилима овог плана, важећим техничким прописима и стандардима за ту врсту радова”.</p> <p>Прихвата се да се у део о имплементацији плана унесе препорука да је потребно оформити регистре локалних система за снабдевање становништва водом.</p> <p>У току израде техничке документације, биће евидентирани и на одговарајући начин заштићени или измењени системи водоснабдевања, тако да становници неће остати без извора пијаће и техничке воде, а што ће бити додатно наглашено као обавеза и у делу о имплементацији плана.</p>
--	--

29. Мила Целебих, Церова, Ариље, број IV 03 350-30/24, од 09.07.2024. године

На катастарској парцели 872/1 у КО Церова се налази каптирани бунар подељен на 3 каптаже, који више деценија користе две породице, док су власници суседних катастарских парцела поврени корисници истог. Са друге каптаже на КП 872/1, вода је спроведена до резервоара капацитета 10 t који се налази на КП 870 КО Церова која је у власништу подносиоца примедбе. На КП 870 КО Церова налази се породично домаћинство (породична стамбена зграда, засади малине, купине, шљиве, крушке, ораха, пластеник поврћа и 10 кошница пчела).

Вода и напред описан систем за наводњавање је једини извор водоснабдевања, како за породичну стамбену зграду (пијаћа вода), тако и за заливање пољопривредних култура које се налазе на КП 870 КО Церова. Изградња аутопута преко наведене парцеле може довести до потпуне хаварије у погледу водоснабдевања, што би потпуно угрозило десетину домаћинства на том подручју, воћњака и повртњака и довело до несагледиве материјалне штете. Примедба се односи и на анализу локалне мреже водоснабдевања становништва у Просторном плану и Извештају о СПУ, уз питање постојања

Примедба се делимично прихвата.

КП 872/1 се налази у путном појасу, док је КП 870 мањим делом у путном појасу.

У овој фази не постоје детаљнији подаци о локалним системима водоснабдевања. Због тога је у текстуалном делу плана у поглављу „3.5.2.1. Водопривредни системи” на стр. 53 наведено: „Техничком документацијом је потребно детаљно сагледати однос планираног аутопута са постојећом мрежом и објектима водоснабдевања, бунарима и локалном водоводном мрежом (кроз израду техничке документације прикупити податке накнадним рекогносцирањем на терену). Уколико није могуће задржати постојећа решења и применити мере заштите, техничком документацијом се дефинише ново решење о трошку инвеститора пута. Приликом извођења радова водити рачуна да постојеће инсталације у потпуности буду заштићене, а по потреби измештене, што ће бити дефинисано у техничкој документацији. На основу копије плана водова и ситуационог плана извршити обележавање и утврдити тачан положај истих, уз претходно обавештавање надлежног јавног комуналног предузећа. Сва паралелена вођења и укрштања извести у складу са правилима овог плана, важећим техничким прописима и стандардима за ту врсту радова”.

<p>евиденције о бунарима и водозахватима, о броју угрожених грађана, мерама заштите водоизворишта и слично, уз позивање на одредбе Закона о водама.</p> <p>На основу свега изнетог, оспорава се нацрт Просторног плана и захтева да се план измени, тако што ће се детаљније одредити начин заштите бунара и водоизворишта, канала и цевовода који повезују резервоаре са акумулационом водом до крајњег корисника и тако обезбедити неометано водоснабдевање за домаћинства која су корисници описаног система водоснабдевања, те да локална самоуправа направи регистре у циљу заштите становништва од евентуалне штете-</p>	<p>Прихвата се да се у део о имплементацији плана унесе препорука да је потребно оформити регистре локалних система за снабдевање становништва водом.</p> <p>У току израде техничке документације, биће евидентирани и на одговарајући начин заштићени или измењени системи водоснабдевања, тако да становници неће остати без извора пијаће и техничке воде, а што ће бити додатно наглашено као обавеза и у делу о имплементацији плана.</p>
--	---

30. Миркић Оливера, Митровић Милеса и Митровић Обрад, Церова, Ариље, број IV 03 350-30/24, од 11.07.2024. године

<p>Примедба се односи на КП 872/1, 872/2, 872/3 и 872/4, све у КО Церова, у појасу пута.</p> <p>На КП 872/1 КО Церова налази каптирани бунар подељен на 3 каптаже које више од 50 година користе породице Митровић и Целебић, док су повремено корисници истог власници судедних катастарских парцела. Са једне од каптажа, вода природним падом стиже до резервоара на КП 841/9 одакле иде у подножје где је користе домаћинства са КП 715/1 и 716 (стамбени и помоћни објекти, хладњача, засади малина, пластеник). Вода се користи и на КП 708/3, 708/2 и 709/2, све у КО Церова. КП 841/9 је већим делом планирана за експропријацију ради изградње канала.</p> <p>Уништавањем водоизворишта подносиоци примедбе биће трајно ускраћени за пијаћу и техничку воду, као и десетине газдинстава других газдинстава.</p> <p>Примедба се односи и на анализу локалне мреже водоснабдевања становништва у Просторном плану и Извештају о СПУ, уз питање постојања евиденције о бунарима и водозахватима, о броју угрожених грађана, мерама заштите водоизворишта и слично, уз позивање на одредбе Закона о водама.</p> <p>Изнет је став да су подаци у Просторном плану и Извештају о СПУ дати паушално. Наводи се да домаћинства чија се имања и куће налазе изнад планираног тунела, имају оправдану бојазан да ће, приликом изградње истог, а услед вибрација, евентуалног покретања клизишта, доћи до прекида водоснабдевања, веће материјалне штете на непокретностима и усевима. Имајући у виду</p>	<p>Примедба се делимично прихвата.</p> <p>КП 872/1, 872/2, 872/3 и 872/4 се налазе у планираном у путном појасу.</p> <p>КП 841/9 је већим делом планирана за канал, који се протеже и преко КП 715/1 док су КП 716, 708/3, 708/2 и 709/2 ван обухвата плана.</p> <p>КП 837/3 и 839/2 су делимично у обухвату површине за канал, а КП 839/3 је ван обухвата.</p> <p>У овој фази не постоје детаљнији подаци о локалним системима водоснабдевања. Због тога је у текстуалном делу плана у поглављу „3.5.2.1. Водопривредни системи” на стр. 53 наведено: „Техничком документацијом је потребно детаљно сагледати однос планираног аутопута са постојећом мрежом и објектима водоснабдевања, бунарима и локалном водоводном мрежом (кроз израду техничке документације прикупити податке накнадним рекогносцирањем на терену). Уколико није могуће задржати постојећа решења и применити мере заштите, техничком документацијом се дефинише ново решење о трошку инвеститора пута. Приликом извођења радова водити рачуна да постојеће инсталације у потпуности буду заштићене, а по потреби измештене, што ће бити дефинисано у техничкој документацији. На основу копије плана водова и ситуационог плана извршити обележавање и утврдити тачан положај истих, уз претходно обавештавање надлежног јавног комуналног предузећа. Сва паралелна вођења и укрштања извести у складу са правилима овог плана, важећим техничким прописима и стандардима за ту врсту радова”.</p> <p>Прихвата се да се у део о имплементацији плана унесе препорука да је потребно оформити регистре локалних система за снабдевање становништва водом.</p> <p>У току израде техничке документације, биће</p>
---	---

<p>да се бунар налази на 10м дубине, а да се не зна какав тип тунела се гради (плитак или дубок), јер за исти још није урађен пројекат, може се закључити да су чињенице и подаци који су дати у Нацрту просторног плана, те у Извештају о стратешкој процени утицаја просторног плана, наведени паушално не улазећи у спецификуме одређеног подручја. Поставља се и питање коришћених урбанистичких параметара.</p> <p>На основу свега изнетог, оспорава се нацрт Просторног плана и захтева да се план измени, тако што ће се детаљније одредити начин заштите бунара и водоизворишта, канала и ценовода који повезују резервоаре са акумулационом водом до крајњег корисника и тако обезбедити неометано водоснабдевање за домаћинства која су у самосталном систему водоснабдевања, те да локална самоуправа направи регистре у циљу заштите становништва од евентуалне штете.</p> <p>Подносиоци примедбе Миркић Оливера и Митровић Обрад указују да пројектовани канал, преко КП 837/3 и 839/2 обе у КО Церова, искључује право службености које је конституисано у корист подносилаца примедбе за приступ КП 839/3 у КО Церова, чији су ванкњижни власници.</p>	<p>евидентирани и на одговарајући начин заштићени или измењени системи водоснабдевања, тако да становници неће остати без извора пијаће и техничке воде, а што ће бити додатно наглашено као обавеза и у делу о имплементацији плана.</p> <p>Текстуални део плана ће бити допуњен и са одредбом да се задржавају све трасе постојећих категорисаних и некатегорисаних путева и да се на месту њиховог укрштања са планираним одводним каналима кроз техничку документацију обавезно планирају колски прелази преко канала и њихово зацељење на тим деловима. Поред тога, текстуални део плана ће бити допуњен и одредбом да је у случају када одводни канал пресеца постојећу катастарску парцелу на два дела који остају условни за даље коришћење, обавезно пројектовати и изградити колски прелаз преко канала.</p>
---	--

31. Миодраг Цветић, Церова, Ариље, број IV 03 350-30/24, од 11.07.2024. године	
<p>Примедба се односи на КП 345, 359/2, 361, све у КО Церова. На КП 345 се налазе два извора са резервоаром, кућа са окућницом и помоћним објектима, засад малине, пластеник са поврћем, засад кукуруза и воћњак. На КП 359/2 се налази резервоар за воду (пољопривредно земљиште), који се напаја са КП 361. Домаћинство са КП 345 се снабдева водом из наведеног система, док извор на истој КП користи за заливање засада.</p> <p>Изградња аутопута ће апсолутно прекинути водоснабдевање, јер је у супротности са Законом о водама и Законом о планирању и изградњи. Изградњом ће КП 345 постати економски потпуно неупотребљива.</p> <p>Примедба се односи и на анализу локалне мреже водоснабдевања становништва у Просторном плану и Извештају о СПУ, уз питање постојања евиденције о бунарима и водозахватима, о броју угрожених грађана, мерама заштите водоизворишта и слично, уз позивање на одредбе Закона о водама.</p> <p>Изнет је став да су подаци у Просторном плану и Извештају о СПУ дати паушално.</p>	<p>Примедба се делимично прихвата.</p> <p>КП 359/2 и 361 су у потпуности у планираном путном појасу. КП 345 је мањим делом у путном појасу и делом у заштитном, појасу контролисане изградње и ван обухвата плана, при чему се задржавају постојећи објекти.</p> <p>У овој фази не постоје детаљнији подаци о локалним системима водоснабдевања. Због тога је у текстуалном делу плана у поглављу „3.5.2.1. Водопривредни системи” на стр. 53 наведено: „Техничком документацијом је потребно детаљно сагледати однос планираног аутопута са постојећом мрежом и објектима водоснабдевања, бунарима и локалном водоводном мрежом (кроз израду техничке документације прикупити податке накнадним рекогносцирањем на терену). Уколико није могуће задржати постојећа решења и применити мере заштите, техничком документацијом се дефинише ново решење о трошку инвеститора пута. Приликом извођења радова водити рачуна да постојеће инсталације у потпуности буду заштићене, а по потреби измештене, што ће бити дефинисано у техничкој документацији. На основу копије плана водова и ситуационог плана извршити обележавање и</p>

<p>На основу свега изнетог, оспорава се нацрт Просторног плана и захтева да се план измени, тако што ће се детаљније одредити начин заштите бунара и водоизворишта, канала и цевовода који повезују резервоаре са акумулационом водом до крајњег корисника и тако обезбедити неометано водоснабдевање за домаћинства која су корисници описаног система водоснабдевања, те да локална самоуправа направи регистре у циљу заштите становништва од евентуалне штете.</p>	<p>утврдити тачан положај истих, уз претходно обавештавање надлежног јавног комуналног предузећа. Сва паралелена вођења и укрштања извести у складу са правилима овог плана, важећим техничким прописима и стандардима за ту врсту радова”.</p> <p>Прихвата се да се у део о имплементацији плана унесе препорука да је потребно оформити регистре локалних система за снабдевање становништва водом.</p> <p>У току израде техничке документације, биће евидентирани и на одговарајући начин заштићени или измењени системи водоснабдевања, тако да становници неће остати без извора пијаће и техничке воде, а што ће бити додатно наглашено као обавеза и у делу о имплементацији плана.</p>
--	---

32. Раде Радуловић, Ивана Радуловић и Рацо Недељковић, Церова, Ариље, број IV 03 350-30/24, од 11.07.2024. године

<p>Примедба се односи на КП 654, 857, 663/3, 663/1, 894/1, 662/1, све у КО Церова.</p> <p>На КП 654 у КО Церова се налазе засад малина, бунар са пумпом и резервоар за воду који користе и власници КП 663/3 и 663/1. На КП 857 се налази засад малина и резервоар, који се напаја са оближњег извора са каптажом. На КП 894/1 се налази засад малина, а на КП 662/1 породично домаћинство. Све наведене КП користе воду са наведених бунара и извора.</p> <p>Изградња аутопута преко КП 654 и 857 може довести до несагледиве штете у смислу водоснабдевања, док остаци КП који нису планирани за експропријацију постају економски потпуно неупотребљива.</p> <p>Примедба се односи и на анализу локалне мреже водоснабдевања становништва у Просторном плану и Извештају о СПУ, уз питање постојања евиденције о бунарима и водозахватима, о броју угрожених грађана, мерама заштите водоизворишта и слично, уз позивање на одредбе Закона о водама. Изнет је став да су подаци у Просторном плану и Извештају о СПУ дати паушално.</p> <p>На основу свега изнетог, оспорава се нацрт Просторног плана и захтева да се план измени, тако што ће се детаљније одредити начин заштите бунара и водоизворишта, канала и цевовода који повезују резервоаре са акумулационом водом до крајњег корисника и тако обезбедити неометано водоснабдевање за домаћинства која су корисници описаног система водоснабдевања, те да локална самоуправа направи регистре у циљу заштите становништва од евентуалне штете.</p>	<p>Примедба се делимично прихвата.</p> <p>КП 654 је само малим делом у појасу пута. КП 857 је око половине површине у путном појасу. КП 663/3, 663/1, 662/1 и 894/1 су ван обухвата ПП.</p> <p>У овој фази не постоје детаљнији подаци о локалним системима водоснабдевања. Због тога је у текстуалном делу плана у поглављу „3.5.2.1. Водопривредни системи” на стр. 53 наведено: „Техничком документацијом је потребно детаљно сагледати однос планираног аутопута са постојећом мрежом и објектима водоснабдевања, бунарима и локалном водоводном мрежом (кроз израду техничке документације прикупити податке накнадним рекогносцирањем на терену). Уколико није могуће задржати постојећа решења и применити мере заштите, техничком документацијом се дефинише ново решење о трошку инвеститора пута. Приликом извођења радова водити рачуна да постојеће инсталације у потпуности буду заштићене, а по потреби измештене, што ће бити дефинисано у техничкој документацији. На основу копије плана водова и ситуационог плана извршити обележавање и утврдити тачан положај истих, уз претходно обавештавање надлежног јавног комуналног предузећа. Сва паралелена вођења и укрштања извести у складу са правилима овог плана, важећим техничким прописима и стандардима за ту врсту радова”.</p> <p>Прихвата се да се у део о имплементацији плана унесе препорука да је потребно оформити регистре локалних система за снабдевање становништва водом.</p> <p>У току израде техничке документације, биће евидентирани и на одговарајући начин заштићени или измењени системи водоснабдевања, тако да становници неће остати без извора пијаће и техничке воде, а што ће бити додатно наглашено као</p>
---	--

обавеза и у делу о имплементацији плана.
Напомена: Извршиће се сужавање појаса регулације планираног одлагалишта на начин да се сачува траса постојећег пута, односно приступ КП 857.

33. Драган Чекеревац, Милена Шаптовић и Божо Мајсторовић, Церова, Ариље, број IV 03 350-30/24, од 11.07.2024. године

Примедба се односи на КП 905/1, 905/2, 905/4, 905/5, 906 и 833, све у КО Церова, на којима се налазе стамбени и помоћни објекти, засади воћа. Све наведене КП се снабдевају водом са КП 933/2 и 933/3 у КО Церова, које су у обухвату планираног одлагалишта О1.4, услед чега ће водоизвориште бити уништено.

Уништавањем водоизворишта подносиоци примедбе биће трајно ускраћени за пијаћу и техничку воду, као и десетине газдинстава других газдинстава.

Примедба се односи и на анализу локалне мреже водоснабдевања становништва у Просторном плану и Извештају о СПУ, уз питање постојања евиденције о бунарима и водозахватима и слично, уз позивање на одредбе Закона о водама. Изнет је став да су подаци у Просторном плану и Извештају о СПУ дати паушално. Наводи се да домаћинства чија се имања и куће налазе изнад планираног тунела, имају оправдану бојазан да ће, приликом изградње истог, а услед вибрација, евентуалног покретања клизишта, доћи до прекида водоснабдевања, веће материјалне штете на непокретностима и усевима. Имајући у виду да се бунар налази на 10м дубине, а да се не зна какав тип тунела се гради (плитак или дубок), јер за исти још није урађен пројекат, може се закључити да су чињенице и подаци који су дати у Нацрту просторног плана, те у Извештају о стратешкој процени утицаја просторног плана, наведени паушално. Поставља се и питање коришћених урбанистичких параметара.

На основу свега изнетог, оспорава се нацрт Просторног плана и захтева да се план измени, тако што ће се детаљније одредити начин заштите бунара и водоизворишта, канала и цевовода који повезују резервоаре са акумулационом водом до крајњег корисника и тако обезбедити неометано водоснабдевање за домаћинства која су у самосталном систему водоснабдевања, те да локална самоуправа направи регистре у циљу заштите становништва од евентуалне штете.

Примедба се делимично прихвата.

КП 905/4 и 905/5 су делом у путном појасу и делом у заштитном појасу и појасу контролисане изградње. КП 905/1 је мањим делом у путном појасу и појасу контролисане изградње, док је већи део на коме се налазе објекти ван обухвата плана. КП 905/2 је мањим делом у појасу контролисане изградње, а већим делом ван обухвата плана. КП 833 и 906 су ван обухвата ПП.

КП 933/2 и 933/3 се делом налазе у обухвату планираног одлагалишта материјала О1-4.

У овој фази не постоје детаљнији подаци о локалним системима водоснабдевања. Због тога је у текстуалном делу плана у поглављу „3.5.2.1. Водопривредни системи” на стр. 53 наведено: „Техничком документацијом је потребно детаљно сагледати однос планираног аутопута са постојећом мрежом и објектима водоснабдевања, бунарима и локалном водоводном мрежом (кроз израду техничке документације прикупити податке накнадним рекогносцирањем на терену). Уколико није могуће задржати постојећа решења и применити мере заштите, техничком документацијом се дефинише ново решење о трошку инвеститора пута. Приликом извођења радова водити рачуна да постојеће инсталације у потпуности буду заштићене, а по потреби измештене, што ће бити дефинисано у техничкој документацији. На основу копије плана водова и ситуационог плана извршити обележавање и утврдити тачан положај истих, уз претходно обавештавање надлежног јавног комуналног предузећа. Сва паралелна вођења и укрштања извести у складу са правилима овог плана, важећим техничким прописима и стандардима за ту врсту радова“. Поред тога, у плану су наведена правила паралелног вођења и укрштања водопривредне инфраструктуре са путном мрежом.

Прихвата се да се у део о имплементацији плана унесе препорука да је потребно оформити регистре локалних система за снабдевање становништва водом.

У току израде техничке документације, биће евидентирани и на одговарајући начин заштићени или измењени системи водоснабдевања, тако да становници неће остати без извора пијаће и техничке воде, а што ће бити додатно наглашено као обавеза и у делу о имплементацији плана.

Прихвата се да се изврши мања корекција и сужавање регулационе линије на КП 905/5 како би

се регулација удаљила од постојећег објекта.

34. Мирјана Цветић, Гордана Николић и Драгана Поклопић, Церова, Ариље, број IV 03 350-30/24, од 11.07.2024. године

Примедба се односи на КП 903, 904, 933/2 и 933/3, све у КО Церова. КП 903 и 904 су у власништву подносилаца, с тим да се на КО 904 налазе засади малина, кромпира, шљиве, јабуке, ораха и трешње, као и резервоар са водом за наводњавање, док је на КП 903 стамбени објекат. Вода се до наведеног резервоара доводи са водоизворишта на КП 933/2 и 933/3, планиране за одлагалиште материјала.

Изградња аутопута преко КП 904 и одлагалишта преко КП 933/2 и 933/3 може довести до потпуне хаварије у погледу водоснабдевања домаћинства на КП 903 и довело до несагледиве материјалне штете.

Примедба се односи и на анализу локалне мреже водоснабдевања становништва у Просторном плану и Извештају о СПУ, уз питање постојања евиденције о бунарима и водозахватима и слично, уз позивање на одредбе Закона о водама.

Изнет је став да су подаци у Просторном плану и Извештају о СПУ дати паушално. Наводи се да домаћинства чија се имања и куће налазе изнад планираног тунела, имају оправдан бојазан да ће, приликом изградње истог, а услед вибрација, евентуалног покретања клизишта, доћи до прекида водоснабдевања, веће материјалне штете на непокретностима и усевиима. Имајући у виду да се бунар налази на 10м дубине, а да се не зна какав тип тунела се гради (плитак или дубок), јер за исти још није урађен пројекат, може се закључити да су чињенице и подаци, наведени паушално не улазећи у спецификуме одређеног подручја. Поставља се и питање коришћених урбанистичких параметара.

На основу свега изнетог, оспорава се нацрт Просторног плана и захтева да се план измени, тако што ће се детаљније одредити начин заштите бунара и водоизворишта, канала и цевовода који повезују резервоаре са акумулационом водом до крајњег корисника и тако обезбедити неометано водоснабдевање за домаћинства која су у самосталном систему водоснабдевања, те да локална самоуправа направи регистре у циљу заштите становништва од евентуалне штете.

Како се КП 904 већим делом налази у путном

Примедба се делимично прихвата.

КП 904 се већим делом налази у планираном путном појасу и мањим делом у заштитном појасу. КП 903 на којој се налази постојећи објекат је у појасу контролисане изградње.

КП 933/2 и 933/3 се делом налазе у обухвату планираног одлагалишта материјала О1-4.

У овој фази не постоје детаљнији подаци о локалним системима водоснабдевања. Због тога је у текстуалном делу плана у поглављу „3.5.2.1. Водопривредни системи” на стр. 53 наведено: „Техничком документацијом је потребно детаљно сагледати однос планираног аутопута са постојећом мрежом и објектима водоснабдевања, бунарима и локалном водоводном мрежом (кроз израду техничке документације прикупити податке накнадним рекогносцирањем на терену). Уколико није могуће задржати постојећа решења и применити мере заштите, техничком документацијом се дефинише ново решење о трошку инвеститора пута. Приликом извођења радова водити рачуна да постојеће инсталације у потпуности буду заштићене, а по потреби измештене, што ће бити дефинисано у техничкој документацији. На основу копије плана водова и ситуационог плана извршити обележавање и утврдити тачан положај истих, уз претходно обавештавање надлежног јавног комуналног предузећа. Сва паралелна вођења и укрштања извести у складу са правилима овог плана, важећим техничким прописима и стандардима за ту врсту радова”.

Прихвата се да се у део о имплементацији плана унесе препорука да је потребно оформити регистре локалних система за снабдевање становништва водом.

У току израде техничке документације, биће евидентирани и на одговарајући начин заштићени или измењени системи водоснабдевања, тако да становници неће остати без извора пијаће и техничке воде, а што ће бити додатно наглашено као обавеза и у делу о имплементацији плана.

Прихвата се примедба, на делу КП 904 извршиће се смањење заштитног појаса пута на 20m, како би преостали део парцеле остао услован за градњу,

појасу, а око 1/3 у заштитном, примедба/молба је да се заштитни појас преиначи у појас контролисана изградње, како би подносиоци могли да граде на предметном делу КП.

Примедбе које се односе на трасе канала за одводњавање

35. Милутин Сретеновић, Церова, IV 03 број 350-30/2024-02, од 03.07.2024. године

(1) Примедба се односи на КП 775/4 у КО Церова на којој је планирана изградња канала за прибрежне воде до уливања у Моравицу. На предметној парцели се налази озакоњена породична кућа у којој подносилац живи са својом породицом.

(2) Подносилац примедбе истиче да Церова нема решено питање водоснабдевања, већ се вода доводи цевима из бунара и резервоара у брду Голубац.

(1) Примедба се прихвата.

Планирана регулациона линија канала ће бити сужена на начин да се изузме цела парцела из појаса експропријације.

Текстуални део плана ће бити допуњен са одредбом да се задржавају све трасе постојећих категорисаних и некатегорисаних путева и да се на месту њиховог укрштања са планираним одводним каналима кроз техничку документацију обавезно планирају колски прелази преко канала и њихово зацељење на тим деловима. Поред тога, текстуални део плана ће бити допуњен и одредбом да је у случају када одводни канал пресеца постојећу катастарску парцелу на два дела који остају условни за даље коришћење, обавезно пројектовати и изградити колски прелаз преко канала.

(2) Примедба није основана.

Примедба је написана у форми напомене. У тексту плана, у поглављу „3.5.2.1. Водопривредни системи” на стр. 53. је наведено: „Техничком документацијом је потребно детаљно сагледати однос планираног аутопута са постојећом мрежом и објектима водоснабдевања, бунарима и локалном водоводном мрежом (кроз израду техничке документације прикупити податке накнадним рекогносцирањем на терену). Уколико није могуће задржати постојећа решења и применити мере заштите, техничком документацијом се дефинише ново решење о трошку инвеститора пута. Приликом извођења радова водити рачуна да постојеће инсталације у потпуности буду заштићене, а по потреби измештене, што ће бити дефинисано у техничкој документацији. На основу копије плана водова и ситуационог плана извршити обслежавање и утврдити тачан положај истих, уз претходно обавештавање надлежног јавног комуналног предузећа. Сва паралелна вођења и укрштања извести у складу са правилима овог плана, важећим техничким прописима и стандардима за ту врсту радова”.

Прихвата се да се у део о имплементацији плана унесе препорука да је потребно оформити регистре локалних система за снабдевање становништва водом.

У току израде техничке документације, биће евидентирани и на одговарајући начин заштићени или измењени системи водоснабдевања, тако да

	становници неће остати без извора пијаће и техничке воде, а што ће бити додатно наглашено као обавеза и у делу о имплементацији плана.
--	--

36. Милован Цветић, Церова, IV 03 број 350-30/2024-02, од 04.07..2024. године	
<p>Примедба се односи на КП 714/6 у КО Церова на којој је планирана изградња одводног канала који би секао парцелу на пола. На предметној парцели се налази засад малина под системом за наводњавање и делимично под противградном мрежом. Засад представља једини извор прихода за породицу. С обзиром на планирану ширину канала и радове који ће се изводити, оваквим планским решењем би био уништен, као и постојећи систем за наводњавање и противградна мрежа. Предлаже се измештање канала 10-20 m северно, како би се сачувао део парцеле и бунар из ког се црпи вода за наводњавање.</p>	<p>Примедба се не прихвата.</p> <p>Померање планираног одводног канала ка северу није могуће, јер би се тиме угрозили објекти који се налазе на парцелама источно од предметне парцеле. Сва евентуална штета која настане као последица извођења радова се надокнађује у складу са законом.</p> <p>У тексту плана, у поглављу „3.5.2.1. Водопривредни системи” на стр. 53. је наведено: „Техничком документацијом је потребно детаљно сагледати однос планираног аутопута са постојећом мрежом и објектима водоснабдевања, бунарима и локалном водоводном мрежом (кроз израду техничке документације прикупити податке накнадним рекогносцирањем на терену). Уколико није могуће задржати постојећа решења и применити мере заштите, техничком документацијом се дефинише ново решење о трошку инвеститора пута. Приликом извођења радова водити рачуна да постојеће инсталације у потпуности буду заштићене, а по потреби измештене, што ће бити дефинисано у техничкој документацији. На основу копије плана водова и ситуационог плана извршити обележавање и утврдити тачан положај истих, уз претходно обавештавање надлежног јавног комуналног предузећа. Сва паралелена вођења и укрштања извести у складу са правилима овог плана, важећим техничким прописима и стандардима за ту врсту радова”.</p> <p>Прихвата се да се у део о имплементацији плана унесе препорука да је потребно оформити регистре локалних система за снабдевање становништва водом.</p> <p>У току израде техничке документације, биће евидентирани и на одговарајући начин заштићени или измењени системи водоснабдевања, тако да становници неће остати без извора пијаће и техничке воде, а што ће бити додатно наглашено као обавеза и у делу о имплементацији плана.</p>

37. СЕЛ, Ариље, IV 03 број 350-30/2024-02, од 04.07..2024. године	
Допуна примедбе од 31.07.2024. године	
<p>Примедба се односи на КП 726/1 у КО Церова која је Просторним планом предвиђена за потребе изградње одводног канала за потребе одводњавања аутопута. С обзиром да се планирани одводни канал укршта са постојећим водним објектом - воденичким јазом растоком реке Моравице, којом се врши снабдевање</p>	<p>Примедба се делимично прихвата.</p> <p>Не прихвата се измештање одводног канала. Измештање планираног одводног канала није могуће ни рационално, због чега се задржава постојеће решење.</p> <p>Прихвата се да се у текстуални део плана унесе одредба да је обавеза да се одводни канал и постојећи јаз укрсте денивелисано, а што ће бити предмет техничке документације.</p>

водом воденице на КП 725 у КО Церова и водоснабдевање МХЕ Ђеле на КП 722/1 у КО Церова (у току је изградња на основу издате грађевинске дозволе), исто ће бити онемогућено изградњом планираног одводног канала аутопута. Постојећи воденички јаз на КП 726/1 у КО Церова за потребе водоснабдевања објекта је капацитета око $10\text{m}^3/\text{s}$.

Захтева се измештање планираног одводног канала аутопута са планиране локације ван положаја постојећег воденичког јаза - растеке реке Моравице. Уз примедбу су приложени изводи из Просторног плана и важећег Плана генералне регулације Ариље из 2017. године, као и издато решење о грађевинској дозволи од 09.04.2021. године, издате од стране Општинске управе општине Ариље.

Допуна примедбе:

Одводни канал вода са аутопута мора независно функционисати од канала воденичког јаза, који има пројектовани капацитет од $10\text{m}^3/\text{s}$ и нема могућности за додатни протицај. Размотрити могућност измештања најнизовнијег дела од 350m за око 440m, како би излив канала био узводно од постојеће бетонске преграде на Моравици. Дају се технички подаци и напомиње да је у случају укрштања канала и јаза неопходно испоштовати ширину од 15m.

38. Драган и Војинка Триповић, Церова, Ариље, број IV 03 350-30/24, од 05.07.2024. године

Примедба се односи на одводне канале, планиране преко имања подносилаца и у непосредној близини стамбеног објекта. Изградњом канала за отпадну воду са аутопута, доћи ће до уништавања извора снабдевања водом за пиће домаћинства, резервоара и цевног система за водоснабдевање који повезује извор, бунар и резервоар са кућом.

За потребе изградње одводних канала предвиђене су следеће КП 777/1, 777/2, 780/4, 778/3, 780/1, 779/7, 779/8, све у КО Церова, Ариље.

Систем цеви за довод воде од резервоара до куће се налази на КП 777/1, 778/3 и 779/8, приступ старој породичној кући, дворишту и имању је на КП 780/4, резервоари за воду су на КП 777/2 и 778/3. Објекти су од суштинског значаја за снабдевање домаћинства водом и обезбеђење основних санитарних услове.

Примедба се делимично прихвата.

Због услова на терену и изграђености дефинисање алтернативних траса за канале није могуће. Прихватају се мање корекције планског решења.

КП 777/1 и 778/3, нису превиђене за експропријацију, КП 777/2 и 780/1 су сасвим малим делом предвиђена за изградњу одводног канала.

Извршиће се сужавање регулације канала на КП 779/7 и зацевљење канала и формирање прелаза постојећег пута на КП 780/4, чиме остаје саобраћајни приступ парцелама и објекту на КП 779/5.

Делови КП 779/7 и 779/8 су предвиђени за експропријацију.

КП 777/2, 777/3 и 777/4 су мањим делом предвиђене за експропријацију, док је око половина КП 779/2 и 779/3 предвиђена за експропријацију.

Напомена: У тексту плана, у поглављу „3.5.2.1. Водопривредни системи“ на стр. 53. је наведено:

<p>Молба се односи на преиспитивање планског решења и разматрање алтернативне трасе за одводне канале који неће угрозити здравље и безбедност, приватно власништво и животну околину.</p>	<p>„Техничком документацијом је потребно детаљно сагледати однос планираног аутопута са постојећом мрежом и објектима водоснабдевања, бунарима и локалном водоводном мрежом (кроз израду техничке документације прикупити податке накнадним рекогносцирањем на терену). Уколико није могуће задржати постојећа решења и применити мере заштите, техничком документацијом се дефинише ново решење о трошку инвеститора пута. Приликом извођења радова водити рачуна да постојеће инсталације у потпуности буду заштићене, а по потреби измештене, што ће бити дефинисано у техничкој документацији. На основу копије плана водова и ситуационог плана извршити обележавање и утврдити тачан положај истих, уз претходно обавештавање надлежног јавног комуналног предузећа. Сва паралелна вођења и укрштања извести у складу са правилима овог плана, важећим техничким прописима и стандардима за ту врсту радова”.</p> <p>Прихвата се да се у део о имплементацији плана унесе препорука да је потребно оформити регистре локалних система за снабдевање становништва водом.</p> <p>У току израде техничке документације, биће евидентирани и на одговарајући начин заштићени или измењени системи водоснабдевања, тако да становници неће остати без извора пијаће и техничке воде, а што ће бити додатно наглашено као обавеза и у делу о имплементацији плана.</p>
---	---

39. Јелена, Весна и Невена Трипковић, Церова, Ариље, број IV 03 350-30/24, од 05.07.2024. године	
<p>Примедба се односи на канале за одвод отпадних вода и кишнице са планираног аутопута предвиђене на парцелама подносилаца и у непосредној близини куће. Сматрају да ће то узроковати озбиљне проблеме и штету. Биће уништен прилазни асфалтни пут до куће, сам главни улаз у двориште и део дворишта, помоћни пут за пешачки и тракторски прилаз њивама, доћи ће до уништавања бунара за снабдевање водом за пиће, резервоара и цевног система за водоснабдевање и др.</p> <p>За потребе изградње одводних канала предвиђене су КП 780/4, 779/7, 779/4, 779/6, 779/2, 779/3, 774, 777/3, 777/2, 777/4.</p> <p>Бунар за воду се налази на КП 777/3, систем цеви за одвод воде од бунара до резервоара, од резервоара до куће и подземни кабал за довод струје до бунара и резервоара на КП 777/2, 777/3 и 777/4, одводна канализација (отпадне комуналне воде из домаћинства) и комунална шахта на КП 779/3, и 779/2, једини и главни приступни пут кући, дворишту и имању је на</p>	<p>Примедба се делимично прихвата.</p> <p>Због услова на терену и изграђености дефинисање алтернативних траса за канале није могуће. Прихватају се мање корекције планског решења. КП 777/2, 777/3, 777/4, 779/3, 779/2 и 779/4 су делом у обухвату површина планираних за изградњу канала, Приступни пут њиви на КП 774 је ван обихвата Плана.</p> <p>Планирани одводни канал ће бити померен и сужен, приступни пут до 780/4 у потпуности очуван, док ће се на месту укрштања са путем обезбедити колски прелаз, односно цеваст пропуст канала.</p> <p>Канал за одводњавање атмосферских вода са аутопута је ширине 1,5m, прихвата воду која се претходно пречишћава у уређајима за пречишћавање, тако да није реч о отпадним водама.</p> <p>Напомена: У тексту плана, у поглављу „3.5.2.1. Водопривредни системи” на стр. 53. је наведено: „Техничком документацијом је потребно детаљно сагледати однос планираног аутопута са постојећом мрежом и објектима водоснабдевања, бунарима и локалном водоводном мрежом (кроз израду техничке документације прикупити податке</p>

<p>КП 780/4, приступни пут њиви на КП 774, двориште на КП 779/4, резервоар за воду на КП 777/2. Молба се односи на преиспитивање трасе канала и разматрање алтернативних траса које неће угрозити здравље и безбедност.</p>	<p>накнадним рекогносцирањем на терену). Уколико није могуће задржати постојећа решења и применити мере заштите, техничком документацијом се дефинише ново решење о трошку инвеститора пута. Приликом извођења радова водити рачуна да постојеће инсталације у потпуности буду заштићене, а по потреби измештене, што ће бити дефинисано у техничкој документацији. На основу копије плана водова и ситуационог плана извршити обележавање и утврдити тачан положај истих, уз претходно обавештавање надлежног јавног комуналног предузећа. Сва паралелена вођења и укрштања извести у складу са правилима овог плана, важећим техничким прописима и стандардима за ту врсту радова”.</p> <p>Прихвата се да се у део о имплементацији плана унесе препорука да је потребно оформити регистре локалних система за снабдевање становништва водом.</p> <p>У току израде техничке документације, биће евидентирани и на одговарајући начин заштићени или измењени системи водоснабдевања, тако да становници неће остати без извора пијаће и техничке воде, а што ће бити додатно наглашено као обавеза и у делу о имплементацији плана.</p>
---	---

40. Врањевац Миле, Церова, Ариље, број IV 03 350-30/24, од 05.07.2024. године	
<p>Примедба се односи на одводне канале, планиране преко КП 837/2 и 837/4 у КО Церова, на којима се налазе породична кућа, која катастарски није евидентирана. Преко КП 837/2 и 837/4 у КО Церова су постављене цеви које повезују изворе пијаће воде са Голупца са стамбеним објектима у КО Церова.</p> <p>Предлаже се израда новог планског решења којим би канал за одводњавање аутопута био сужен или померен лево на парцеле на којима нема објеката, и чиме не би било угрожено водоснабдевање.</p>	<p>Примедба се прихвата.</p> <p>Регулациона линија одводног канала ће бити померена ка КП 837/9 и 837/3, на начин да се изузму из регулације КП 837/2 и 837/4, као и 837/34, 837/18, 837/19, 837/20 и 839/2 (канал је ширине око 4,5 m, дно око 2,5 m, односно се стазама за одржавање појас експропријације износи око 14 m).</p> <p>Напомена: У тексту плана, у поглављу „3.5.2.1. Водопривредни системи” на стр. 53. је наведено: „Техничком документацијом је потребно детаљно сагледати однос планираног аутопута са постојећом мрежом и објектима водоснабдевања, бунарима и локалном водоводном мрежом (кроз израду техничке документације прикупити податке накнадним рекогносцирањем на терену). Уколико није могуће задржати постојећа решења и применити мере заштите, техничком документацијом се дефинише ново решење о трошку инвеститора пута. Приликом извођења радова водити рачуна да постојеће инсталације у потпуности буду заштићене, а по потреби измештене, што ће бити дефинисано у техничкој документацији. На основу копије плана водова и ситуационог плана извршити обележавање и утврдити тачан положај истих, уз претходно обавештавање надлежног јавног комуналног предузећа. Сва паралелена вођења и укрштања извести у складу са правилима овог плана, важећим техничким прописима и стандардима за ту врсту</p>

	радова”. Прихвата се да се у део о имплементацији плана унесе препорука да је потребно оформити регистре локалних система за снабдевање становништва водом. У току израде техничке документације, биће евидентирани и на одговарајући начин заштићени или измењени системи водоснабдевања, тако да становници неће остати без извора пијаће и техничке воде, а што ће бити додатно наглашено као обавеза и у делу о имплементацији плана.
--	--

41. Младен Виторовић, Церова, Ариље, број IV 03 350-30/24, од 05.07.2024. године

Примедба се односи на канал за одвод отпадних вода и кишнице са планираног аутопута предвиђеног на парцели подносиоца, КП 773/6 у КО Церова, и у непосредној близини куће и помоћних објеката. Сматра се да изградња канала може проузроковати оштећење објеката. Предлаже се померање планираног канала.	Примедба се не прихвата. У близини је планиран одводни канал, али он не угрожава наведену парцелу која се налази изван обухвата плана.
---	--

42. Радомир Сретеновић, Церова, Ариље, број IV 03 350-30/24, од 05.07.2024. године

Примедба се односи на канал за одвод отпадних вода и кишнице са планираног аутопута предвиђеног на парцели подносиоца, КП 775/2 у КО Церова, на којој се налазе две куће и помоћни објекти. Сматра се да изградња канала може проузроковати оштећење објеката. Предлаже се померање планираног канала.	Примедба се прихвата. Планирана регулација канала ће бити сужена на начин да се из њеног обухвата изузме цела КП 775/2.
--	---

43. Бошко Петровић, Церова, Ариље, број IV 03 350-30/24, од 05.07.2024. године

Примедба се односи на канал за одвод отпадних вода и кишнице са планираног аутопута предвиђеног на парцели подносиоца, КП 773/5 у КО Церова, на којој се налазе две куће. Сматра се да изградња канала може проузроковати оштећење објеката. Предлаже се померање планираног канала.	Примедба се не прихвата. У близини је планиран одводни канал, али он не угрожава наведену парцелу, чији је само мали део предвиђен за експропријацију, док постојећи објекти на парцели нису угрожени и удаљени су више од 15m од регулације.
--	---

44. Вера и Славица Недељковић, Церова, Ариље, број IV 03 350-30/24, од 09.07.2024. године

Примедба се односи на изградњу канала за одвод отпадних вода и кишнице са планираног аутопута предвиђеног на парцели подносиоца, КП 841 у КО Церова, на којој се налази економски објекат за смештај животиња. На суседној парцели се налазе каптажа и резервоар пијаће воде коју користи домаћинство подносилаца.	Примедба није основана. КП 841 не постоји у коришћеној катастарској подлози, односно подељена је на већи број парцела. Планом су само мањим делом обухваћене КП 841/4, 841/6 и 841/9. Регулација канала је дефинисана на начин да се не угрожавају постојећи објекти. <u>Напомена:</u> У тексту плана, под 3.5.2.1. Водопривредни системи на стр. 53. је наведено: „Техничком документацијом је потребно детаљно сагледати однос планираног аутопута са постојећом мрежом и објектима водоснабдевања, бунарима и локалном водоводном мрежом (кроз израду техничке документације прикупити податке
--	--

	<p>накнадним рекогносцирањем на терену). Уколико није могуће задржати постојећа решења и применити мере заштите, техничком документацијом се дефинише ново решење о трошку инвеститора пута. Приликом извођења радова водити рачуна да постојеће инсталације у потпуности буду заштићене, а по потреби измештене, што ће бити дефинисано у техничкој документацији. На основу копије плана водова и ситуационог плана извршити обележавање и утврдити тачан положај истих, уз претходно обавештавање надлежног јавног комуналног предузећа. Сва паралелна вођења и укрштања извести у складу са правилима овог плана, важећим техничким прописима и стандардима за ту врсту радова”.</p> <p>Прихвата се да се у део о имплементацији плана унесе препорука да је потребно оформити регистре локалних система за снабдевање становништва водом.</p> <p>У току израде техничке документације, биће евидентирани и на одговарајући начин заштићени или измењени системи водоснабдевања, тако да становници неће остати без извора пијаће и техничке воде, а што ће бити додатно наглашено као обавеза и у делу о имплементацији плана.</p>
--	--

45. Драган Мијаиловић, Церова, Ариље, број IV 03 350-30/24, од 09.07.2024. године

Примедба се односи на канал за одвод воде са аутопута на коме је планирана изградња тунела, који пролази кроз имање подносиоца - КП 230, 331 и 332/2 у КО Церова. На КП 332/2 изграђена је породична кућа. Планирани канал нарушава двориште испред куће и представља опасност по здравље и сигурност чаланова домаћинства. Сходно наведеном подносилац није сагласан са идејним решењем. У случају великих падавина и неадекватног одржавања канала постоји реална опасност од изливања воде. Уколико се не изнађе друго решење, захтевава се окуп наведених КП са накнадом за изграђене непокретности и усеве.

Примедба није основана.

Наведене КП су мањим делом обухваћене површинама за експропријацију за потребе изградње одводног канала, али на начин да се задржавају постојећи објекти и већи делови парцела.

Напомена: Без обзира на планско решење којим се одређује регулациона линија и појас експропријације (појас пута), могућности и обавезе експропријације преосталог дела имовине, решавају се у складу са одредбама Закона о експропријацији, односно нису предмет Просторног плана. Чланом 10. тог закона је дефинисано: „Ако се приликом експропријације једног дела непокретности утврди да сопственик нема економског интереса да користи преостали део непокретности, односно ако је због тога на преосталом делу непокретности онемогућена или битно отежана његова егзистенција, експроприсаће се, на његов захтев, и тај део непокретности.

Прихвата се да се у део о имплементацији плана унесе препорука да је потребно оформити регистре локалних система за снабдевање становништва водом.

У току израде техничке документације, биће евидентирани и на одговарајући начин заштићени или измењени системи водоснабдевања, тако да становници неће остати без извора пијаће и техничке воде, а што ће бити додатно наглашено као обавеза и у делу о имплементацији плана.

Примедбе које се односе на локације лежишта и одлагалишта материјала

46. Првослав Недељковић, Вирово, Ариље, број IV 03 350-30/24, од 09.07.2024. године	
<p>Примедба се односи на потенцијалну угроженост пољопривредне производње, животне средине и егзистенције подносиоца и осталих становника у подручју планираног одлагалишта материјала О1-2 (km 152+200). Подносилац је власник пољопривредног земљишта на КП 1161/2 у КО Вирово. Напомиње се да на самој граници КО Вирово и КО Церова, налази канал дужине око 2,5 km, који се простире од осе аутопута у КО Церова ДП ПА реда 196, преко КП 80/1, 80/2, 71, 72, 70/3, 69/1 све у КО Церова, и КП 1794, 1192/1, 1192/2, 1190/4, 1190/6, 1188/2, 1186/1, 1194/2, 1195/1, 1185/2, 1184/1, 1163/3, 1163/2, 1163/1, 1164/1, 1164/3, 1164/41 и 1145/4 све у КО Вирово. Сврха канала је да се у исти сливају бујичне воде и некаптирана изворска вода. Наведени канал је од изузетног значаја за ово подручје јер исти служи као систем одбране од поплава. Из свега напред наведеног, јасно је да образовањем одлагалишта канала више неће бити. Закључак је да се претварањем овог подручја у одлагалиште, уништава више од 17 ha плодне земље и шуме, редом се гаси сваки облик пољопривредне делатности и угрожава снабдевање водом, што све укупно за последицу има немогућност било ког облика настањивања и живота на овом делу КО Вирово.</p> <p>На основу свега изнетог, оспорава се нацрт Просторног плана и захтева:</p> <p>(1) да се план измени, тако што ће се детаљније одредити начин заштите бунара и водоизворишта, канала и цевовода који повезују резервоаре са акумулационом водом до крајњег корисника и тако обезбедити неометано водоснабдевање за домаћинства која су корисници описаног система водоснабдевања, те да локална самоуправа направи регистре у циљу заштите становништва од евентуалне штете,</p> <p>(2) измештање јаловишта на другу локацију.</p>	<p>(1) Примедба се делимично прихвата</p> <p>У овој фази не постоје детаљнији подаци о локалним системима водоснабдевања. Због тога је у текстуалном делу плана у поглављу „3.5.2.1. Водопривредни системи” на стр. 53 наведено: „Техничком документацијом је потребно детаљно сагледати однос планираног аутопута са постојећом мрежом и објектима водоснабдевања, бунарима и локалном водоводном мрежом (кроз израду техничке документације прикупити податке накнадним рекогносцирањем на терену). Уколико није могуће задржати постојећа решења и применити мере заштите, техничком документацијом се дефинише ново решење о трошку инвеститора пута. Приликом извођења радова водити рачуна да постојеће инсталације у потпуности буду заштићене, а по потреби измештене, што ће бити дефинисано у техничкој документацији. На основу копије плана водова и ситуационог плана извршити обележавање и утврдити тачан положај истих, уз претходно обавештавање надлежног јавног комуналног предузећа. Сва паралелена вођења и укрштања извести у складу са правилима овог плана, важећим техничким прописима и стандардима за ту врсту радова”.</p> <p>Прихвата се да се у део о имплементацији плана унесе препорука да је потребно оформити регистре локалних система за снабдевање становништва водом.</p> <p>(2) Примедба се прихвата</p> <p>У текстуалном делу и графичким прилозима плана укида се локација планираног одлагалишта материјала О1-2.</p>

47. Драган Шендековић, Мирко (Миљивоја) Недељковић и Илија Недељковић, Ариље, број IV 03 350-30/24, од 09.07.2024. године	
<p>Примедба се односи на потенцијалну угроженост домаћинстава подносилаца јер се вода којом се снабдевају налази у подручју планираног одлагалишта материјала О1-2 (km 152+200).</p> <p>Подносиоци су власници КП 1128, 1137/2,</p>	<p>(1) Примедба се делимично прихвата</p> <p>У овој фази не постоје детаљнији подаци о локалним системима водоснабдевања. Због тога је у текстуалном делу плана у поглављу „3.5.2.1. Водопривредни системи” на стр. 53 наведено: „Техничком документацијом је потребно детаљно сагледати однос планираног аутопута са постојећом</p>

1088 све у КО Вирово, на којима се налазе стамбени и други објекти и засади малина, баште. Наведена домаћинства снабдевају се водом са КП 1163/3 КО Вирово где се налази каптирани бунар одакле, вода пролази до резервоара на КП 1163/2 КО Вирово. Обе КП, у целости или делом се налазе у обухвату одлагалишта.

Напомиње се да на самој граници КО Вирово и КО Церова, налази канал дужене око 2,5 km, који се простира од осе аутопута у КО Церова ДП ПА реда 196, преко КП 80/1, 80/2, 71, 72, 70/3, 69/1 све у КО Церова, и КП 1794, 1192/1, 1192/2, 1190/4, 1190/6, 1188/2, 1186/1, 1194/2, 1195/1, 1185/2, 1184/1, 1163/3, 1163/2, 1163/1, 1164/1, 1164/3, 1164/41 и 1145/4 све у КО Вирово. Сврха канала је да се у исти сливају бујичне воде и некаптирана изворска вода. Наведени канал је од изузетног значаја за ово подручје јер исти служи као систем одбране од поплава. Из свега напред наведеног, јасно је да образовањем одлагалишта канала више неће бити.

Закључак је да се претварањем овог подручја у одлагалишт, уништава више од 17 ha плодне земље и шуме, редом се гаси сваки облик пољопривредне делатности и угрожава снабдевање водом, што све укупно за последицу има немогућност било ког облика настањивања и живота на овом делу КО Вирово.

Примедба се односи на локалну мрежу водоснабдевања становништва, уз питање постојања евиденције о бунарима и водозахватима. Примедба се односи и на анализу привреде у Нацрту Просторног плана и Извештају о СПУ.

На основу свега изнетог, оспорава се нацрт Просторног плана и захтева:

(1) да се план измени, тако што ће се детаљније одредити начин заштите бунара и водоизворишта, канала и цевовода који повезују резервоаре са акумулационом водом до крајњег корисника и тако обезбедити неометано водоснабдевање за домаћинства која су корисници описаног система водоснабдевања, те да локална самоуправа направи регистре у циљу заштите становништва од евентуалне штете,

(2) измештање јаловишта на другу локацију.

мрежом и објектима водоснабдевања, бунарима и локалном водоводном мрежом (кроз израду техничке документације прикупити податке накнадним рекогносцирањем на терену). Уколико није могуће задржати постојећа решења и применити мере заштите, техничком документацијом се дефинише ново решење о трошку инвеститора пута. Приликом извођења радова водити рачуна да постојеће инсталације у потпуности буду заштићене, а по потреби измештене, што ће бити дефинисано у техничкој документацији. На основу копије плана водова и ситуационог плана извршити обележавање и утврдити тачан положај истих, уз претходно обавештавање надлежног јавног комуналног предузећа. Сва паралелна вођења и укрштања извести у складу са правилима овог плана, важећим техничким прописима и стандардима за ту врсту радова”.

Прихвата се да се у део о имплементацији плана унесе препорука да је потребно оформити регистре локалних система за снабдевање становништва водом.

(2) Примедба се прихвата

У текстуалном делу и графичким прилозима плана укида се локација планираног одлагалишта материјала О1-2.

48. Раде Недељковић, Вирово, Ариље, број IV 03 350-30/24, од 09.07.2024. године

Примедба се односи на потенцијалну угроженост пољопривредне производње,

Примедба се прихвата

У текстуалном делу и графичким прилозима плана

<p>животне средине и егзистенције подносиоца и осталих становника у подручју планираног одлагалишта материјала О1-2 (km 152+200).</p> <p>Подносилац је власник КП 1161/1 у КО Вирово на којој су засади парадајза, паприке и кукуруза. Парцела се наводњава са водоизворишта на КО 1206/1 у КО Вирово, као и домаћинство подносиоца које се налази на КП 1050/5. Напомиње се да на самој граници КО Вирово и КО Церова, налази канал описан у претходним примедбама уз закључак је да се претварањем овог подручја у одлагалиште, уништава више од 17 ha плодне земље и шуме.</p> <p>Примедба се односи и на локалну мрежу водоснабдевања становништва, уз питање постојања евиденције о бунарима и водозахватима, о броју угрожених грађана и слично, уз позивање на одредбе Закона о водама, као и на анализу привреде у Нацрту Просторног плана и Извештају о СПУ. На основу свега изнетог, захтева се измештање јаловишта на другу локацију.</p>	<p>укида се локација планираног одлагалишта материјала О1-2.</p>
--	--

<p>49. Божидар Недељковић, Милена Шундерић и Дана Бјеклић, Вирово, Ариље, број IV 03 350-30/24, од 09.07.2024. године</p>	
<p>Примедба се односи на потенцијалну угроженост пољопривредне производње, животне средине и егзистенције подносиоца и осталих становника у подручју планираног одлагалишта материјала О1-2 (km 152+200). Просторни план није урађен у складу са Законом о водама и Законом о планирању и изградњи.</p> <p>На КП 996/3 у КО Вирово се налази каптирани бунар са резервоаром подељеним на три дела, док се планским документом КП делом налази у обухвату површина планираних за одлагалиште О1.1. Подносиоци су корисници воде која се са КП 996/3 у КО Вирово спроводи до КП 1086, 872/2 и 877 све у КО Вирово.</p> <p>Претварањем овог подручја у одлагалиште, уништава се 2 ha плодне земље и шуме, пољопривредне делатности и угрожава снабдевање водом.</p> <p>Примедба се односи на локалну мрежу водоснабдевања становништва, уз питање постојања евиденције о бунарима и водозахватима, о броју угрожених грађана и слично, уз позивање на одредбе Закона о водама.</p> <p>Примедба се односи и на анализу привреде у Нацрту Просторног плана и Извештају о</p>	<p>(1) Примедба се делимично прихвата.</p> <p>КП 996/3 се налази малим делом у планираном путном земљишту, док је остатак у заштитном и појасу контролисане изградње, односно планиран за одлагалиште материјала О1.1. КП 1086 и 877 су ван обухвата плана, док у КО Вирово не постоји КП 872/2.</p> <p>У овој фази не постоје детаљнији подаци о локалним системима водоснабдевања. Због тога је у текстуалном делу плана у поглављу „3.5.2.1. Водопривредни системи” на стр. 53 наведено: „Техничком документацијом је потребно детаљно сагледати однос планираног аутопута са постојећом мрежом и објектима водоснабдевања, бунарима и локалном водоводном мрежом (кроз израду техничке документације прикупити податке накнадним рекогносцирањем на терену). Уколико није могуће задржати постојећа решења и применити мере заштите, техничком документацијом се дефинише ново решење о трошку инвеститора пута. Приликом извођења радова водити рачуна да постојеће инсталације у потпуности буду заштићене, а по потреби измештене, што ће бити дефинисано у техничкој документацији. На основу копије плана водова и ситуационог плана извршити обележавање и утврдити тачан положај истих, уз претходно обавештавање надлежног јавног комуналног предузећа. Сва паралелена вођења и укрштања</p>

<p>СПУ.</p> <p>На основу свега изнетог, оспорава се нацрт Просторног плана и захтева:</p> <p>(1) да се план измени, тако што ће се детаљније одредити начин заштите бунара и водоизворишта, канала и цевовода који повезују резервоаре са акумулационом водом до крајњег корисника и тако обезбедити неометано водоснабдевање за домаћинства која су корисници описаног система водоснабдевања, те да локална самоуправа направи регистре у циљу заштите становништва од евентуалне штете</p> <p>(2) измештање јаловишта на другу локацију.</p>	<p>извести у складу са правилима овог плана, важећим техничким прописима и стандардима за ту врсту радова”.</p> <p>Прихвата се да се у део о имплементацији плана унесе препорука да је потребно оформити регистре локалних система за снабдевање становништва водом.</p> <p>(2) Примедба се делимично прихвата.</p> <p>Прихвата се примедба у делу да се у текстуалном делу и графичким прилозима плана укида локација планираног одлагалишта материјала О1-2.</p> <p>Не прихвата се укидање Одлагалиште материјала О1-1 које је мање површине, налази се уз коридор аутопута и потребно и рационално га је задржати, нарочито имајући у виду да се одустаје од формирања по површини највећег одлагалишта материјала О1-2.</p>
---	--

50. Срејко Недељковић и Дана Бјекић, Вирово, Ариље, број IV 03 350-30/24, од 09.07.2024. године

<p>Примедба се односи на потенцијалну угроженост пољопривредне производње, животне средине и егзистенције подносиоца и осталих становника у подручју планираног одлагалишта материјала О1-2 (km 152+200). Просторни план није урађен у складу са Законом о водама и Законом о планирању и изградњи.</p> <p>На КП 1194/2 у КО Вирово се налази каптирани бунар са резервоаром, док је иста планским документом у обухвату површина планираних за одлагалиште материјала О1.2. Подносиоци су корисници воде која се са КП 1194/2 у КО Вирово спроводи до КП 1050/6 и 878/2 у КО Вирово. У примедби се наводи да би изградњом одлагалишта била уништена пољопривредна производња на КП 1160/2, као и канал за одвод бујичних вода дужине 2,5 km (описан у претходним примедбама). Одлагалиштем О1.2. било би уништено 17 ha плодне земље и шуме</p> <p>Примедба се односи на локалну мрежу водоснабдевања становништва, уз питање постојања евиденције о бунарима и водозахватима, о броју угрожених грађана и слично, уз позивање на одредбе Закона о водама. Примедба се односи и на анализу привреде у Нацрту Просторног плана и Извештају о СПУ.</p> <p>На основу свега изнетог, оспорава се нацрт Просторног плана и захтева:</p> <p>(1) да се план измени, тако што ће се детаљније одредити начин заштите бунара и водоизворишта, канала и цевовода који повезују резервоаре са акумулационом водом</p>	<p>(1) Примедба се делимично прихвата</p> <p>КП 1194/2 је планирана за одлагалиште О1.2 у потпуности, а КП 1160/2 делом. КП 1050/6 и 878/2 су ван обухвата.</p> <p>У овој фази не постоје детаљнији подаци о локалним системима водоснабдевања. Због тога је у текстуалном делу плана у поглављу „3.5.2.1. Водопривредни системи“ на стр. 53 наведено: „Техничком документацијом је потребно детаљно сагледати однос планираног аутопута са постојећом мрежом и објектима водоснабдевања, бунарима и локалном водоводном мрежом (кроз израду техничке документације прикупити податке накнадним рекогносцирањем на терену). Уколико није могуће задржати постојећа решења и применити мере заштите, техничком документацијом се дефинише ново решење о трошку инвеститора пута. Приликом извођења радова водити рачуна да постојеће инсталације у потпуности буду заштићене, а по потреби измештене, што ће бити дефинисано у техничкој документацији. На основу копије плана водова и ситуационог плана извршити обележавање и утврдити тачан положај истих, уз претходно обавештавање надлежног јавног комуналног предузећа. Сва паралелна вођења и укрштања извести у складу са правилима овог плана, важећим техничким прописима и стандардима за ту врсту радова”.</p> <p>Прихвата се да се у део о имплементацији плана унесе препорука да је потребно оформити регистре локалних система за снабдевање становништва водом.</p> <p>(2) Примедба се прихвата</p> <p>У текстуалном делу и графичким прилозима плана укида се локација планираног одлагалишта материјала О1-2.</p>
---	--

до крајњег корисника и тако обезбедити неометано водоснабдевање за домаћинства која су корисници описаног система водоснабдевања, те да локална самоуправа направи регистре у циљу заштите становништва од евентуалне штете
(2) измештање јаловишта на другу локацију.

51. Небојша и Добрила Симеуновић, Вирово, Ариље, број IV 03 350-30/24, од 09.07.2024. године

Примедба се односи на потенцијалну угроженост пољопривредне производње, животне средине и егзистенције подносиоца и осталих становника у подручју планираног одлагалишта материјала О1-2 (km 152+200). Просторни план није урађен у складу са Законом о водама и Законом о планирању и изградњи.

На КП 1178/1 у КО Вирово се налази каптирани бунар са две каце од по 3 t, док је иста планским документом у обухвату површина планираних за одлагалиште материјала О1.2. На предметној КП се налазе и засади купина и малина. Подносиоци су корисници воде која се са КП 1178/1 у КО Вирово спроводи и до КП 1155/2 у КО Вирово на којој је стамбени објекат. У примедби се наводи да би изградњом одлагалишта била уништена пољопривредна производња и водоснабдевање на/са КП 1178/1, као и канал за одвод бујичних вода дужине 2,5 km. Одлагалиштем О1.2. било би уништено 17 ha плодне земље и шуме.

Примедба се односи на локалну мрежу водоснабдевања становништва, уз питање постојања евиденције о бунарима и водозахватима, о броју угрожених грађана и слично, уз позивање на одредбе Закона о водама. Примедба се односи и на анализу привреде у Нацрту Просторног плана и Извештају о СПУ.

На основу свега изнетог, оспорава се нацрт Просторног плана и захтева:

(1) да се план измени, тако што ће се детаљније одредити начин заштите бунара и водоизворишта, канала и цевовода који повезују резервоаре са акумулационом водом до крајњег корисника и тако обезбедити неометано водоснабдевање за домаћинства која су корисници описаног система водоснабдевања, те да локална самоуправа направи регистре у циљу заштите становништва од евентуалне штете

(2) измештање јаловишта на другу локацију.

(1) Примедба се делимично прихвата

КП 1178/1 је планирана у потпуности за одлагалиште О1.2, а 1155/2 је ван обухвата плана У овој фази не постоје детаљнији подаци о локалним системима водоснабдевања. Због тога је у текстуалном делу плана у поглављу „3.5.2.1. Водопривредни системи” на стр. 53 наведено: „Техничком документацијом је потребно детаљно сагледати однос планираног аутопута са постојећом мрежом и објектима водоснабдевања, бунарима и локалном водоводном мрежом (кроз израду техничке документације прикупити податке накнадним рекогносцирањем на терену). Уколико није могуће задржати постојећа решења и применити мере заштите, техничком документацијом се дефинише ново решење о трошку инвеститора пута. Приликом извођења радова водити рачуна да постојеће инсталације у потпуности буду заштићене, а по потреби измештене, што ће бити дефинисано у техничкој документацији. На основу копије плана водова и ситуационог плана извршити обележавање и утврдити тачан положај истих, уз претходно обавештавање надлежног јавног комуналног предузећа. Сва паралелена вођења и укрштања извести у складу са правилима овог плана, важећим техничким прописима и стандардима за ту врсту радова”.

Прихвата се да се у део о имплементацији плана унесе препорука да је потребно оформити регистре локалних система за снабдевање становништва водом.

(2) Примедба се прихвата

У текстуалном делу и графичким прилозима плана укида се локација планираног одлагалишта материјала О1-2.

52. Милица Дамљановић, Вирово, Ариље, број IV 03 350-30/24, од 09.07.2024. године

Примедба се односи на потенцијалну угроженост пољопривредне производње, животне средине и егзистенције подносиоца и осталих становника у подручју планираног одлагалишта материјала О1-2 (km 152+200).

Примедба се односи на КП 1196/1 и 1197/1 у КО Вирово на којима се налазе шума и засад малине, а у потпуности су планиране за одлагалиште материјала О1.2, као и КП 1138 и 1139 у КО Вирово на којима се налази домаћинство подносиоца, које тангира планирано одлагалиште. У примедби се наводи да би изградњом одлагалишта била уништена пољопривредна производња, као и анал за одвод бујичних вода дужине 2,5 km. Одлагалиштем О1.2. било би уништено 17 ha плодне земље и шуме, док би парцеле у окружењу потенцијално биле угрожене у случају контаминације земљишта на одлагалишту. Примедба се односи и на анализу привреде у Нацрту Просторног плана и Извештају о СПУ. На основу свега изнетог, захтева се измештање јаловишта на другу локацију.

Примедба се прихвата

У текстуалном делу и графичким прилозима плана укида се локација планираног одлагалишта материјала О1-2.

53. Милосав и Милун Шендековић, Вирово, Ариље, број IV 03 350-30/24, од 09.07.2024. године

Примедба се односи на потенцијалну угроженост пољопривредне производње, животне средине и егзистенције подносиоца и осталих становника у подручју планираног одлагалишта материјала О1-2 (km 152+200). Просторни план није урађен у складу са Законом о водама и Законом о планирању и изградњи.

Примедба се односи на КП 1042 и 1026 у КО Вирово на којима су изграђени стамбени објекти и које се налазе ван обухвата Просторног плана, као и на КП 997/1, 997/2 и 997/3 све у КО Вирово на којима су засади малина, поврћа, ораха и лешника. Подносиоци посебно истичу да се на КП 1163/3 КО Вирово налази каптирани бунар одакле вода пролази до резервоара на КП 1182/1 КО Вирово, као и да се на КП 1195/1 налазе каптирани бунар и резервоар. КП, у целисти или делом се налазе у обухвату одлагалишта, док су подносиоци примедбе корисници предметних водозахвата.

Претварањем овог подручја у одлагалиште, уништава се 17 ha плодне земље и шуме, пољопривредне делатности и угрожава снабдевање водом.

Примедба се односи на локалну мрежу

(1) Примедба се делимично прихвата.

КП 1042 и 1026 се налазе ван обухвата плана, с тим што КП 1026 тангира планирано одлагалиште О1.1. КП 997/1 и 997/2 су у целисти под О1.1, а КП 997/3 је у путном појасу скоро у потпуности. КП 1163/3, 1182/1 и 1195/1 су целе под одлагалиштем материјала О.1.2.

У овој фази не постоје детаљнији подаци о локалним системима водоснабдевања. Због тога је у текстуалном делу плана у поглављу „3.5.2.1. Водопривредни системи” на стр. 53 наведено: „Техничком документацијом је потребно детаљно сагледати однос планираног аутопута са постојећом мрежом и објектима водоснабдевања, бунарима и локалном водоводном мрежом (кроз изразу техничке документације прикупити податке накнадним рекогносцирањем на терену). Уколико није могуће задржати постојећа решења и применити мере заштите, техничком документацијом се дефинише ново решење о трошку инвеститора пута. Приликом извођења радова водити рачуна да постојеће инсталације у потпуности буду заштићене, а по потреби измештене, што ће бити дефинисано у техничкој документацији. На основу копије плана водова и ситуационог плана извршити обележавање и утврдити тачан положај истих, уз претходно обавештавање надлежног јавног комуналног

<p>водоснабдевања становништва, уз питање постојања евиденције о бунарима и водозахватима, о броју угрожених грађана и слично, уз позивање на одредбе Закона о водама. Примедба се односи и на анализу привреде у Нацрту Просторног плана и Извештају о СПУ.</p> <p>На основу свега изнетог, оспорава се нацрт Просторног плана и захтева:</p> <p>(1) да се план измени, тако што ће се детаљније одредити начин заштите бунара и водоизворишта, канала и цевовода који повезују резервоаре са акумулационом водом до крајњег корисника и тако обезбедити неометано водоснабдевање за домаћинства која су корисници описаног система водоснабдевања, те да локална самоуправа направи регистре у циљу заштите становништва од евентуалне штете</p> <p>(2) измештање јаловишта на другу локацију.</p>	<p>предузећа. Сва паралелена вођења и укрштања извести у складу са правилима овог плана, важећим техничким прописима и стандардима за ту врсту радова”.</p> <p>Прихвата се да се у део о имплементацији плана унесе препорука да је потребно оформити регистре локалних система за снабдевање становништва водом.</p> <p>(2) Примедба се делимично прихвата.</p> <p>Прихвата се примедба у делу да се у текстуалном делу и графичким прилозима плана укида локација планираног одлагалишта материјала О1-2.</p> <p>Не прихвата се укидање Одлагалиште материјала О1-1 које је мање површине, налази се уз коридор аутопута и потребно и рационално га је задржати, нарочито имајући у виду да се одустаје од формирања по површини највећег одлагалишта материјала О1-2.</p>
--	--

54. Радиса Недељковић, Вирово, Ариље, број IV 03 350-30/24, од 09.07.2024. године	
<p>Примедба се односи на КП 1165/4, 1166 и 1167/1 у КО Вирово. На КП 1165/4 се налази каптиран бунар, резервоар за акумулацију воде, пољопривредни објекти и хладњача, засади малине и боровнице и систем за наводњавање, КП 1166 је пољопривредно земљиште, а КП 1167/1 је шумско. Наведене КП се делом налазе у обухвату одлагалишта О1.2.</p> <p>Претварањем овог подручја у одлагалиште, уништава се 17 ха плодне земље и шуме, пољопривредне делатности и угрожава снабдевање водом. Уништава се и постојећи канал за одводњавање бујичних вода.</p> <p>Примедба се односи на локалну мрежу водоснабдевања становништва, уз питање постојања евиденције о бунарима и водозахватима, о броју угрожених грађана и слично, уз позивање на одредбе Закона о водама. Примедба се односи и на анализу привреде у Нацрту Просторног плана и Извештају о СПУ.</p> <p>На основу свега изнетог, оспорава се нацрт Просторног плана и захтева:</p> <p>(1) да се план измени, тако што ће се детаљније одредити начин заштите бунара и водоизворишта, канала и цевовода који повезују резервоаре са акумулационом водом до крајњег корисника и тако обезбедити неометано водоснабдевање за домаћинства која су корисници описаног система водоснабдевања, те да локална самоуправа</p>	<p>(1) Примедба се делимично прихвата</p> <p>Наведене КП су делом обухваћене границом планираног одлагалишта материјала О1-2.</p> <p>У овој фази не постоје детаљнији подаци о локалним системима водоснабдевања. Због тога је у текстуалном делу плана у поглављу „3.5.2.1. Водопривредни системи” на стр. 53 наведено: „Техничком документацијом је потребно детаљно сагледати однос планираног аутопута са постојећом мрежом и објектима водоснабдевања, бунарима и локалном водоводном мрежом (кроз израду техничке документације прикупити податке накнадним рекогносцирањем на терену). Уколико није могуће задржати постојећа решења и применити мере заштите, техничком документацијом се дефинише ново решење о трошку инвеститора пута. Приликом извођења радова водити рачуна да постојеће инсталације у потпуности буду заштићене, а по потреби измештене, што ће бити дефинисано у техничкој документацији. На основу копије плана водова и ситуационог плана извршити обележавање и утврдити тачан положај истих, уз претходно обавештавање надлежног јавног комуналног предузећа. Сва паралелена вођења и укрштања извести у складу са правилима овог плана, важећим техничким прописима и стандардима за ту врсту радова”.</p> <p>Прихвата се да се у део о имплементацији плана унесе препорука да је потребно оформити регистре локалних система за снабдевање становништва водом.</p> <p>(2) Примедба се прихвата</p>

направи регистре у циљу заштите становништва од евентуалне штете (2) измештање јаловишта на другу локацију.	У текстуалном делу и графичким прилозима плана укида се локација планираног одлагалишта материјала О1-2.
--	--

55. Милан и Милојко Недељковић, Вирово, Ариље, број IV 03 350-30/24, од 10.07.2024. године

<p>Примедба се односи на потенцијалну угроженост домаћинства јер се водоизворишта која користе налазе у подручју планираном за одлагалиште материјала О1-2 (km 152+200). Плански акт је у супротности са Законом о водама и Законом о планирању и изградњи.</p> <p>Предмет примедбе се односи на КП 1188/1 на којој су шума, капритари бунар и резервоар, КП 1186/1 на којој су шума и резервоар воде која долази са бунара на КП 1188/1, обе у КО Вирово. Наведени систем водоснабдевања користе домаћинства подносилаца која се налазе на КП 1157/3, 1157/4 и 1152, као и КП 1045/3, 1045/4 и 1160/2, све у КО Вирово. На наведеним парцелама се налазе стамбени и економски објекти, пластеници, засади развоћа, кошнице са пчелама, бунар. Додатно, у употреби је и резервоар на КП 1201 у КО Вирово</p> <p>Напомиње се да на самој граници КО Вирово и КО Церова, налази канал дужине око 2,5 km, који се простира од осе аутопута у КО Церова ДП ПА реда 196, преко КП 80/1, 80/2, 71, 72, 70/3, 69/1 све у КО Церова, и КП 1794, 1192/1, 1192/2, 1190/4, 1190/6, 1188/2, 1186/1, 1194/2, 1195/1, 1185/2, 1184/1, 1163/3, 1163/2, 1163/1, 1164/1, 1164/3, 1164/41 и 1145/4 све у КО Вирово. Сврха канала је да се у исти сливају бујичне воде и некаптирана изворска вода. Наведени канал је од изузетног значаја за ово подручје јер исти служи као систем одбране од поплава. Из свега напред наведеног, јасно је да образовањем одлагалишта канала више неће бити.</p> <p>Закључак је да се претварањем овог подручја у одлагалиште, уништава више од 17 ha плодне земље и шуме, редом се гаси сваки облик пољопривредне делатности и угрожава снабдевање водом, што све укупно за последицу има немогућност било ког облика настањивања и живота на овом делу КО Вирово.</p> <p>Примедба се односи и на анализу локалне мреже водоснабдевања становништва у Просторном плану и Извештају о СПУ, уз питање постојања евиденције о бунарима и водозахватима, о броју угрожених грађана, мерама заштите водоизворишта и слично, уз</p>	<p>(1) Примедба се делимично прихвата КП 1188/1 и 1160/2 су делом, а КП 1186/1 потпуно у обухвату границе одлагалишта материјала О1.2. КП 1157/3, 1157/4 и 1152 су ван обухвата плана, али непосредно уз одлагалиште материјала О1.2, док су КП 1045/3 и 1045/4 у заштитном и појасу контролисаних изградње пута. КП 1201 је делом у путном појасу и делом изнад тунела у заштитном појасу пута.</p> <p>У овој фази не постоје детаљнији подаци о локалним системима водоснабдевања. Због тога је у текстуалном делу плана у поглављу „3.5.2.1. Водопривредни системи” на стр. 53 наведено: „Техничком документацијом је потребно детаљно сагледати однос планираног аутопута са постојећом мрежом и објектима водоснабдевања, бунарима и локалном водоводном мрежом (кроз израду техничке документације прикупити податке накнадним рекогносцирањем на терену). Уколико није могуће задржати постојећа решења и применити мере заштите, техничком документацијом се дефинише ново решење о трошку инвеститора пута. Приликом извођења радова водити рачуна да постојеће инсталације у потпуности буду заштићене, а по потреби измештене, што ће бити дефинисано у техничкој документацији. На основу копије плана водова и ситуационог плана извршити обележавање и утврдити тачан положај истих, уз претходно обавештавање надлежног јавног комуналног предузећа. Сва паралелна вођења и укрштања извести у складу са правилима овог плана, важећим техничким прописима и стандардима за ту врсту радова”.</p> <p>Прихвата се да се у део о имплементацији плана унесе препорука да је потребно оформити регистре локалних система за снабдевање становништва водом.</p> <p>(2) Примедба се прихвата У текстуалном делу и графичким прилозима плана укида се локација планираног одлагалишта материјала О1-2.</p>
---	--

<p>позивање на одредбе Закона о водама, као и на анализу привреде у наведеним документима.</p> <p>На основу свега изнетог, оспорава се нацрт Просторног плана и захтева:</p> <p>(1) да се план измени, тако што ће се детаљније одредити начин заштите бунара и водоизворишта, канала и цеговода који повезују резервоаре са акумулационом водом до крајњег корисника и тако обезбедити неометано водоснабдевање за домаћинства која су корисници описаног система водоснабдевања, те да локална самоуправа направи регистре у циљу заштите становништва од евентуалне штете,</p> <p>(2) измештање јаловишта на другу локацију.</p>	
---	--

56. Чедо Тодоровић, Ариље, IV 03 број 350-30/2024-02, од 01.07. 2024. године	
<p>У примедби се наводи да је на КП 1164/1 и 1164/3 КО Вирово, планирана изградња одлагалишта материјала за потребе ауто-пута. На наведеним парцелама, као и на 1164/2 КО Вирово, које заједно обухватају засад шљива (1600 стабала засађених 2018. године), на површини од 19281 m². Предлаже се измештање одлагалишта материјала на другу локацију, с обзиром да има и других засада у близини.</p>	<p>Примедба се прихвата У текстуалном делу и графичким прилозима плана укида се локација планираног одлагалишта материјала О1-2.</p>

57. Драган и Ивана Савић, Вирово, Ариље, број IV 03 350-30/24, од 08.07.2024. године	
<p>Примедба се односи на планирано одлагалиште материјала које делом обухвата и КП 1196/2 и 1197/3 КО Вирово. Подносиоци су власници предметних КП које су купили и уредили у циљу живота и рада ван градске средине, с обзиром на здравствене проблеме сина. На предметним КП се налазе пластеници са поврћем, засади малине, боровнице, јабуке, кукуруза, бунар са пумпом, кац и две цистерне, и др. Подносиоцима не одговара ни потпуна експропријација наведених КП. Предлаже се измештање одлагалишта.</p>	<p>Примедба се прихвата У текстуалном делу и графичким прилозима плана укида се локација планираног одлагалишта материјала О1-2.</p>

58. Михаило Недељковић, Вирово, Ариље, број IV 03 350-30/24, од 09.07.2024. године	
<p>Примедба се односи на потенцијалну угроженост пољопривредне производње, животне средине и егзистенције подносиоца и осталих становника у подручју планираног одлагалишта материјала О1-2 (km 152+200). Подносилац је ванкњижни власник КП 1161/3 и 1162 у КО Вирово на којима су засади парадајза и паприке у стакленику, засад малина, систем за наводњавање и породична кућа. Напомиње се да на самој граници КО</p>	<p>Примедба се прихвата У текстуалном делу и графичким прилозима плана укида се локација планираног одлагалишта материјала О1-2.</p>

<p>Вирово и КО Церова, налази канал описан у претходним примедбама уз закључак је да се претварањем овог подручја у одлагалиште, уништава више од 17 ха плодне земље и шуме. Примедба се односи и на анализу привреде у Нацрту Просторног плана и Извештају о СПУ.</p> <p>На основу свега изнетог, захтева се измештање јаловишта на другу локацију.</p>	
--	--

59. Драгутин Томашевић, Церова, Ариље, број IV 03 350-30/24, од 05.07.2024. године

<p>Примедба се односи на одлагалиште планирано на делу КП 595 на којој се налази извор пијаће воде којим се снабдева домаћинство са КП 882. Извор није евидентиран. Предлаже се евидентирање извора и дефинисање новог планског решења.</p>	<p>Примедба се прихвата. Регулациона линија ће бити сужена на начин да цела парцела буде изузета из обухвата планираног одлагалишта.</p>
---	---

60. Марко Цветић, Церова, Ариље, број IV 03 350-30/24, од 05.07.2024. године

<p>Примедба се односи на КП 600 у КО Церова, на којој се налази каптажа од 30 m³ из које се цевоводом вода допрема до резервоара од 20 m³ из којег се 8 домаћинстава снабдева пијаћом водом. Предлаже се правична накнада за израду каптаже, резервоара, полагање цеви.</p>	<p>Примедба није основана. Правична накнада је обавезна, али није предмет плана, дефинише се у складу са Законом о експропријацији и другим законима. <u>Напомена:</u> Регулациона линија ће бити сужена на начин да цела парцела буде изузета из обухвата планираног одлагалишта.</p>
---	---

Примедбе које се односе на трасу аутопута, путне објекта, процедуру и др.

61. Богосав Јоксимовић, Вирово, IV 03 број 350-30/2024-02, од 03.07.2024. године

<p>Примедба се односи на КП 823/2 и 824 КО Вирово које су делом у путном земљишту, и које треба експроприсати у потпуности јер ће у супротном остати неупотребљиве.</p>	<p>Примедба се прихвата. <u>Напомена:</u> Без обзира на планско решење којим се одређује регулациона линија и појас експропријације (појас пута), могућности и обавезе експропријације преосталог дела имовине, решавају се у складу са одредбама Закона о експропријацији, односно нису предмет Просторног плана. Чланом 10. тог закона је дефинисано: „Ако се приликом експропријације једног дела непокретности утврди да сопственик нема економског интереса да користи преостали део непокретности, односно ако је због тога на преосталом делу непокретности онемогућена или битно отежана његова егзистенција, експроприсаће се, на његов захтев, и тај део непокретности.</p>
---	--

62. Grujić MN travel, Пожега, број 208/2024-02 од 08.07. 2024. године

<p>Примедба се односи на КП 588/1, 607/1, 607/2 и 607/3 у КО Милићево Село, на којима је планирана изградња приступне саобраћајнице (веза ауто-пута и државног пута IБ реда 21), односно сервисне саобраћајнице која би</p>	<p>Примедба се прихвата Прихвата се укидање планиране саобраћајнице (девијације), уз напомену да делови КП 607/3 и 607/2 остају у путном појасу. Прихвата се смањење ширине заштитног појаса у делу предметних</p>
---	---

<p>обезбедила везу парцела са леве и десне стране наведене приступне саобраћајнице. Како је истакнуто парцеле са леве стране приступне саобраћајнице, посматрано од петље „Ариље“ ка државном путу IB реда 21, ни до сада нису имале везу са постојећим атарским путем на КП 2254/1 у Ко Милићево Село), већ им се приступало са државног пута IB реда 21 и са локалне саобраћајнице дуж реке.</p> <p>Такође је истакнуто да је до предметних парцела доведена техничка инфраструктура (електро вод 10 kV, нисконапонски вод, пумпа за наводњавање из бунара), започета израда техничке документације у складу са издатом информацијом о локацији, и извршено насипање терена.</p> <p>Захтева се укидање планиране саобраћајнице (девијације) која би повезала парцеле лево и десно од приступне саобраћајнице и максимално смањење заштитног појаса.</p>	<p>парцела са 40 m на 10 m.</p>
---	---------------------------------

63. Ивица Тодоровић, Мали Остреш, Пожега, 08.07. 2024. године

<p>Примедба се односи на КП 783 у КО Милићево Село, на којој је већим делом планирана база за одржавање пута. Подносилац, власник КП је исту купио са намером изградње магацинског простора сходно ППО Пожега, којим је на предметној локацији планирано мешовито пословање. Подносилац нема у власништву другу непокретност, а предметна локација је идеална за изградњу магацинског простора због близине магистралног пута и добре саобраћајне повезаности. Тражи се изузимање КП 783 у КО Милићево Село из плана.</p>	<p>Примедба се не прихвата Позиција планиране базе за одржавање пута условљена је трасом планиране саобраћајнице која представља везу аутопута и петље „Ариље“ са постојећим ДП IB реда број 21, односно положајем планиране кружне раскрснице на том путу, преко које је једино могуће остварити саобраћајни прикључак базе на постојећи пут и планирани аутопут. Поред тога, позиција је одређена на начин да се база за одржавање пута планира на неизграђеном земљишту, а како би се сачували постојећи објекти у окружењу.</p>
---	---

64. Слободан Весовић, Трешњевица, Ариље, број 208/2024-02 од 15.07. 2024. године

<p>Примедба се односи на план у делу КП 782 и 784 у КО Милићево Село које су по култури њиве 2. класе. Просторним планом је на предметним и суседним КП планирана изградња базе за одржавање пута, односно експропријација наведених парцела. Подносилац износи став да није логично, економично ни практично правити базу на пољопривредном земљишту 2. класе, за коју ће морати да се плати накнада власницима као и промена намене, када постоји државно земљиште које је већ грађевинско, у непосредној близини планиране базе.</p>	<p>Примедба није основана. Позиција планиране базе за одржавање пута условљена је трасом планиране саобраћајнице која представља везу аутопута и петље „Ариље“ са постојећим ДП IB реда број 21, односно положајем планиране кружне раскрснице на том путу, преко које је једино могуће остварити саобраћајни прикључак базе на постојећи пут и планирани аутопут. Поред тога, позиција је одређена на начин да се база за одржавање пута планира на неизграђеном земљишту, а како би се сачували постојећи објекти у окружењу.</p>
---	---

65. ЈПВ „Рзав“, Ариље, 21.06. 2024. године

<p>Примедба се односи на прикључну саобраћајницу која повезује планирани аутопут и државни пут IB реда број 21, која се укршта са магистралним бетонским цевоводом Ø 1200 водосистема Рзав на КП 639, 635/2, 640</p>	<p>Примедба се прихвата. На рефералној карти број 3 „Инфраструктурни системи и заштита животне средине, природних и културних добара“ приказан је наведени магистрални цевовод. Прихвата се да се допуни</p>
--	--

<p>и 641 све у КО Милићево Село. У примедби се наводи да су у планском документу уграђени услови подносиоца примедбе, али да исти нису испоштовани у графичком делу, те се тражи корекција планског документа у складу са издатим условима. Такође се истиче да идејни пројекат чија је израда у току треба детаљно да обради прописане услове са акцентом на изградњу надземне армирано бетонске конструкције (пропуста) у зони укрштања цевовода и будуће саобраћајнице.</p>	<p>Табела 8. “Списак тачака укрштања коридора аутопута са границама јединица локалних самоуправа и другим техничким инфраструктурним објектима, деонице 1 и 10” са позицијом укрштања приступне саобраћајнице и магистралног цевовода. Сви даљи елементи су предмет израде и верификације техничке документације аутопута.</p>
--	--

66. Бранка Пантелић и Обрен Јеросимић, Церова, Ариље, број IV 03 350-30/24, од 04.07.2024. године

<p>Примедба се односи на планирани мост преко дела КП 921 у КО Церова. На предметној КП се налазе два стамбена и више економских обејата (салаш, млекар, качара, штала, обор...), засад малина, воћњак и башта са поврћем. На предметној КП се налази и бунар са пијаћом водом дубине око 15m. Предлаже се измештање трасе ауто-пута тако да се КП 921 заузме у што мањој мери и сачувају постојећи објекти, бунар и засади. Бунар треба евидентирати и сачувати јер је то једини начин водоснабдевања у КО Церова.</p>	<p>Примедба се не прихвата. КП 921 се највећим делом налази у појасу пута. Положај планиране трасе на падинама условљен је са једне стране брдовитом конфигурацијом терена, а са друге стране трасом високонапонског далековода 110 KV и његовим заштитним појасом од 80m. Померање трасе аутопута на југозападну страну није могуће због колизије са поменутиим далеководом, као и због чињенице да би то изискивало рушење већег броја постојећих објеката. Померање трасе аутопута на североисточну страну такође није прихватљиво због нерационалног повећања дужине мостовских конструкција испред и иза ове локације, што би значајно подигло инвестиционе трошкове.</p>
---	---

67. Ацо Симовић, Вирово, Ариље, број IV 03 350-30/24, од 05.07.2024. године

<p>Примедба се односи на трасу аутопута која прелази преко КП 83/3, 90/2 и 90/3 које су у власништву подносиоца. На КП 88/3 се налази породична кућа са помоћним објектима. На предметној деоници је планирана експропијација више породичних кућа. Предлаже се измештање трасе аутопута како би се избегло рушење насеља са више од 10 породичних кућа.</p>	<p>Примедба се делимично прихвата. Не прихвата се измештање трасе пута. Померање трасе југозападно одразило би се на целој кривини планираног аутопута пре уласка у тунел, измену позиције петље „Ариље”, што би узроковало рушење још већег броја постојећих објеката од стационаже 150+600 km, као и продужење тунела чиме би се нерационално увећали трошкови. Прихвата се измештање планираног тунелског центра на другу страну пута и корекција и сужавање регулационе линије на начин да се изузме из путног појаса КП 88/3 и делови 88/2 и 90/2, чиме би се избегло рушење објеката на наведеним парцелама.</p>
--	---

68. Љупче Ћирјаковић, Вирово, Ариље, број IV 03 350-30/24, од 05.07.2024. године

<p>Примедба се односи на трасу аутопута која прелази преко КП 93/1 и 93/2. На КП 93/1 се налази породична кућа и магацин у који се одлажу пољопривредни производи са КП 93/1 и 93/2 у КО Вирово. На наведеним КП су засад малина, шљива, крушака, ораха и лешника. Главни извор прихода домаћинства је пољопривреда. Предлаже се измештање трасе аутопута како би се избегло рушење објеката и</p>	<p>Примедба се не прихвата Наведене парцеле се налазе у појасу пута скоро у потпуности. Положај трасе условљен је локацијом петље „Ариље”. За потребе њене изградње неопходно је предвидети значајан простор на неизграђеном и равном терену и на довољној удаљености од реке Моравице. Измештање трасе није прихватљиво јер би то довело до рушења већег броја стамбених објеката са леве стране аутопута на</p>
--	--

постојећих засада.	стационажи км 150+600.
--------------------	------------------------

69. Снежана Борисављевић, Церова, Ариље, број IV 03 350-30/24, од 08.07.2024. године

Примедба се односи на трасу аутопута која прелази преко КП 1168, 1169 и 1171 на којима се обрађује земља од које живе три породице. Предлаже се измештање трасе аутопута.

Примедба се не прихвата

Траса аутопута је дефинисана код наведених парцела на начин да се избегне рушење више постојећих објеката на КП 1171, измештање високонапонског вода од 110кВ као и да се до њих обезбеди саобраћани приступ преко нове сервисне саобраћајнице. Због саме конфигурације терена и положаја мостовских конструкција није могуће измештати трасу јер би то довело до значајног и нерационалног повећања трошкова изградње, због чега је неопходна експропријација КП 1168 и дела КП 1169.

70. Љиљана Марјановић и Биљана Недељковић, Вирово, Ариље, број IV 03 350-30/24, од 08.07.2024. године

Примедба/поднесак се односи на питање упућено јединици локалне самоуправе, Министарству грађевинарства, саобраћаја и инфраструктуре и Министрству државне управе и локалне самоуправе, зашто локално становништво није благовремено обавештено о траси аутопута у МЗ Вирово 1, која је измењена у односу на трасу из 2018. године. Истакнуто је да од локалне самоуправе нису добијале одговор на питања о траси, како би благовремено помогле родитељима у случају експропријације имовине, иако су се редовно информисале о истом.

Примедба није основана

Примедба је написана у форми питања која нису предмет плана и односе се на процедуру дефинисану Законом о планирању и изградњи.

71. Томислав Годоровић, Вирово, Ариље, број IV 03 350-30/24, од 08.07.2024. године

Примедба се односи на трасу аутопута која прелази преко КП 92/3 у КО Вирово, на којој се налази породична кућа са пратећом инфраструктуром. Предлаже се измештање трасе аутопута у брдски део Вирова према предлогу општине ариље.

Примедба се не прихвата

Варијантно решење, које је Пројектант обрадио (2019.год) према предлогу представника Општине Ариље, нису прихватили представници Инвеститора и ЈП Србијаводе. У Варијантном решењу, траса аутопута у зони КП 92/3 била је сувише близу речног корита Моравице, у десној ивундацији, плавној зони, због чега је на захтев ЈП „Србијаводе“ траса удаљена од основног корита реке Моравице. Такође, варијантно решење, тј. брдска траса у подручју Вирова, достиже дубине усека које превазилазе максимално дозвољену висину усека од 15м висине. Положај трасе, према датим ограничењима, је једини могући, због чега је неопходна експропријација КП 92/3 у КО Вирово и стамбеног објекта на њој.

72. Драгиша Ћирјаковић, Вирово, Ариље, број IV 03 350-30/24, од 08.07.2024. године

Примедба се односи на трасу аутопута која прелази преко КП 88/2 у КО Вирово, на којој се налази породична кућа и помоћни објекти са

Примедба се не прихвата

Варијантно решење, које је Пројектант обрадио (2019.год) према предлогу представника Општине

<p>пратећом инфраструктуром. Предлаже се измештање трасе аутопута у брдски део Вирова према предлогу општине Ариље из 2018. године.</p>	<p>Ариље, нису прихватили представници Инвеститора и ЈП Србијаводе. У Варијантном решењу, траса аутопута у зони КП 88/2 била је сувише близу речног корита Моравице, у десној инундацији, плавној зони, због чега је на захтев ЈП „Србијаводе“ траса удаљена од основног корита реке Моравице. Такође, варијантно решење, тј. брдска траса у подручју Вирова, достиже дубине усека које превазилазе максимално дозвољену висину усека од 15м висине. Положај трасе, према датим ограничењима, је једини могући, због чега је неопходна експропријација КП 88/2 у КО Вирово и стамбеног објекта на њој.</p>
---	--

73. Доле Росић, Вирово, Ариље, број IV 03 350-30/24, од 08.07.2024. године

<p>Примедба се односи на трасу аутопута која прелази преко КП 98/2, 98/1 и 99 у КО Вирово, на којима се налазе породична кућа и помоћни објекти са пратећом инфраструктуром, бунари, засади малина и купина. Предлаже се измештање трасе аутопута у брдски део Вирова према предлогу општине Ариље из 2018. године.</p>	<p>Примедба се не прихвата. КП 98/2, на којој је породична кућа се налази у појасу пута, КП 98/1 је делом у појасу пута, заштитном и појасу контролисаних изградње, док је КП 99 већим делом у појасу контролисаних изградње а мањим ван обухвата плана. Варијантно решење, које је Пројектант обрадио (2019.год) према предлогу представника Општине Ариље, нису прихватили представници Инвеститора и ЈП Србијаводе. У Варијантном решењу, траса аутопута у зони КП 98/2 била је сувише близу речног корита Моравице, у десној инундацији, плавној зони, због чега је на захтев ЈП „Србијаводе“ траса удаљена од основног корита реке Моравице. Такође, варијантно решење, тј. брдска траса у подручју Вирова, достиже дубине усека које превазилазе максимално дозвољену висину усека од 15м висине. Положај трасе, према датим ограничењима, је једини могући, због чега је неопходна експропријација КП 98/2 у КО Вирово и стамбеног објекта на њој.</p>
---	--

74. Милан Недељковић, Мраморје/Вирово, Ариље, број IV 03 350-30/24, од 08.07.2024. године

<p>Примедба се односи на трасу аутопута која прелази преко КП 833/1 и 833/2 у КО Вирово, на којима се налазе три породичне куће и помоћни објекти са пратећом инфраструктуром, воћњак са јабукама и малинама, што чини сву непокретну имовину подносиоца. Предлаже се ревизија целокупне трасе, тако да се аутопут протеже долином Моравице.</p>	<p>Примедба се не прихвата. Првобитно планирана траса аутопута из Генералног пројекта и Елабората за рани јавни увид, која се прелиминарно пружала долином реке Моравице, је измештена источно на виши терен управо на основу примедби општине Ариље и грађана. Тиме је избегнуто рушење великог броја постојећих објеката и заузимање најквалитетнијег пољопривредног земљишта. Такође, првобитна траса аутопута, долином Моравице, била је сувише близу речног корита Моравице, у десној инундацији, плавној зони, због чега је на захтев ЈП Србијаводе траса удаљена од основног корита реке Моравице. Планирани тунел је плитко укопан, дебљина надслоја изнад тунелских цеви износи око 23м. Очекивано слегања тла изазвано ископом тунела износи око 5cm~10cm, што ће довести до оштећења</p>
--	---

објекта унутар граничне линије, због чега се ова зона мора заузети.

75. Општина Ариље, Општинска управа, Одељење за инвестиције, јавне набавке и развојне пројекте, број IV 03 350-30/24, од 09.07.2024. године

(1) Инфраструктурни коридор Београд-Јужни Јадран, деоница Пожега-Бољаре пресеца неколико десетина некатегорисаних и неколико категорисаних путева на територији Општине Ариље. У складу са тим, неопходно је да пројектну документацију ускладите са постојећим стањем и омогућити да иста остане у функцији (повезати постојећу инфраструктуру). Условне потребне за пројектовање и извођење објекта Вам достављамо када будемо имали тачну и од стране надлежног Министарства, усвојену трасу објекта на катастарско топографском плану. Уколико се не изнађе друго решење, захтевава се окуп наведених КП са накнадом за изградњене непокретности и усеве.

(2) Траса аутопута, пресеца градску водоводну мрежу, а између осталог и мрежу чији су корисници и грађани Општине Лучани. Водоводна инфраструктура је део система ЈКП „Рзав“, тако да би у неком моменту требало консултовати њих, као и ЈКП „Зелен“. Ово напомињемо из разлога што је сва та водоводна мрежа углавном изградњена у складу са условима које је издало ЈП „Дирекција за изградњу“, а пролази трасом наших категорисаних и некатегорисаних путева.

(3) Насеља у зони аутопута, а на територији Општине Ариље, поседују канализациону мрежу, где је реципијент река Моравица. Молба да се приликом пројектовања и током извођења не дозволи да насеља остану без канализационе мреже. Постојећа траса канализационе мреже се простире уз категорисане и некатегорисане путеве који су у власништву Општине Ариље.

(4) Како уз локалне саобраћајнице постоје канали за одводњавање саобраћајница, и водотоци којима газдују Општина Ариље и ЈВП „Србијаводе“ неопходно је пројектну документацију ускладити са постојећим стањем, а решење доставити на увид како бисмо могли детаљније да сагледамо предложено решење и издамо услове.

(1), (4) Примедба није основана.

Наведени ставови се односе на пројектну документацију, издавање услова и откуп парцела. У текстуалном делу плана, у поглављу „3.2.2, Денивелисана укрштања“ су наведени критеријуми за размештај укрштања, док су у Табели 8 дата сва планирана укрштања аутопута са путном мрежом. Обезбеђено је задржавање постојећих траса свих државних и јавних општинских путева и њихово денивелисано укрштање са аутопутем. Обезбеђено је денивелисано укрштање за некатегорисане општинске путеве и атарске путеве (пољски и шумски), с тим да место укрштања може бити померено са трасе атарског пута на дистанци од око 500 m дужине, у ком случају се обезбеђује изградња деонице пута (сервисне саобраћајнице) до погодног места за укрштање.

Просторним планом је на стр. 50 у поглављу „3.5.1. Остала путна инфраструктура“ наведено: „У планском подручју се налази већи број локалних категорисаних и некатегорисаних путева. У току израде идејног решења водило рачуна о истом, тако да сви постојећи јавни и некатегорисани путеви остају у функцији, или је обезбеђено алтернативно решење. У даљим фазама израде техничке документације, биће исходовани локацијски услови у складу са законом.

Напомена: У складу са наведеним биће извршене мање техничке корекције планиране регулације, на начин да се обухвати цела КП 1283/1 КО Церова.

(2) Примедба није основана.

Наведени ставови се односе на сарадњу у току спровођења плана. У току израде Просторног плана су у два наврата прикупљани услови ималаца јавних овлашћења и они су уграђени у текст (стр. 52-53) и графикау плана, односно узети у обзир при изради идејног решења аутопута. У текстуалном делу плана су дефинисана правила паралелног вођења и укрштања аутопута са водопривредном инфраструктуром. Поред тога, у поглављу „3.5.2.1. Водопривредни системи“ на стр. 53. је наведено: „Техничком документацијом је потребно детаљно сагледати однос планираног аутопута са постојећом мрежом и објектима водоснабдевања, бунарима и локалном водоводном мрежом (кроз израду техничке документације прикупити податке накнадним рекогносцирањем на терену). Уколико није могуће задржати постојећа решења и применити мере заштите, техничком документацијом се дефинише ново решење о трошку инвеститора пута. Приликом извођења

	<p>радова водити рачуна да постојеће инсталације у потпуности буду заштићене, а по потреби измештене, што ће бити дефинисано у техничкој документацији. На основу копије плана водова и ситуационог плана извршити обележавање и утврдити тачан положај истих, уз претходно обавештавање надлежног јавног комуналног предузећа. Сва паралелена вођења и укрштања извести у складу са правилима овог плана, важећим техничким прописима и стандардима за ту врсту радова”.</p> <p>(3) Примедба се прихвата. Наведени ставови се односе на пројектну документацију и извођење радова. Текстуални део плана, поглавље „3.5.2.1. Водопривредни системи” ће бити допуњено на следећи начин: „Техничком документацијом је потребно детаљно сагледати однос планираног аутопута са постојећом мрежом и објектима фекалне и атмосферске канализације (кроз израду техничке документације прикупити податке накнадним рекогносцирањем на терену). Уколико није могуће задржати постојећа решења и применити мере заштите, техничком документацијом се дефинише ново решење о трошку инвеститора пута. Приликом извођења радова водити рачуна да постојеће инсталације у потпуности буду заштићене, а по потреби измештене, што ће бити дефинисано у техничкој документацији. На основу копије плана водова и ситуационог плана извршити обележавање и утврдити тачан положај истих, уз претходно обавештавање надлежног јавног комуналног предузећа. Сва паралелена вођења и укрштања извести у складу са правилима овог плана, важећим техничким прописима и стандардима за ту врсту радова”.</p>
--	--

76. Општина Ариље, Општинска управа, број IV 03 350-30/24, од 09.07.2024. године	
<p>(1) Примедба се односи на обележавање катастарских парцела планираних за одлагалиште у КО Вирово (О1-2), које су наведене у текстуалном, али нису приказане у графичком делу Просторног плана. Потребно је ускладити текст и графику.</p> <p>(2) У КО Вирово и КО Церова планирано земљиште јавне намене обухвата велики број катастарских пацела на којима се налазе објекти (стамбени, пословни и помоћни објекти).</p> <p>(3) На територији општине Ариље водоснабдевање цевоводом градске воде није спроведено у свим катастарским општинама, што је нарочито изражено на подручју КО Церова, где се већина домаћинстава снабдева водом из локалних извора и бунара који нису евидентирани, те се предлаже да се исти евидентирају и сачувају у што већој мери како</p>	<p>(1) Сугестија се прихвата, на начин да се У текстуалном делу и графичким прилозима плана укида локација планираног одлагалишта материјала О1-2.</p> <p>(2) Сугестија није основана. Текст је написан у форми констатације. Траса аутопута је дефинисана у складу са условима на терену, техничким могућностима, законском регулативом и правилима струке. Варијантно решење, на територији КО Вирово и КО Церова, које је Пројектант обрадио (2019.год) према предлогу представника Општине Ариље, нису прихватили представници Инвеститора и ЈП „Србијаводе“. Исто тако у колизији је са постојећим далеководом 110kV и условима ЈП Србијашуме. У Варијантном решењу, траса аутопута у почетној зони на територији КО Вирово, била је сувише близу речног корита Моравице, у десној инундацији, плавној зони, због чега је на захтев ЈП „Србијаводе“</p>

не би дошло до угрожавања водоснабдевања.

(4) Такође, ни друга постојећа инфраструктура на територији општине није евидентирана, те је потребно да се у сарадњи са грађанима и стручним службама иста евидентира, како би се очувала у што већој мери.

(5) Изградњом одводних канала угрожавају се приступни путеви њиховим пољопривредним газдинствима.

(6) Стручне службе Општине Ариље су на основу смерница за даљу разраду, извршиле анализу потенцијалне трасе за даљу разраду уочила да би у насељу Драгојевац дошло до директног откупа око 7 објеката, док би се 31 нашао у заштитном и 28 у појасу контролисане изградње, у насељу Миросалци 4 објекта би се нашао у заштитном и 3 у појасу контролисане изградње, у насељу Ступчевићи дошло би до откупа 2 објекта, 12 објеката би било у заштитном и 16 у појасу контролисане изградње, и у насељу Трешњевица дошло би до откупа око 25 објеката, док би се 46 нашао у заштитном и 50 у појасу контролисане изградње.

(7) У важећим плановима, општина Ариље долину Моравице види као један од најпотентнијих простора за ширење зоне урбаног подручја Ариља, услед чега је у протеклих 15 година дошло је до експанзије контролисане градње, насељавања становништва и раста привредних делатности у овој зони. Насељено место Трешњевица, које је кроз ППО виђено као једини центар заједнице насеља, било би подељено на више делова оваквим планским решењем, јер траса пролази кроз само насеље (графички прилог је део примедбе). Такође се напомиње да је кроз ППО Ариље дата траса истраживања која одступа од оне која се налази у Просторном плану (ПППН). У току су Измене и допуне ППО Ариље и исти се налази у фази оглашавања јавног увида, те је потребно наведено усагласити. Имајући у виду да је траса аутопута ван детаљне разраде, само стратешка, сугерише се сарадња са стручним службама Општине Ариље ради усаглашавања будуће трасе кроз ово подручје, како би се избегла већ уочљива депопулизацију становништва. Сугерише се да се кроз текстуалне делове овог планског документа (нацрт ПППН) дају смернице за будуће усаглашавање трасе и микро померање исте, као и давање могућности смањења зоне непосредне заштите у насељеним зонама (због великог броја већ

траса удаљена од основног корита реке Моравице.

Наставак брдске варијанте трасе, кроз КО Церова, достиже дубине усека које превазилазе максимално дозвољену висину усека од 15m висине.

Осим тога, брдска траса, положена је већим делом кроз шумовите пределе, што је у супротности са условима ЈП „Србијашуме” и у колизији је са постојећом трасом далеководна.

Брдска варијанта у анализи се показала и економски најнеповољнија, због велике дужине тунела и мостова. Положај трасе, на територији КО Вирово и Церова, резултат је свих наведених и задатих ограничења.

(3,4) Сугестија се прихвата.

У току израде техничке документације, биће евидентирани и на одговарајући начин заштићени или измењени системи водоснабдевања, тако да становници неће остати без извора пијаће и техничке воде, а што ће бити додатно наглашено као обавеза и у делу о имплементацији плана.

Напомена: У тексту плана, у поглављу „3.5.2.1. Водопривредни системи” на стр. 53. је наведено: „Техничком документацијом је потребно детаљно сагледати однос планираног аутопута са постојећом мрежом и објектима водоснабдевања, бунарима и локалном водоводном мрежом (кроз израду техничке документације прикупити податке накнадним рекогносцирањем на терену). Уколико није могуће задржати постојећа решења и применити мере заштите, техничком документацијом се дефинише ново решење о трошку инвеститора пута. Приликом извођења радова водити рачуна да постојеће инсталације у потпуности буду заштићене, а по потреби измештене, што ће бити дефинисано у техничкој документацији. На основу копије плана водова и ситуационог плана извршити обележавање и утврдити тачан положај истих, уз претходно обавештавање надлежног јавног комуналног предузећа. Сва паралелена вођења и укрштања извести у складу са правилима овог плана, важећим техничким прописима и стандардима за ту врсту радова”.

Текст плана ће бити допуњен сличном одредбом и за друге инфраструктурне системе.

(5) Сугестија се прихвата.

Текстуални део плана ће бити допуњен са одредбом да се задржавају све трасе постојећих категорисаних и некатегорисаних путева и да се на месту њиховог укрштања са планираним одводним каналима кроз техничку документацију обавезно планирају колски прелази преко канала и њихово зацељење на тим деловима. Поред тога, текстуални део плана ће бити допуњен и одредбом да је у случају када одводни канал пресеца постојећу катастарску парцелу на два дела који остају условни за даље коришћење, обавезно пројектовати и изградити колски прелаз

<p>изграђених објеката и потенцијалног развоја насеља).</p>	<p>преко канала.</p> <p>(6) Сугестија није основана. Текст је написан у форми констатације. Делови наведених насеља се налазе у делу коридора аутопута који је представљен само на стратешком нивоу, без елемената детаљне регулационе разраде и одређивања трасе аутопута, тако да наведени подаци нису адекватни и у овој фази не могу бити сагледани. Овим планом нису дефинисана ограничења која се могу односити на наведено подручје, нити се појединачне КП на овом делу коридора приказују у графичким прилозима плана.</p> <p>(7) Сугестија се прихвата. Прихвата се да се у текстуални део плана унесе следећа одредба: „У даљим фазама израде идејног техничког решења, а за потребе израде измена и допуна овог плана и детаљне регулационе разраде деоница аутопута 2-9 и 11, потребно је сагледати и оценити варијантна решења трасе, а у циљу анализирања могућности да се планирана траса аутопута пружа више у правцу севера и северо-истока, по вишем терену, у већој мери заобилазећи насеља и обрадиве пољопривредне површине, као и преиспитивања могућности за смањење заштитног и појаса контролисане изградње. То се првенствено односи на насеље Трешњевица и околна насеља у долини реке Моравице на подручју општине Ариље.”</p>
---	---

77. Милојко Ичелић, Церова, Ариље, број IV 03 350-30/24, од 09.07.2024. године	
<p>Примедба се односи на трасу аутопута преко дела КП 922 у КО Церова, на којој се налазе засади малина, шљива, јабука и ораха и извор пијаће воде који није евидентиран али је цевима спроведен до домаћинстава. Како је део КП 922 планиран за путно земљиште, примедба се односи на обезбеђење прилаза остацима КП како би се наставило са пољопривредном производњом.</p>	<p>Примедба се прихвата. Наведена КП је делом обухваћена путним земљиштем и налази се испод планираног моста (око km 150+550). Постојећи прилаз парцели се задржава уз могућност приласка другом делу парцеле испод моста, док је заштита извора предмет техничке документације.</p> <p>Напомена: У тексту плана, у поглављу „3.5.2.1. Водопривредни системи” на стр. 53. је наведено: „Техничком документацијом је потребно детаљно сагледати однос планираног аутопута са постојећом мрежом и објектима водоснабдевања, бунарима и локалном водоводном мрежом (кроз израду техничке документације прикупити податке накнадним рекогносцирањем на терену). Уколико није могуће задржати постојећа решења и применити мере заштите, техничком документацијом се дефинише ново решење о трошку инвеститора пута. Приликом извођења радова водити рачуна да постојеће инсталације у потпуности буду заштићене, а по потреби измештене, што ће бити дефинисано у техничкој документацији. На основу копије плана водова и ситуационог плана извршити обележавање и утврдити тачан положај истих, уз претходно обавештавање надлежног јавног комуналног предузећа. Сва паралелена вођења и укрштања</p>

	извести у складу са правилима овог плана, важећим техничким прописима и стандардима за ту врсту радова”.
--	--

78. Недељко Поледица, Ариље, број IV 03 350-30/24, од 09.07.2024. године

Примедба се односи на измештање трасе аутопута која прелази преко парцела подносиоца на којима израђује дрвене елементе и производе, као и малине за које је обезбеђен систем за наводњавање. Предлог је да се аутопут измести изнад кућа и производње, кроз шуму чији је власник.

Примедба није основана

Подносилац примедбе није навео катастрске парцеле чији је власник, а које се налазе на траси аутопута, те није могуће утврдити тачну локацију.

79. Драган Симовић, Церова, Ариље, број IV 03 350-30/24, од 09.07.2024. године

Примедба се односи на израду новог планског решења и изузимање КП 1151, 1152, 1155/4 и 1155/5 у КО Церова из путног земљишта, с обзиром да се на предметним парцелама налазе стамбени објекат (за летњу сезону), бунар, цевовод техничке воде, засад малина и јабука.

Примедба се делимично прихвата.

Не прихвата се изузимање свих парцела из путног земљишта. Због изградње аутопута, неизбежно је рушење дела постојећег локалног пута. Зато је планирана изградња надвожњака и нове девијације, како би се поново успоставио саобраћај на постојећем локалном путу и приступ околним парцелама и објектима.

Прихвата се да се у зони парцеле КП 1152 изврши сужење границе регулације да би се сачувао стамбени објекат.

80. Иван Дамљановић, Ариље, број IV 03 350-30/24, од 09.07.2024. године

(1) Примедба се односи на термин одржавања јавног увида који се поклапа са сезоном бербе малина, па се предлаже одлагање и поновно расписивање истог.

(2) На јавној презентацији одржаној 17. јуна 2024. године, у сали Скупштине општине Ариље су се чуле опште ствари које грађане не интересују. Потрошено је драгоцено време на небитне ствари, а када су грађани поставили конкретна питања, пројектанти презентери овог нацрта нису могли да поставе карте на видео бим јер им је лаптоп био слаб, споро је отварао карте, по њиховим речима. Тако да су развили карте у папирном облику на сто испред себе. И тако је и завршена јавна презентација. То се не може назвати јавном презентацијом. Моли да се јавни увид одложи и да се понови јавна презентација која ће бити много боље организована.

(3) Тражи се да планирана траса буде проглашена неважећом јер о истој нису консултовани грађани Ариља, и исту померити иза брда како је раније договорено. Презентована траса изазива сумњу.

(4) Примедба се односи на планиране тунеле. Поставља се питање локације за одлагање земље из планираних тунела, као и зашто се праве тунели када је траса могла да буде дефинисана иза брда (Сунчевике), према Гучи

(1), (2) Примедбе нису основане.

Примедба није предмет плана и односи се на процедуру јавног увида. Процедура израде, стручне контроле и јавног увида се у свему спроводи у складу са Законом о планирању и изградњи („Службени гласник РС”, бр. 72/09, 81/09 - исправка, 64/10 - УС, 24/11, 121/12, 42/13 - УС, 50/13 - УС, 98/13 - УС, 132/14, 145/14, 83/18, 31/19, 37/19 - др. закон, 9/20, 52/21 и 62/23) и Правилником о садржини, начину и поступку израде докумената просторног и урбанистичког планирања („Службени гласник РС”, број 32/19). Јавни увид се спроводи у трајању од 30 дана. У току јавне презентације сваком од присутних грађана је омогућено да изврши увид у материјал и постави питање, на које му је одговорено. Јавна презентација је завршена тек када у сали више није било ни једно заинтересовано лице.

(3), (4) Примедбе нису основане.

Траса планираног аутопута се дефинише овим планом и даље разрађује идејним пројектом аутопута и другом техничком документацијом.

Изради плана и одређивању трасе је претходио низ активности, и то: 1) израда Претходне студије оправданости и Генералног пројекта аутопута; 2) спровођење раног јавног увида у просторни план, у коме је у сарадњи са локалним самоуправама дискутована и промењена траса аутопута из Генералног пројекта; 3) обављање геолошких

<p>и Котражи, како је било договорено.</p>	<p>истраживања и снимање топографских подлога; 4) прибављање услова ималаца јавних овлашћења и сагледавање свих ограничења у простору; 5) стручна контрола Нацрта Просторног плана; и др.</p> <p>Поред наведеног, активности везане за израду Идејног решења и Просторног плана је пратила комисија Министарства грађевинарства, саобраћаја и инфраструктуре, као и инвеститор ЈП „Путеви Србије”.</p> <p>Првобитно планирана траса аутопута из Генералног пројекта и Елабората за рани јавни увид, која се прелиминарно пружала долином реке Моравице, је измештена источно на виши терен управо на основу примедби општине Ариље и грађана. Тиме је избегнуто рушење великог броја постојећих објеката и заузимање најквалитетнијег пољопривредног земљишта.</p> <p>Даље, траса аутопута предложена планом је прецизирана имајући у виду све техничке стандарде и прописе које траса аутопута мора да испуни, као што су радијуси кривина, подужни и попречни нагиби, максималне димензије објеката пута (усеци, насипи) и др., уз сагледавање економске оправданости решења.</p> <p>Просторним планом су дефинисане локације лежишта и одлагалишта материјала за потребе изградње аутопута.</p>
--	--

81. Бранимир и Владимир Цветић, Церова, Ариље, број IV 03 350-30/24, од 09.07.2024. године

<p>(1) Примедба се односи на КП 585/2, 862 и 863 у КО Церова преко којих је планирана изградња трасе пута. Захтева се експропријација целих парцела из разлога што остаје неискоришћено земљиште за будућу градњу и коришћење.</p> <p>(2) Такође КП 852 КО Церова изградњом пута остаје без службености пролаза. Предлаже се да се новим планским решењем КП 852 предвиди за локацију лежишта и одлагалишта материјала, јер нема интереса да од комплекса који чине наведене 4 парцеле у власништву подносиоца остане једна.</p>	<p>(1) Примедба се делимично прихвата. Не прихвата се експропријација целе КП 585/2 у КО Церова јер је она ван обухвата плана. Прихвата се да се појас пута прошири на целе КП 862 и 863.</p> <p>(2) Примедба се не прихвата КП 852 у КО Церова је ван обухвата Просторног плана и није везана за локацију лежишта и одлагалишта материјала. Приступ парцели остаје као у постојећем стању.</p>
--	--

82. Мирљуб Марјановић, Церова, Ариље, број IV 03 350-30/24, од 11.07.2024. године

<p>Примедба се односи на КП 859 у КО Церова на којој се налазе засади малина и шљива. Око 1/3 КП је у путном појасу. Примедба се односи на могућност бављења пољопривредом након експропријације дела парцеле и изградње аутопута у смислу квалитета и приноса из засада. Такође, експропријацијом дела парцеле, остаје без приступног пута преосталом делу парцеле. Изнет је став да су подаци у Просторном плану и Извештају о СПУ дати паушално. На основу свега изнетог, оспорава се нацрт Просторног плана и захтева</p>	<p>Примедба није основана. Примедба је написана у форми констатације да се оспорава план. КП 859 се делом налази у путном појасу, због изградње аутопута, али и изградње приступне саобраћајнице, док се остатак налази у заштитном и појасу контролисане изградње, у којима нема ограничења у смислу пољопривредне производње.</p>
---	---

да се план измени, јер коришћени урбанистички параметри се не могу сматрати оправданим већ произвољним.	
---	--

III Мишљења и примедбе на Просторни план и Стратешку процену утицаја на животну средину државних органа и јавних предузећа

1. ЈП „ПУТЕВИ СРБИЈЕ“, број VIII 953-13437/24-1 од 24.06.2024. године

<p>Подизање нових зелених појасева неопходно је планирати изван заштитног појаса државног пута, а уколико је висина дрвета у пуном расту виша од прописане ширине заштитног појаса, растојање планирати на минималној удаљености за висину дрвета у пуном расту, мерено од границе путног земљишта. У складу са чл. 37. Закона о путевима („Службени гласник РС”, бр. 41/18, 95/18 и 92/23), не дозвољава се подизање дрвећа и засада поред јавног пута, на начин којим се омета захтевана прегледност јавног пута и угрожава безбедност саобраћаја.</p> <p>Извештај о стратешкој процени утицаја на животну средину усклађен је са Законом о стратешкој процени утицаја на животну средину („Сл. гласник РС” бр. 135/04 и 88/10).</p>	Прихвата се напомена.
--	-----------------------

2. Министарство пољопривреде, шумарства и водопривреде, Републичка дирекција за воде, број 001954357 2024 14843 001 001 000 001 од 25.06.2024. године

У Извештају о СПУ Просторног плана на животну средину, препознати су главни индикатори утицаја, као и мере у циљу заштите животне средине који се односе на заштиту вода и заштиту од вода, те на исти нема примедби.	
---	--

3. Министарство заштите животне средине, Одсек за заштиту од великог хемијског удеса, број 001965256 2024 14850 003 010 011 005 од 20.06.2024. год.

Нема примедби.	
----------------	--

4. Републички завод за заштиту споменика културе, 20-80/2024-2 од 19.06.2024. године

Даје се позитивно мишљење уз препоруку да је у планирању развоја подручја неопходно поштовање Закона о културним добрима и Закона о културном наслеђу. У тексту Извештаја о СПУ су имплементирани услови чувања, одржавања и коришћења са мерама заштите културних добара и добара која уживају претходну заштиту.	
--	--

5. Јавно предузеће за газдовање шумама „ Србијашуме ”, број 10297 од 08.07.2024. године

(1) У Извештају о СПУ потребно је ажурирати законе и подзаконска акта.	Наведене констатације се прихватају.
--	--------------------------------------

<p>(2) Истакнуто је слагање са констатацијом на стр. 56, у делу 3.3.2. Мере заштите природних добара, флоре и фауне, да ће се кроз даљу разраду трасе размотрити могућност изузимања СРП „Пештерско поље” из обухвата, јер ће се у супротном у великој мери нарушити биодиверзитет и животна средина.</p> <p>(3) Планско решење Заштита животне средине и мере заштите у односу на Циљеве стратешке процене утицаја (заштита биодиверзитета; очување пољопривредног и шумског земљишта) на стр. 38, у табели 3.6. Процена величине утицаја планских решења на животну средину и елементе одрживог развоја, не може да буде позитиван, већ максимално да нема утицаја на животну средину (0).</p> <p>(4) За сваку активност у шуми и шумском земљишту којим газдује ЈП „Србијашуме” потребно је обратити се ЈП „Србијашуме”.</p> <p>(5) Потребно је поштовати сву законску и подзаконску регулативу из области заштите животне средине и заштите природе како би се смањио утицај на животну средину и амбијентални простор.</p>	
---	--

6. Завод за заштиту споменика културе Краљево, број 722/2 од 02.07.2024. године	
<p>У Нацрт Просторног плана и Извештај о СПУ нису унети услови које је овај завод као територијално надлежна установа заштите израдио за потребе израде Просторног плана Просторног плана (број 340/2 од 30.04.2024. године).</p> <p>Ускладити наведена документа са издатим условима и утврдити која су од наведених добара потенцијално угрожена изградњом пута (највећи број локалитета има дату централну координату). Сва добра из наведених услова неопходно је навести у делу плана који се бави заштитом културних добара, а добра која су угрожена изградњом неопходно је навести и у делу о правилима градње. Опште мере заштите археолошких добара увести у одељак који обрађује правила градње.</p>	<p>Примедбе се прихватају.</p>

У складу са наведеним:


1. Комисија констатује да је процедура јавног увида спроведена у складу са Законом и Правилником.
2. Комисија сугерише обрађивачу Просторног плана да поступи по извештају о обављеном Јавном увиду.

Председник Комисије



мр Ђорђе Милић, дипл. пр. планер

члан Комисије

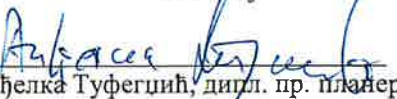


ма Мирослав Марић, дипл. пр. планер

члан Комисије

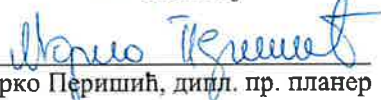
Драган Михајловић, дипл. пр. планер

члан Комисије



Анђелка Туфегчић, дипл. пр. планер

члан Комисије



Марко Перишић, дипл. пр. планер

члан Комисије



др Богдан Лукић, дипл. пр. планер

члан Комисије

Milijana Moljević Digitally signed by
Milijana Moljević
200006420 200006420

Милијана Мољевић, дипл. инг. грађ.

члан Комисије

Светлана Чеперковић, дипл. пр. планер

члан Комисије



Огњен Плавец, дипл. пр. планер

ПРИВРЕМЕНИ ДИРЕКТОР


мр Ђорђе Милић